Jenny Rocío Dávalos
Lic. en Ciencias Geográficas
Reg. M.O.P.C. Nº 285

PERFIL LONGITUDINAL
ESCALA HORIZONTAL: 1/1400
ESCALA VERTICAL: 1/140




MUNICIPALIDAD DE CAPIATA · INFRAESTRUCTURA PUBLICA Y SERVICIOS

| PROGRESIVA | 00+000 | 25.00 | 00+025 | 25.00 | 00+050 | 25.00 | 00+075 | 25.00 | 00+100 | 25.00 | 00+125 | 25.00 | 00+150 |
|---|---|---|---|---|---|---|---|---|---|---|---|---|---|
| RAZANTE DEL TERRENO | 100,00 | | 99,53 | | 99,00 | | 98,80 | | 98,30 | | 97,86 | | 97,30 |
| RAZANTE DEL PROYECTO | 100,00 | | 99,55 | | 99,10 | | 98,65 | | 98,20 | | 97,75 | | 97,30 |

ARQ. MANOLO N. DUARTE
Director Infraestructura Pública y Servicios
Municipalidad de Capiatá

PLANIMETRIA

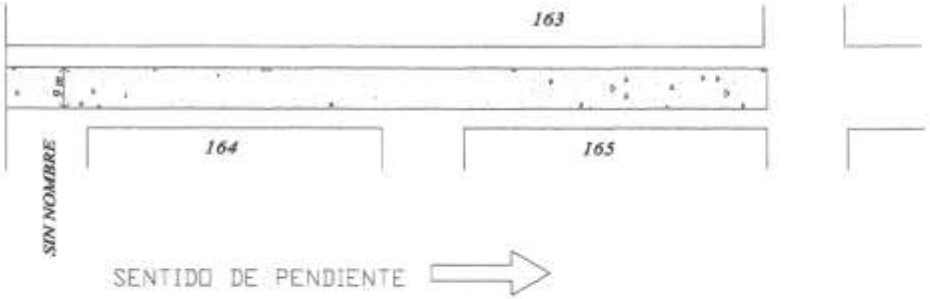


| | | | |
|---|---|---|---|
| OBRA: PAVIMENTO TIPO EMPEDRADO | LUGAR: | DISTRITO: CAPIATA | 2011 |
| MUNICIPALIDAD DE CAPIATA | TRAMO :<br>BARRIO: | DEPTO DE INFRAESTRUCTURA PUBLICA Y SERVICIOS | NM |

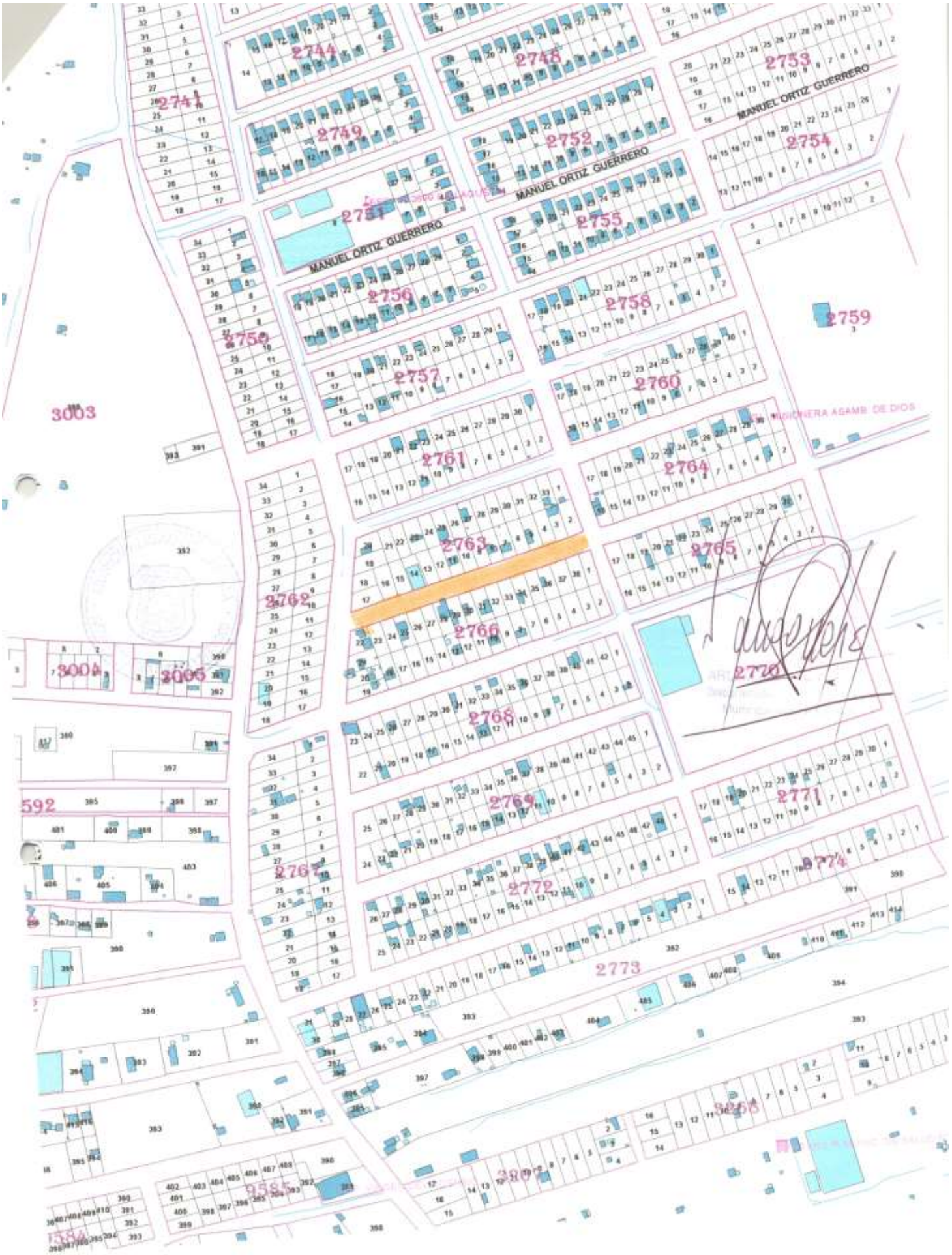
MANUEL ORTIZ GUERRERO
MANUEL ORTIZ GUERRERO
MANUEL ORTIZ GUERRERO
2741
2744
2748
2749
2752
2753
2754
2755
2756
2757
2758
2759
2760
2761
2762
2763
2764
2765
2766
2767
2768
2769
2770
2771
2772
2773
2774
3003
3004
3005
592
9585