MUNICIPALIDAD DE JUAN E. O'LEARY



S.S.H.H 2.55X4.00

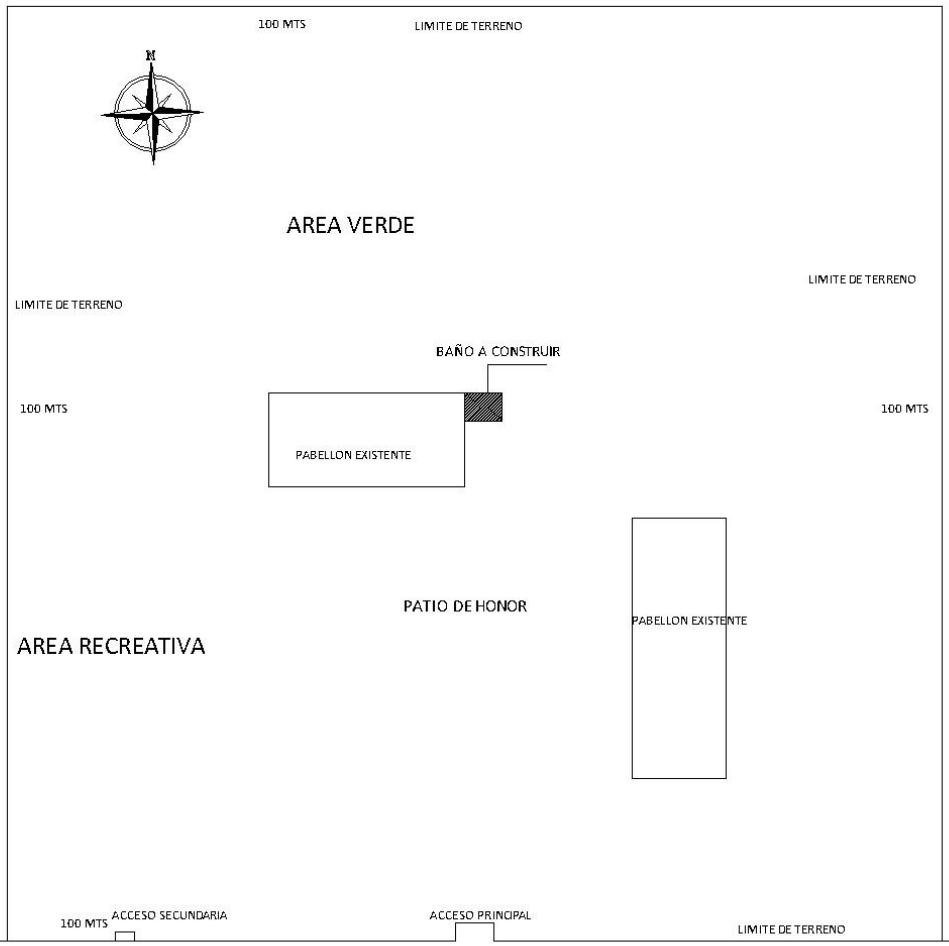

CALLE Juan E. O'leary- San Cristobal

a 11 km de la ruta internacional N. 7

OBRA: S.S.H.H	tipo: 2,55x4,00
MUNICIPALIDAD: Juan E. O'leary	
Escuela Basica N. 5471, Cristo Rey	

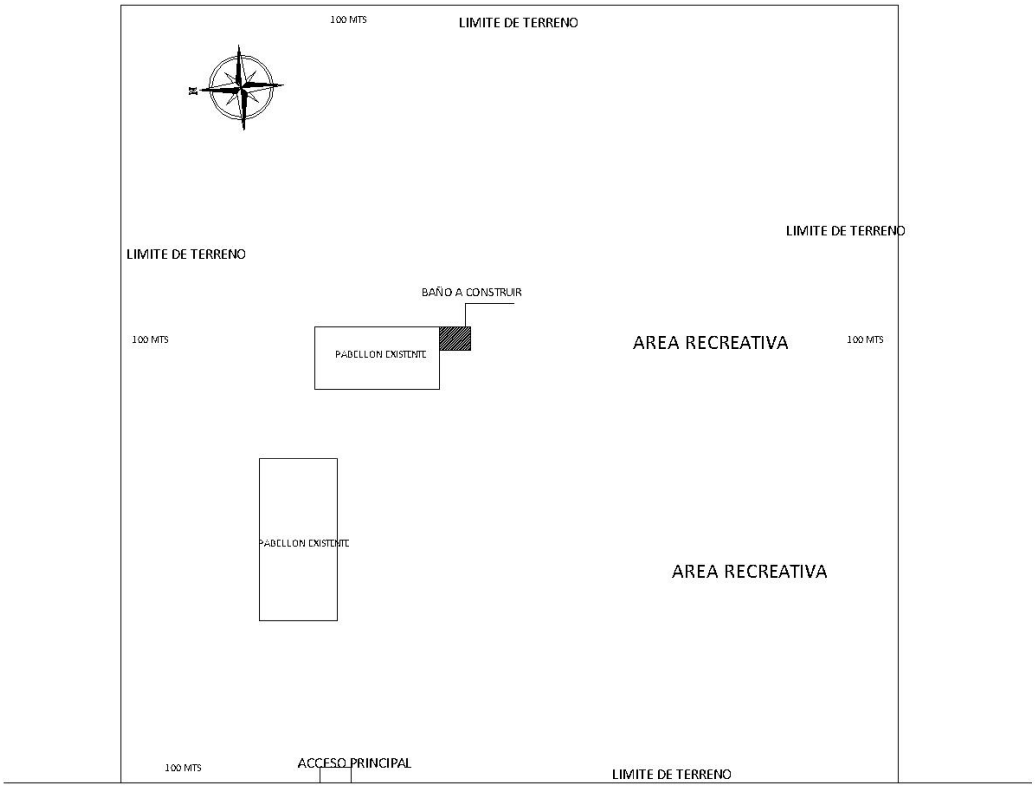

CALLE Juan E. O'leary- San Cristobal

a 16 km de la ruta internacional N. 7

OBRA: S.S.H.H	Lapa: 2,55x4,00
MUNICIPALIDAD: Juan E. O'leary	
Escuela Basica N. 248, Defensores del Chaco	

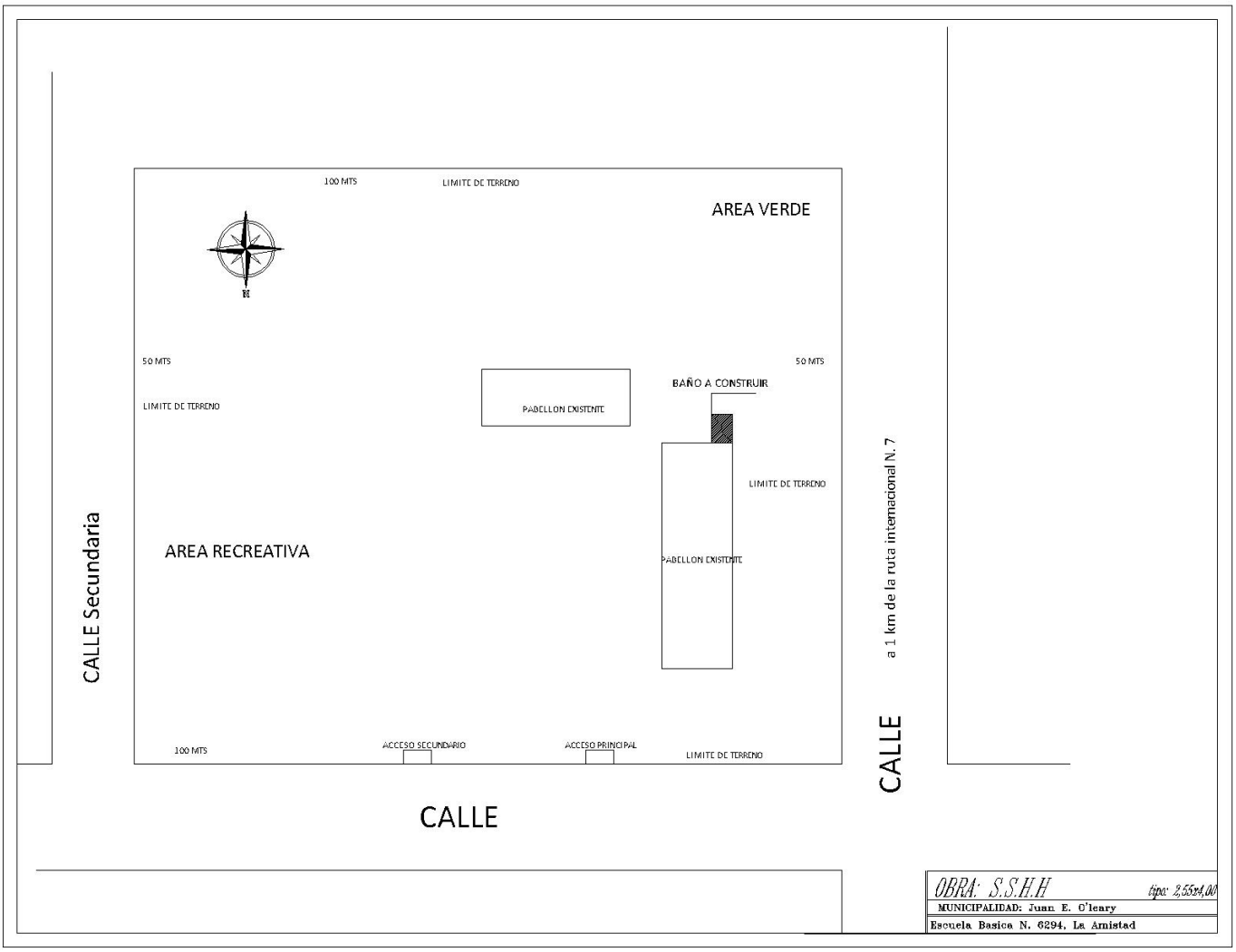
100 MTS
LIMITE DE TERRENO
AREA VERDE
50 MTS
50 MTS
BAÑO A CONSTRUIR
LIMITE DE TERRENO
PABELLON EXISTENTE
LIMITE DE TERRENO
CALLE Secundaria
AREA RECREATIVA
PABELLON EXISTENTE
a 1 km de la ruta internacional N. 7
100 MTS
ACCESO SECUNDARIO
ACCESO PRINCIPAL
LIMITE DE TERRENO
CALLE
CALLE
OBRA: S.S.H.H
tipo: 2,55x4,00
MUNICIPALIDAD: Juan E. O'leary
Escuela Basica N. 6294, La Amistad

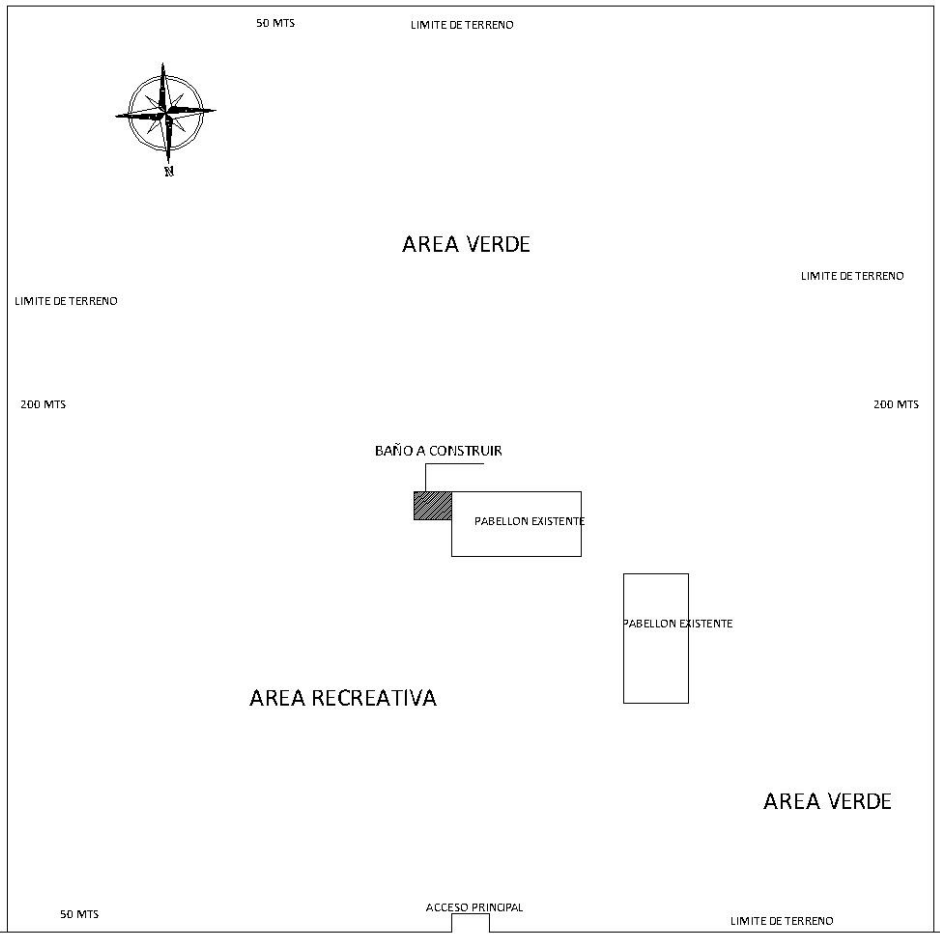

CALLE Ko'e Rory

a 4 km de la ruta internacional N. 7

OBRA: S.S.H.H tipo: 2,55x4,00

MUNICIPALIDAD: Juan E. O'leary

Escuela Basica N. 5929, Nuestra Señora del Perpetuo Socorro

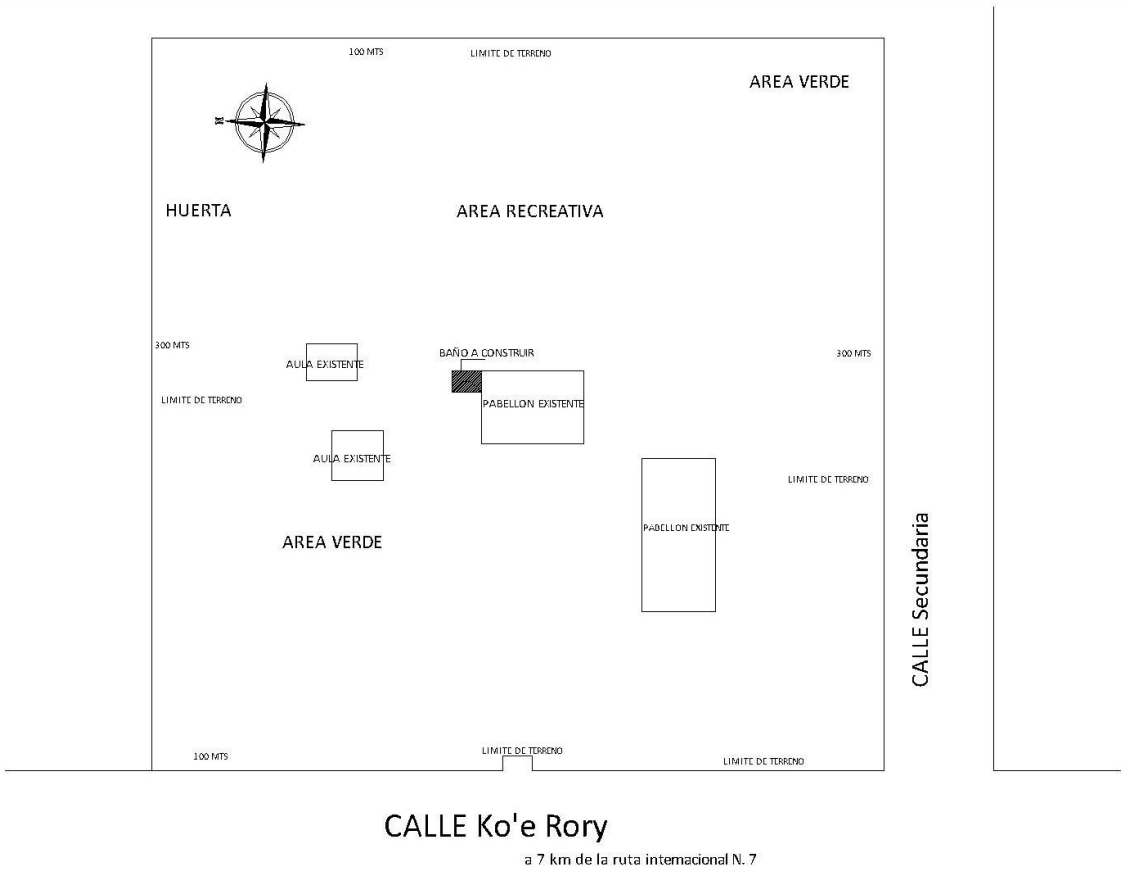

OBRA: S.S.H.H tipo: 2,55x1,00

MUNICIPALIDAD: Juan E. O'leary

Escuela Basica N. 5473, Santa Rosa de Lima

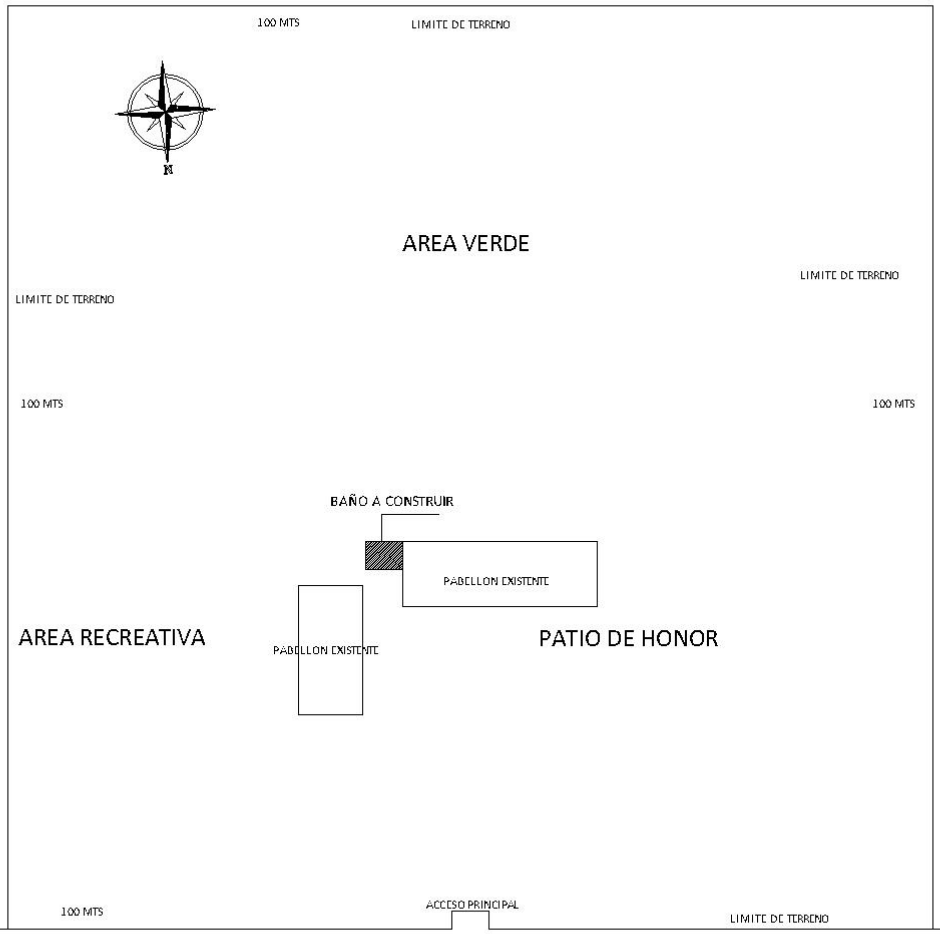

CALLE Ko'e Rory

a 9 km de la ruta internacional N. 7

OBRA: S.S.H.H *tipo: 2,55x4,00*

MUNICIPALIDAD: Juan E. O'leary

Escuela Basica N. 6666, Santa Teresita del Niño Jesus

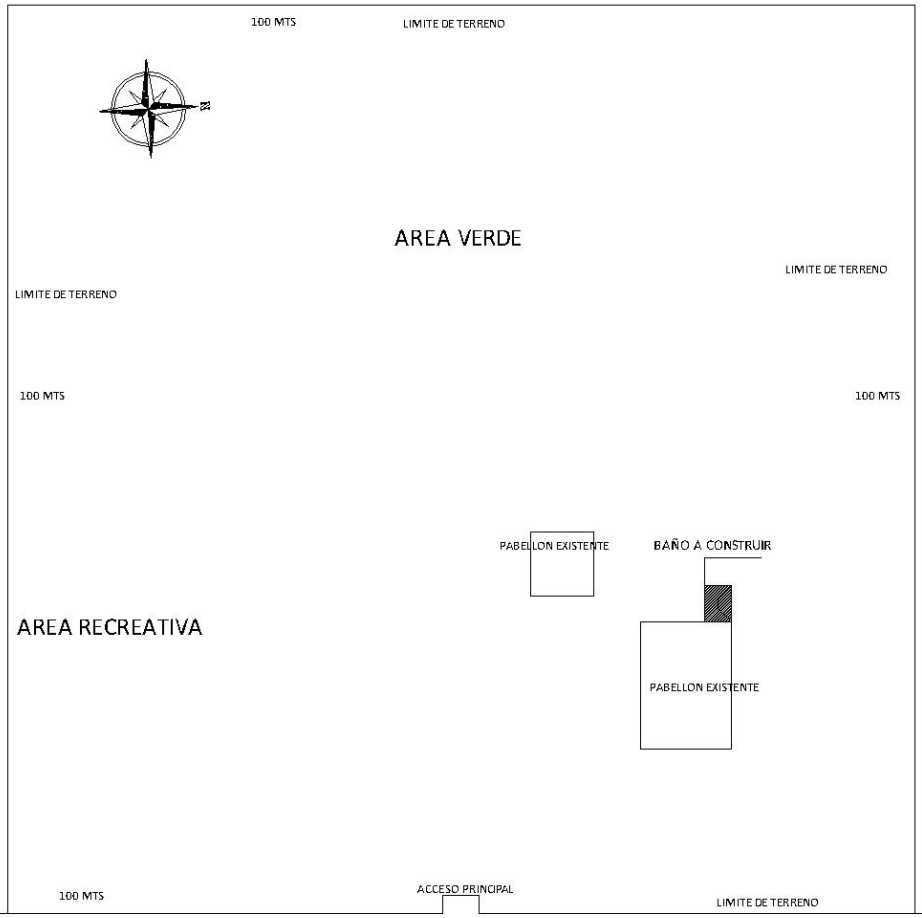

CALLE La Candelaria

a 4 km de la ruta internacional N. 7

OBRA: S.S.H.H	tipo: 2,55x4,00
MUNICIPALIDAD: Juan E. O'leary	
Escuela Basica N. 5920, Tava Rory	

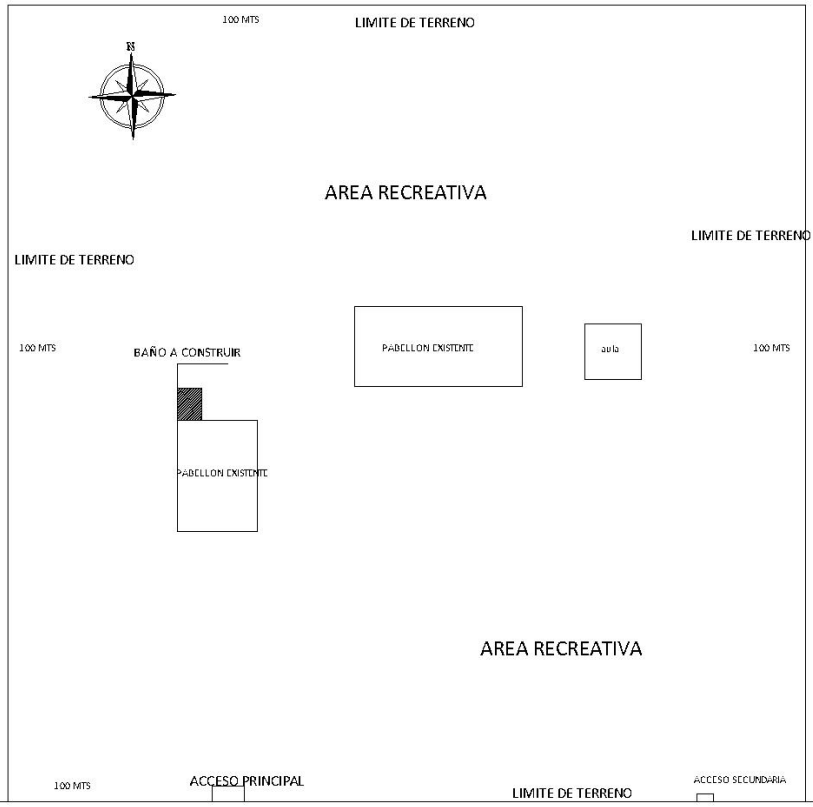

CALLE Juan E. O'leary- San Cristobal

a 13 km de la ruta internacional N. 7

OBRA: S.S.H.H	tipo: 2,55x4,00
MUNICIPALIDAD: Juan E. O'leary	
Escuela Basica N. 5472, Virgen Reina	

CALLE La Victoria Sur

a 8 km de la ruta internacional N. 7

OBRA: S.S.H.H	tipo: 2,55x4,00
MUNICIPALIDAD: Juan E. O'leary	
Escuela Basica N. 1864, San Jose Obrero	