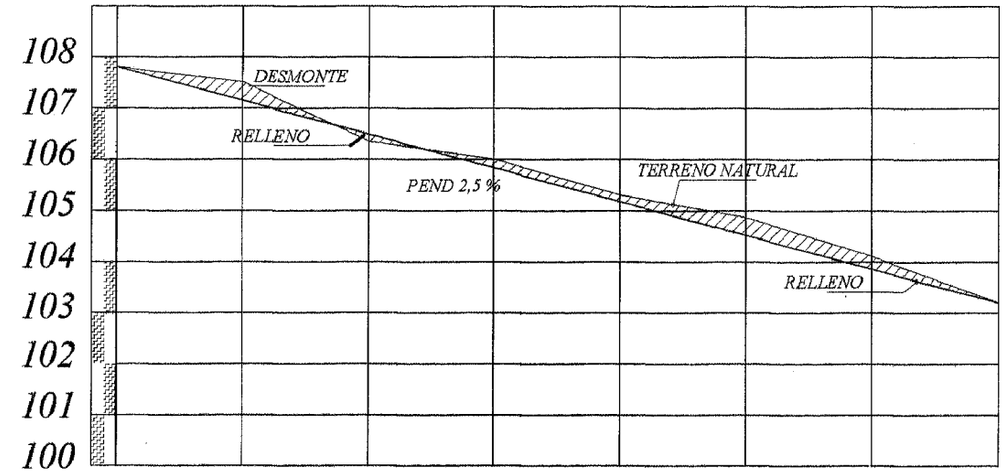

PERFIL LONGITUDINAL
ESCALA HORIZONTAL: 1/1400
ESCALA VERTICAL: 1/140

PROGRESIVA	00+000	25.00	00+025	25.00	00+050	25.00	00+075	25.00	00+100	25.00	00+125	25.00	00+150	25.00	00+175
RAZANTE DEL TERRENO	107,80		107,20		106,31		106,00		105,34		104,86		104,11		103,12
RAZANTE DEL PROYECTO	107,80		107,17		106,55		105,92		105,30		104,75		103,75		103,12

PLANIMETRIA

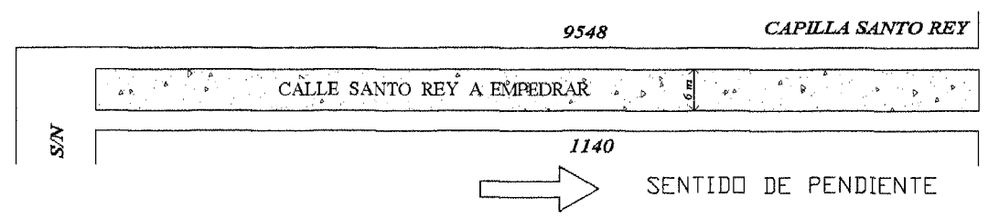

EMILIO GABRIAGUEZ

MENTO TIPO EMPEDRADO	LUGAR: COMPAÑIA 2ª COSTA SALINAS	DISTRITO: CAPIATA	2012	NM
IPALIDAD DE CAPIATA	TRAMO: 9548 y 1140 BARRIO: SANTO REY	DEPTO DE INFRAESTRUCTURA PUBLICA Y SERVICIOS		

ARQ. MARIO OLIVA ESTRADA
Director Infraestructura Pública y Servicios
Municipalidad de Capital
INFRAESTRUCTURA PUBLICA Y SERVICIOS

REPARACIÓN DE PUENTE CÍA 4ª

DETALLES DE TRABAJOS A REALIZARSE

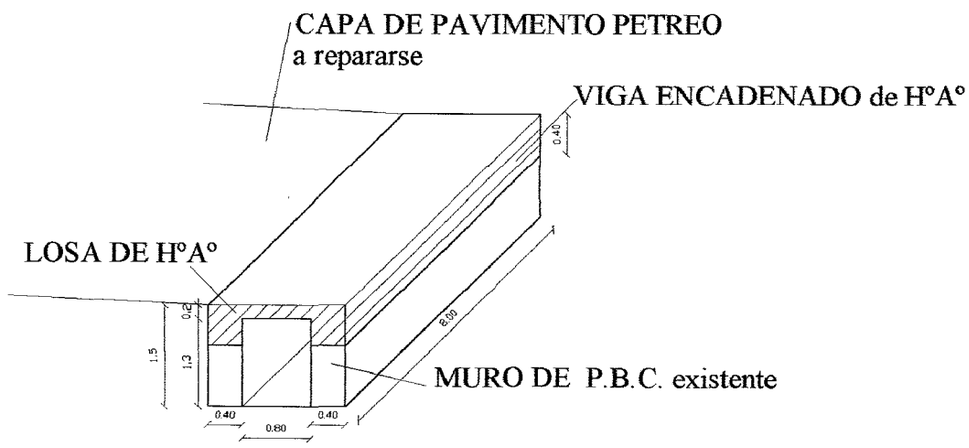

ESCALA 1:100

Jerry Sandoval Dávalos
Ingeniero Civil Consultores
Reg. M.I.B.C. Nº 265

MUNICIPALIDAD DE CAPIATA
INFRAESTRUCTURA PUBLICA Y SERVICIOS

ARQ. MANOLO A. DUARTE
Director Infraestructura Pública y Servicios
Municipalidad de Capiatá

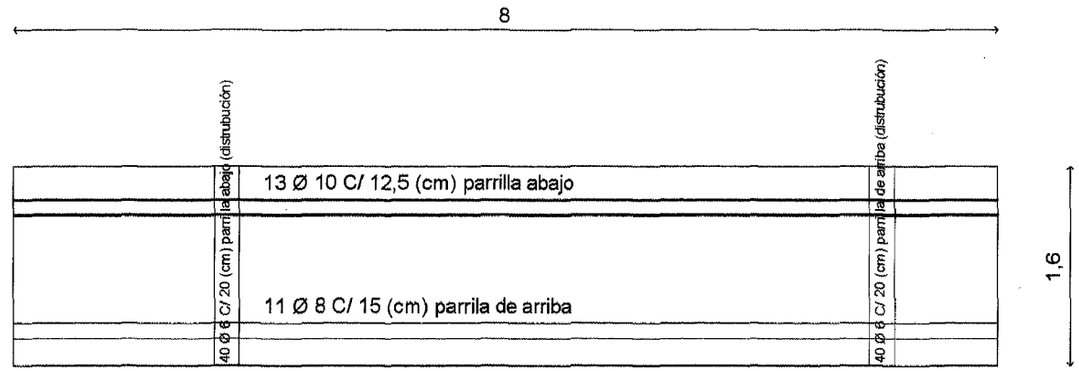

PLANTA DE ARMADURAS

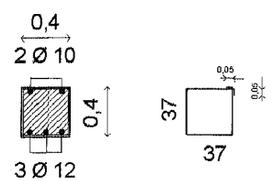

40 Ø 6 c/20 (148 cm)

DETALLE DE VIGA

LISTA DE MATERIALES

Viga	5 Varillas de 12 mm 5 Varillas de 10 mm 5 Varillas de 6 mm
Losa	9 Varillas de 10 mm 8 Varillas de 8 mm 11 Varillas de 6 mm
Resumen	5 Varillas de 12 mm 14 Varillas de 10 mm 8 Varillas de 8 mm 16 Varillas de 6 mm

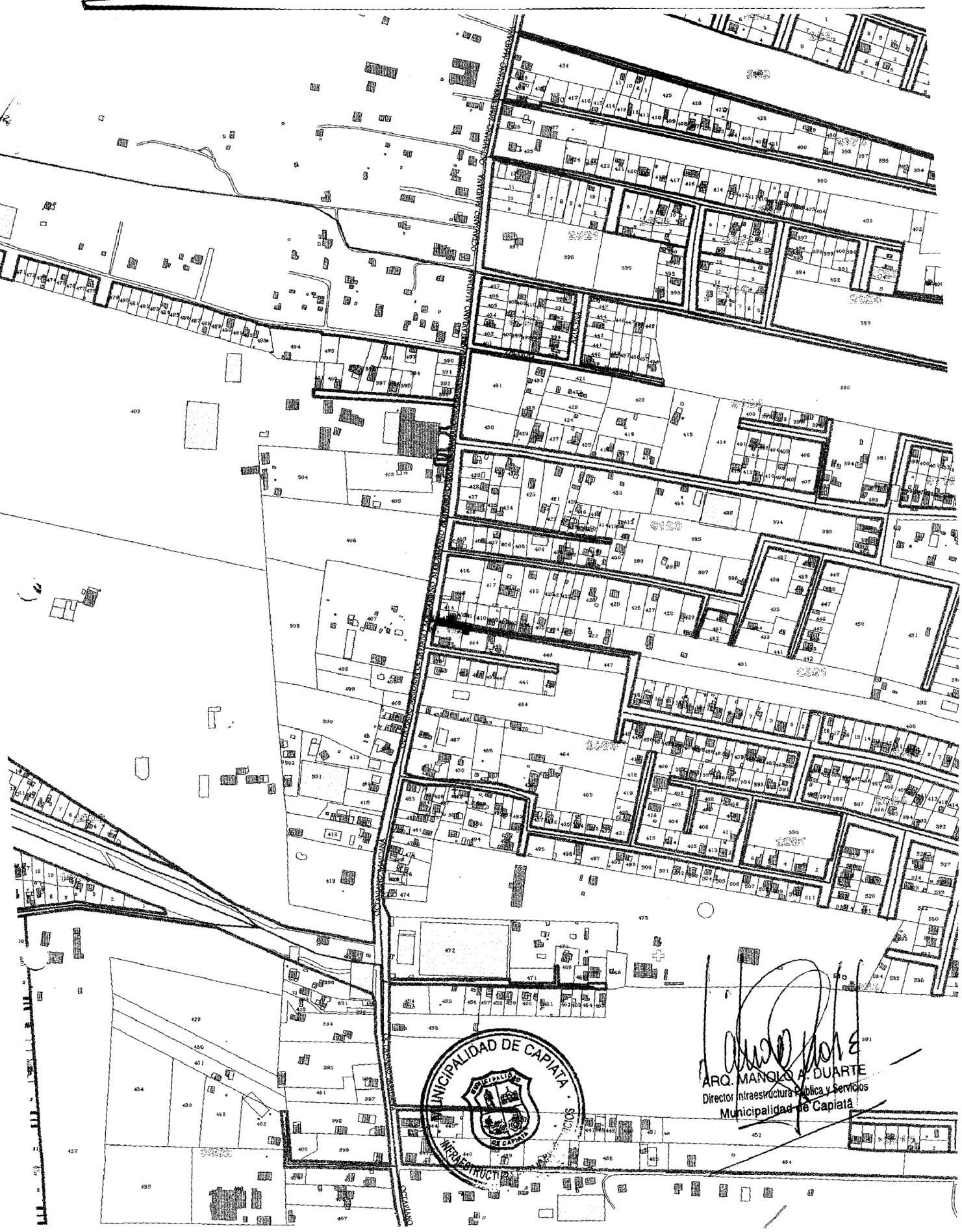

Planilla de Computo Métrico y Presupuesto.