PERFIL LONGITUDINAL
ESCALA HORIZONTAL: 1/3000
ESCALA VERTICAL: 1/300

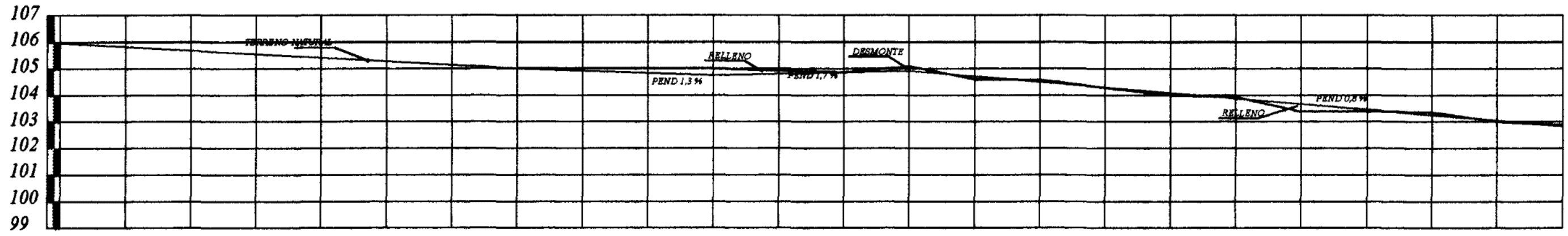

ROGRESIVA		ZANTE DEL TERRENO	ANTE DEL PROYECTO
00+000		106,00	106,00
	25.00		
00+025		105,85	105,85
	25.00		
00+050		105,65	105,65
	25.00		
00+075		105,43	105,40
	25.00		
00+100		105,27	105,27
	25.00		
00+125		105,15	105,15
	25.00		
00+150		105,08	105,02
	25.00		
00+175		105,00	105,00
	25.00		
00+200		104,81	104,87
	25.00		
00+225		104,70	104,70
	25.00		
00+250		104,60	104,60
	25.00		
00+275		104,90	104,91
	25.00		
00+300		104,24	104,33
	25.00		
00+325		105,11	104,78
	25.00		
00+350		104,59	104,60
	25.00		
00+375		104,57	104,40
	25.00		
00+400		104,28	104,20
	25.00		
00+425		104,00	104,00
	25.00		
00+450		103,93	103,80
	25.00		
00+475		103,37	103,60
	25.00		
00+500		103,39	103,40
	25.00		
00+525		103,35	103,20
	25.00		
00+550		103,00	103,00
	15.00		
00+565		102,87	102,80

ANIMETRIA

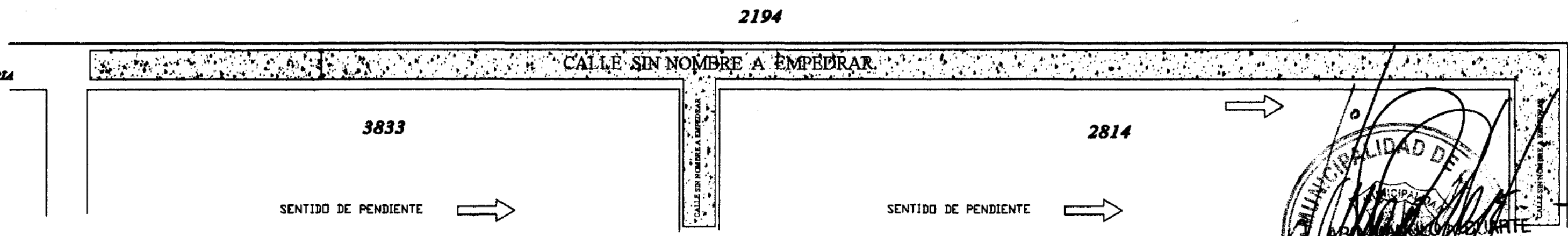

A: PAVIMENTO TIPO EMPEDRADO	LUGAR: COMPAÑIA 6ta. KENNEDY	DISTRITO: CAPIATA	Director ... Municipalidad ... 2016
MUNICIPALIDAD DE CAPIATA	TRAMO: 2194, 2814 Y 3833 BARRIO: CICOMAR	DEPTO DE INFRAESTRUCTURA PUBLICA Y SERVICIOS	NM

MUNICIPALIDAD DE CAPIATA

DIRECCION DE INFRAESTRUCTURA PUBLICA Y SERVICIOS

DISEÑO DE PERFIL TRANSVERSAL

TRAMO: CALLE SIN NOMBRE, CÑIA 6ta, Bº CICOMAR

DETALLES CONSTRUCTIVOS	Lamina N° DC - 01	Escala 1/50
FECHA : MAYO 2016		

CORTE TRANSVERSAL

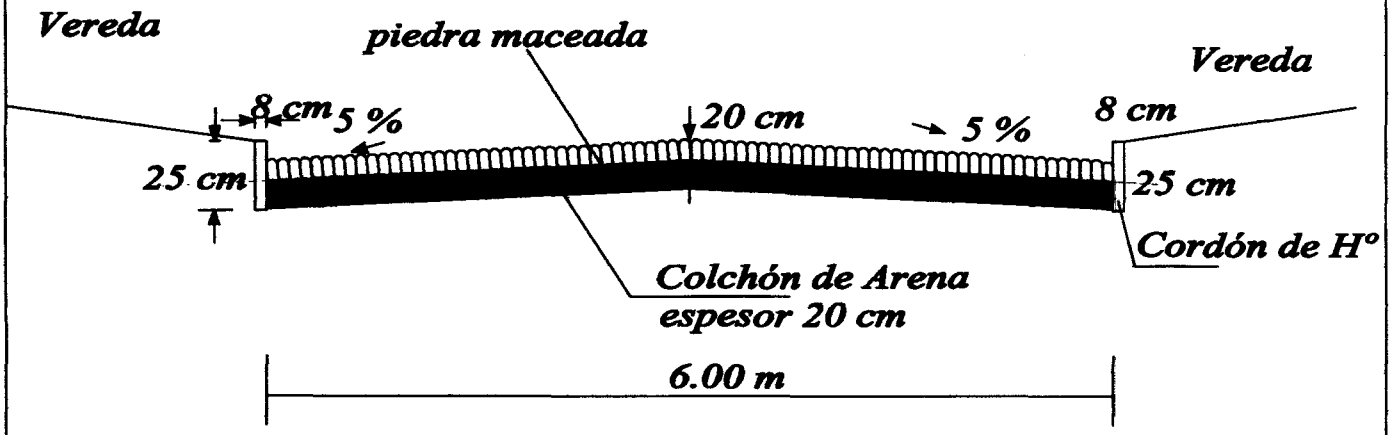

MUNICIPALIDAD DE CAPIATA • INFRAESTRUCTURA PUBLICA Y SERVICIOS • MUNICIPALIDAD DE CAPIATA

Jenny Ruiz Díaz
Lic. en Ciencias Geográficas
Reg. M.O.P.C. Nº 215
Mat. C.S.J. Nº 2819

ARQ. MANOLO A. DUARTE
Director Infraestructura Pública y Servicios
Municipalidad de Capiatá

PUNTO 1

X= 452.303,58

Y= 7.189.256,37

PUNTO 2

X= 452.270,70

Y= 7.189.304,77

PUNTO 3

X= 452.485,09

Y= 7.189.176,71

PUNTO 4

X= 452.473,0

Y= 7.189.289