PERFIL LONGITUDINAL
ESCALA HORIZONTAL: 1/1000
ESCALA VERTICAL: 1/100

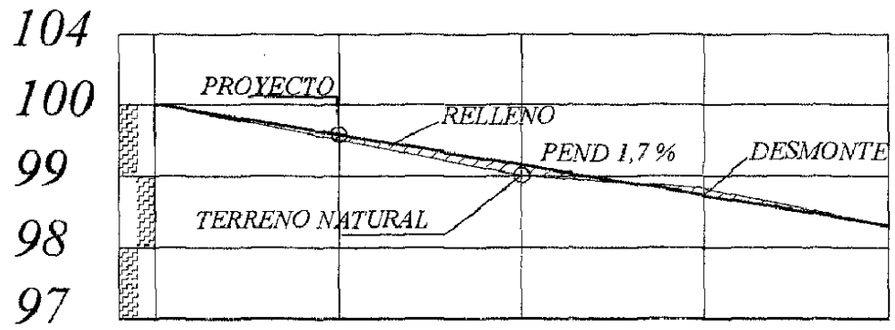

PROGRESIVA	00+000	25.00	00+025	25.00	00+050	25.00	00+075	25.00	00+100
RAZANTE DEL TERRENO	100,00		99,50		99,00		98,82		98,30
RAZANTE DEL PROYECTO	100,00		99,99		99,35		98,71		98,00

PLANIMETRIA

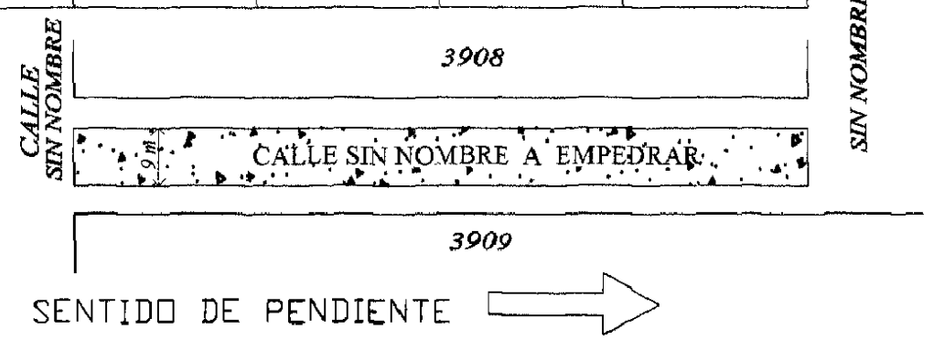

IMENTO TIPO EMPEDRADO CIPALIDAD DE CAPIATA	LUGAR: COMPAÑIA 6ª POSTA YBYCUA TRAMO : 3908 y 3909 BARRIO: CICOMAR	**DISTRITO: CAPIATA** **DEPARTAMENTO DE OBRAS**	2010

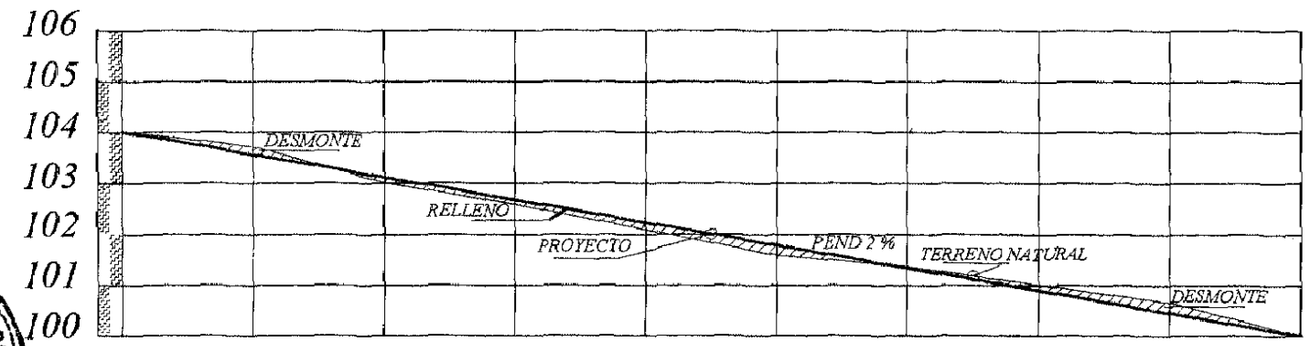

PROGRESIVA	00+000	25.00	00+025	25.00	00+050	25.00	00+075	25.00	00+100	25.00	00+125	25.00	00+150	25.00	00+175	25.00	00+200
RAZANTE DEL TERRENO	104,00		102,00		101,77		101,45		101,23		100,82		100,55		100,27		100,00
RAZANTE DEL PROYECTO PROGRESIVA	104,00		101,75		101,50		101,25		101,00		100,75		100,50		100,25		100,00

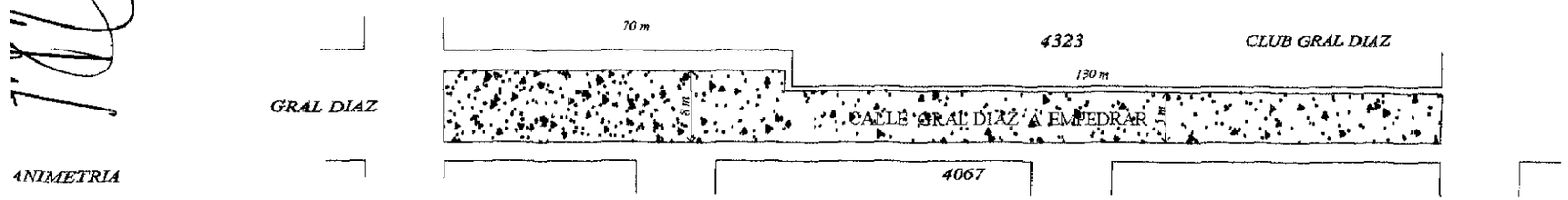

ANIMETRIA

SENTIDO DE PENDIENTE

IMENTO TIPO EMPEDRADO	LUGAR: COMPAÑIA 18 LOMA BARRERO	DISTRITO: CAPIATA	2010	NM
CIPALIDAD DE CAPIATA	TRAMO: 4323 Y 4067 BARRIO: VIRGEN DE LOS DOLORES	DEPARTAMENTO DE OBRAS		

PERFIL LONGITUDINAL
ESCALA HORIZONTAL: 1/400
ESCALA VERTICAL: 1/40

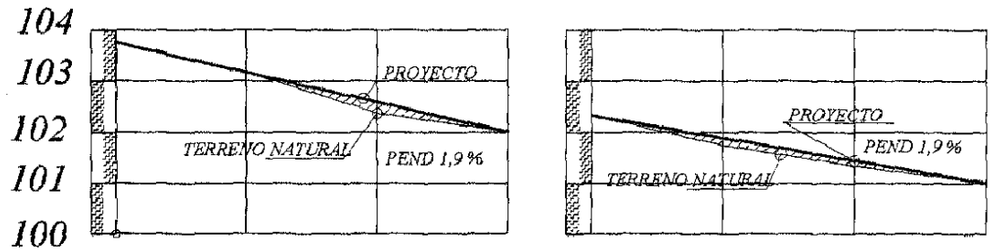

PROGRESIVA	00+000	25.00	00+025	25.00	00+050	20.00	00+070
RAZANTE DEL TERRENO	103,61		103,34		102,79		102,40
RAZANTE DEL PROYECTO	103,75		103,34		102,87		102,40

	00+000	25.00	00+025	25.00	00+050	20.00	00+070
	102,32		101,75		101,23		101,00
	102,32		101,85		101,38		101,00

PLANIMETRIA

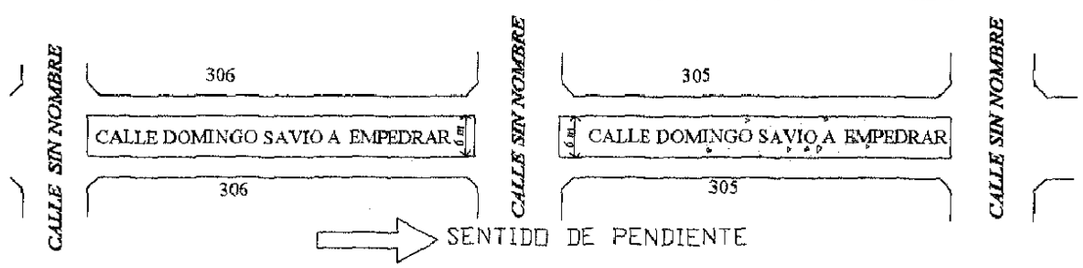

PAVIMENTO TIPO EMPEDRADO	LUGAR: CIA 17 YATAITY	DISTRITO: CAPIATA	2010
MUNICIPALIDAD DE CAPIATA	BARRIO : VIRGEN DEL PILAR	DEPARTAMENTO DE OBRAS Y PROYECTOS	