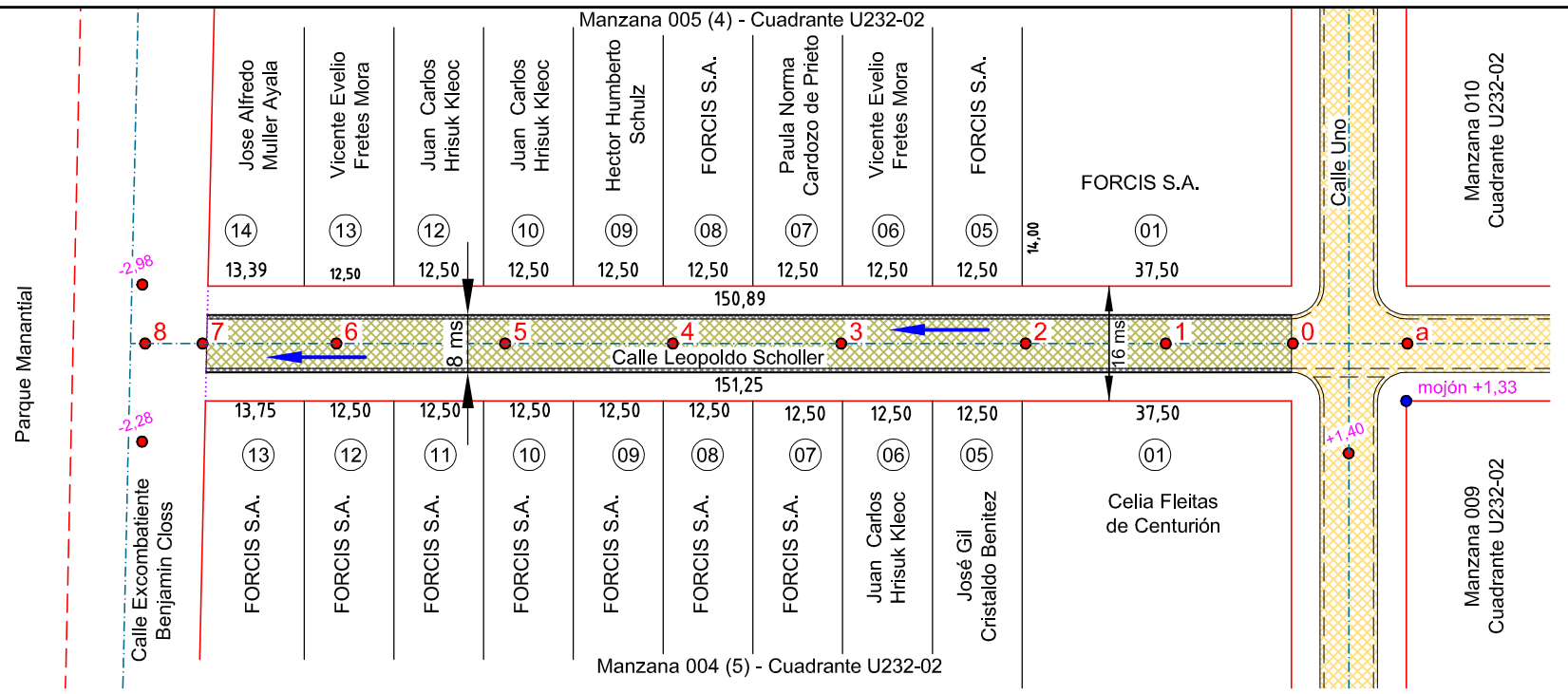

Resumen General

Items	msl	ms²	ms³
Empedrado	151,85	1042,38	-
Cordón Cuneta Ho.	302,05	166,13	17,22
Movimiento de Suelo = +/- 0,20 cms			

REFERENCIAS

- Empedrado a Construir
- Empedrado Construido
- Cordón Cuneta y/o Badén

P.C.V. = Punto de Curva Vertical
P.T.V. = Punto de Tangencia Vertical
P.I.V. = Punto de Intersección Vertical
e = Flecha de la parabola

Escala 1:1000

Extensión Total 151,85 ms lineales

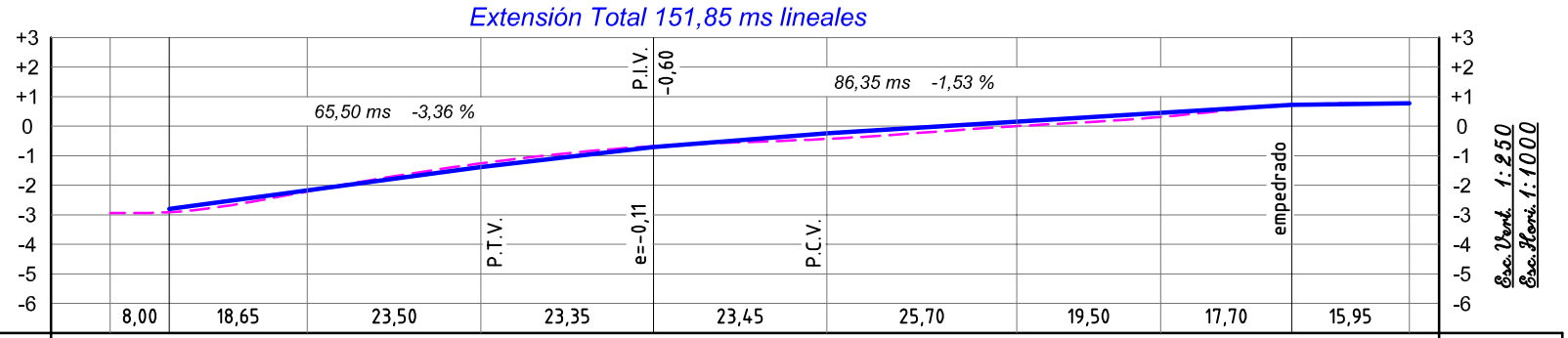

Estacas	8	7	6	5	4	3	2	1	0	a	Estacas
Cotas del Terreno	-2,94	-2,91	-2,21	-1,26	-0,68	-0,43	0,00	+0,31	+0,72	+0,77	Cotas del Terreno
Cotas de la Razante		-2,80	-2,17	-1,38	-0,71	-0,24	+0,15	+0,45	+0,72	+0,77	Cotas de la Razante
Diferencia		+0,11	+0,04	-0,12	-0,03	+0,19	+0,15	+0,14	0,00	0,00	Diferencia

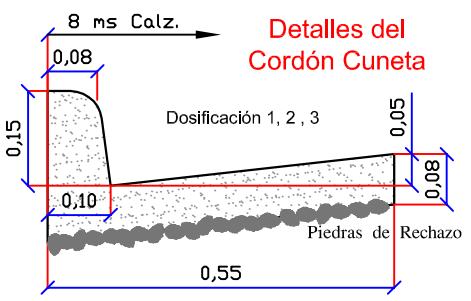

Detalles del Cordón Cuneta

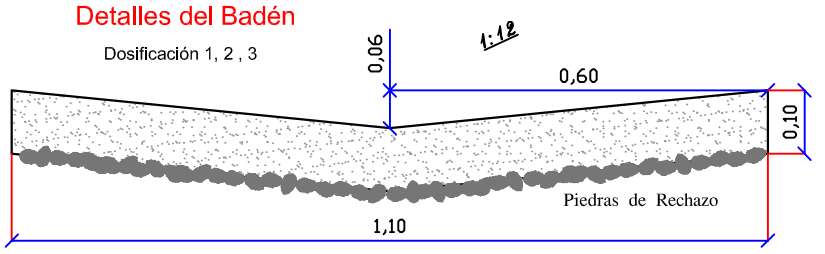

Detalles del Badén

Detalles de Curvatura

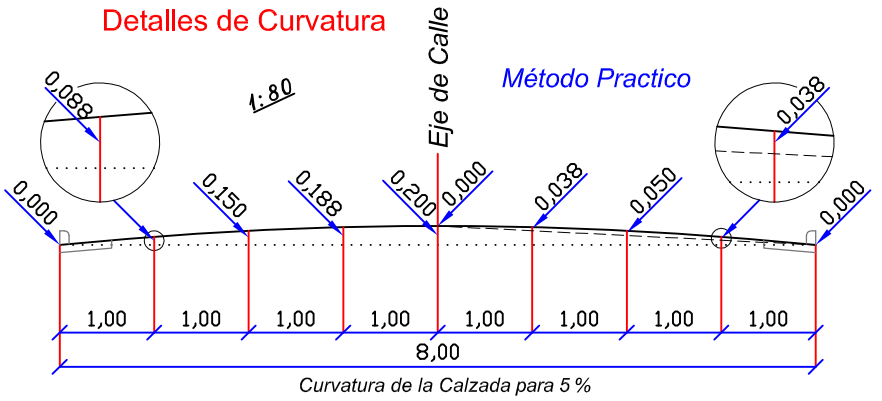

Curvatura de la Calzada para 5 %

Proyecto de Empedrado

Calle Leopoldo Schöller

entre la Calle Uno
y la Calle Excombatiente Benjamin Closs

Barrio "Cerro Corá" - Centro Urbano
Distrito de Hohenau - Depto. de Itapúa

Proyecto de Empedrado

Profesional: Ing. Egon Emhart - Reg. MOPC Nº 2.662.679

Emhart & Emhart
Obligado - Itapúa - Py
Tel.:(0767)240288

27 de enero de 2015

Profesional