PLANOS

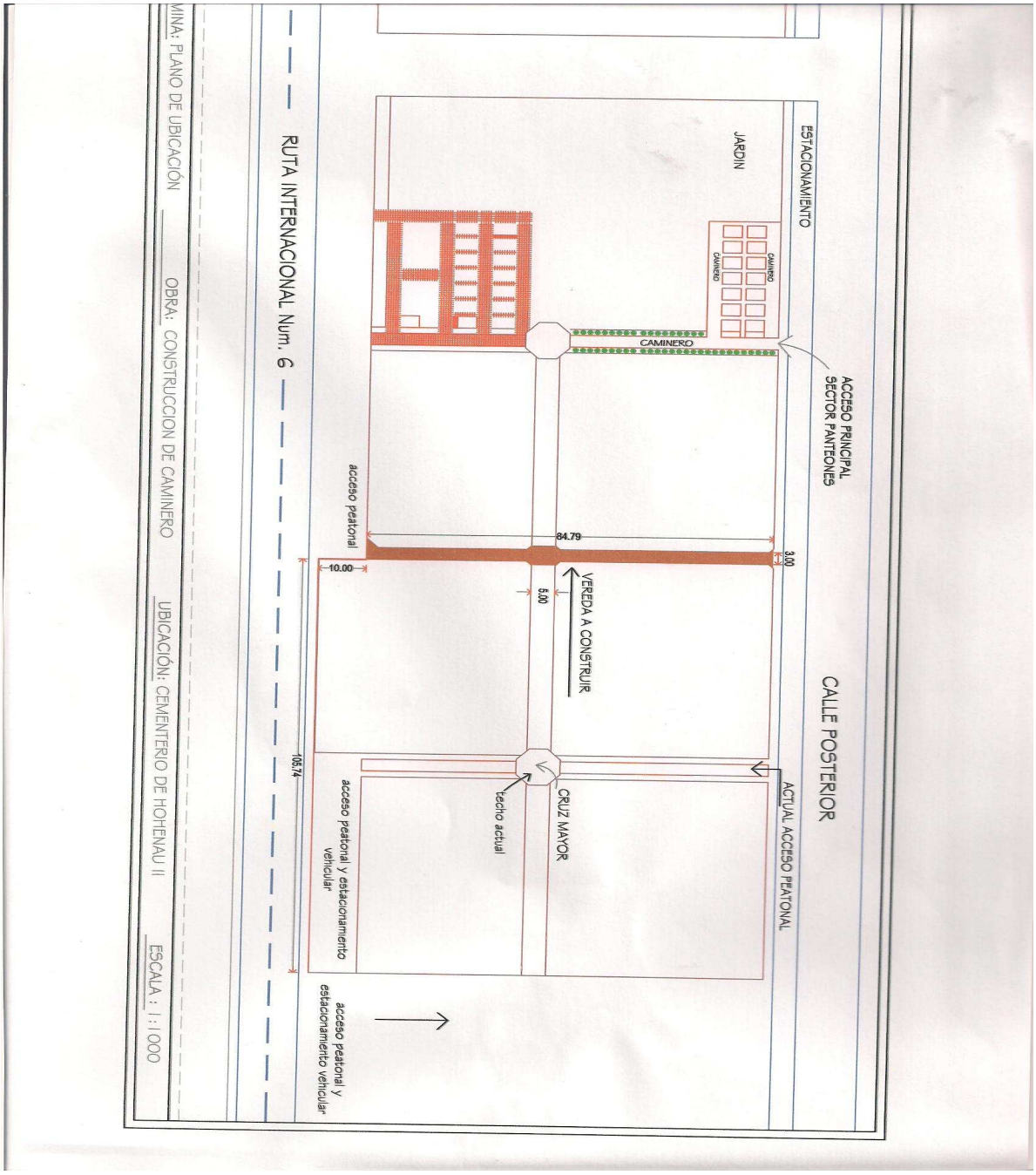
ESTACIONAMIENTO
ACCESO PRINCIPAL
SECTOR PANTEONES
JARDIN
CAMINERO
CAMINERO
CAMINERO
CALLE POSTERIOR
acceso peatonal
84.79
3.00
10.00
5.00
VEREDA A CONSTRUIR
ACTUAL ACCESO PEATONAL
CRUZ MAYOR
techo actual
acceso peatonal y estacionamiento vehicular
acceso peatonal y estacionamiento vehicular
105.74
RUTA INTERNACIONAL Num. 6
MINA: PLANO DE UBICACIÓN
OBRA: CONSTRUCCION DE CAMINERO
UBICACIÓN: CEMENTERIO DE HOHENAU II
ESCALA : 1:1000

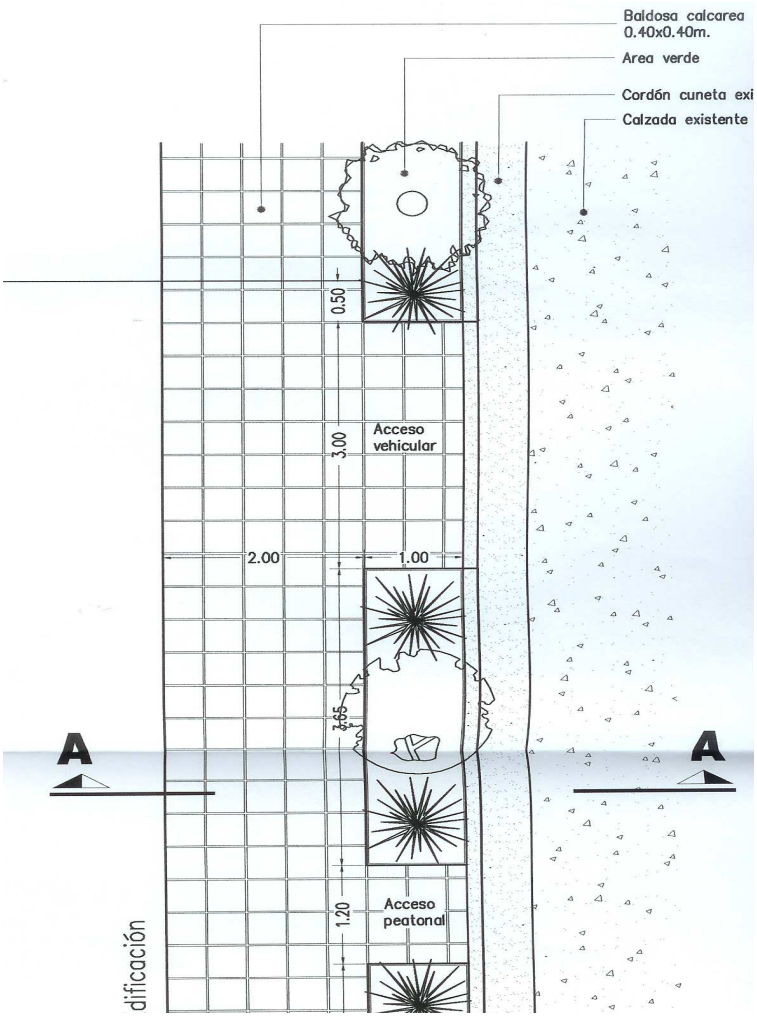
Baldosa calcarea
0.40x0.40m.
Area verde
Cordón cuneta exi
Calzada existente
0.50
3.00
Acceso
vehicular
2.00
1.00
A
A
1.20
Acceso
peatonal
dificación

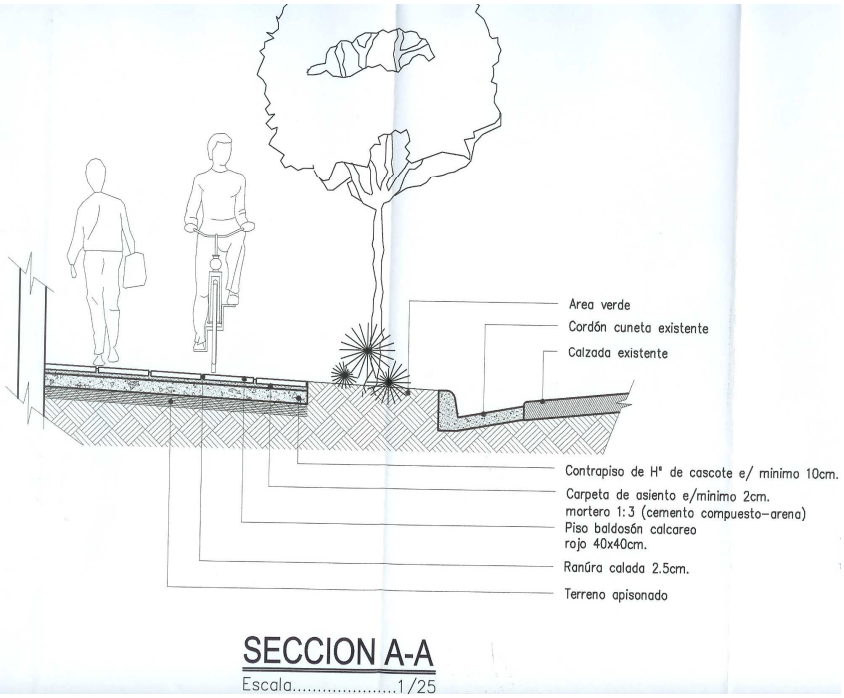
Area verde
Cordón cuneta existente
Calzada existente
Contrapiso de Hª de cascote e/ minimo 10cm.
Carpeta de asiento e/minimo 2cm.
mortero 1:3 (cemento compuesto-arena)
Piso baldosón calcareo
rojo 40x40cm.
Ranúra calada 2.5cm.
Terreno apisonado
SECCION A-A
Escala.....1/25

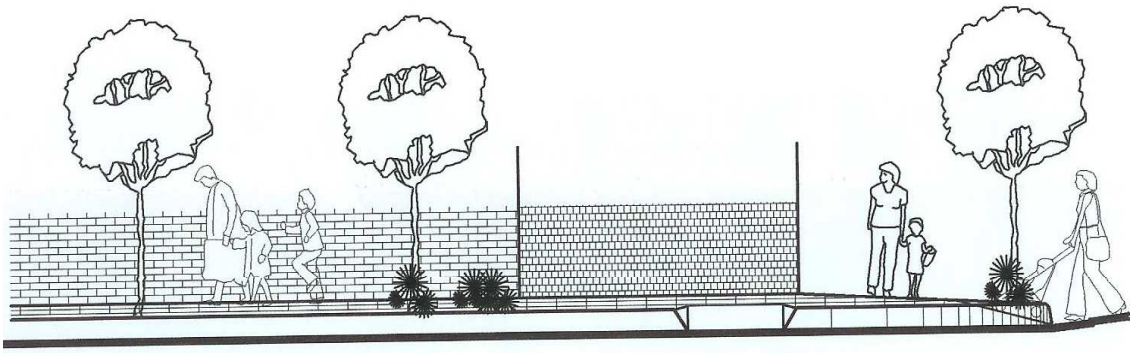

C

FACHADA FRONTAL

Escala.....1/75