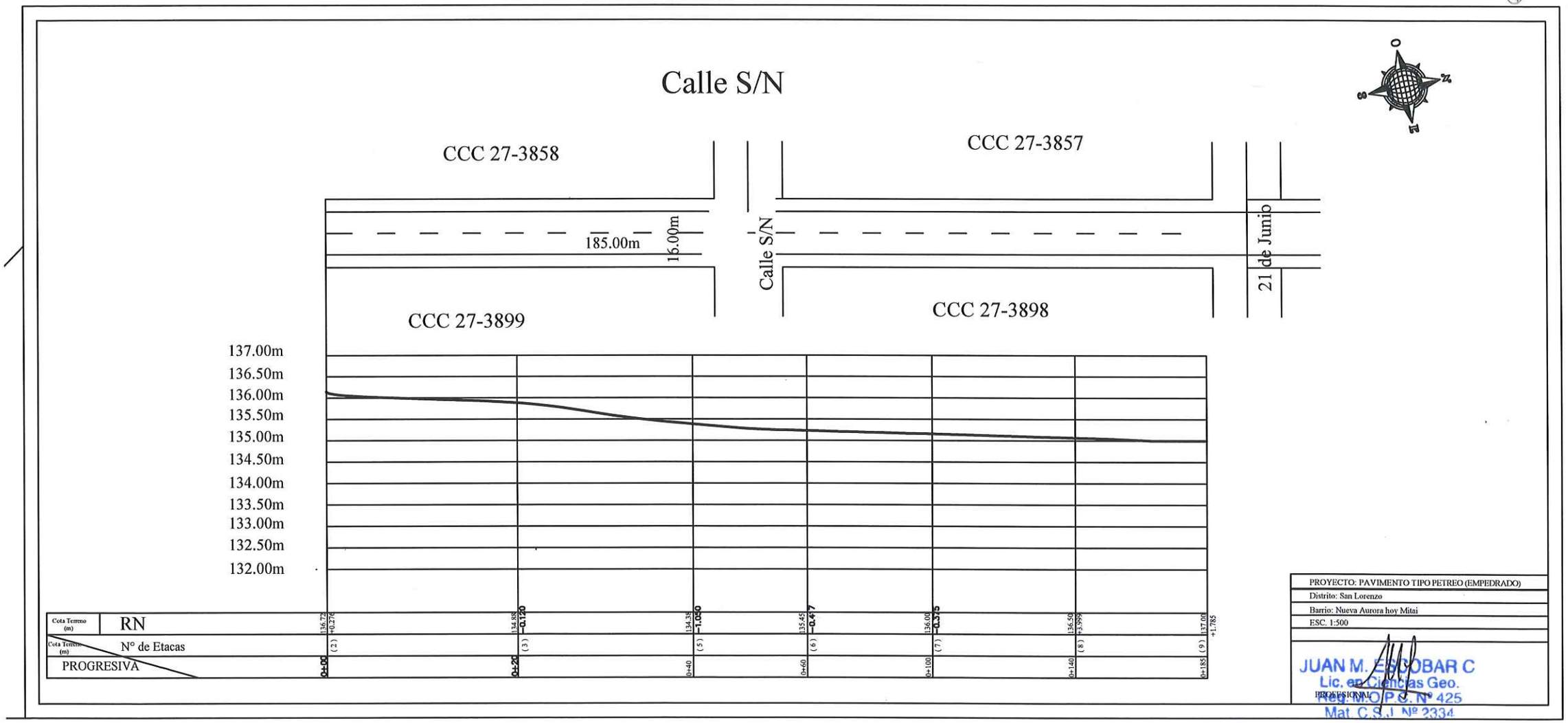
Calle S/N
CCC 27-3858
CCC 27-3857
185.00m
16.00m
Calle S/N
21 de Junio
CCC 27-3899
CCC 27-3898
137.00m
136.50m
136.00m
135.50m
135.00m
134.50m
134.00m
133.50m
133.00m
132.50m
132.00m
Cota Terreno (m)
RN
136.72
+0.276
134.88
-0.120
134.38
-1.050
135.45
-0.417
136.00
-0.375
136.50
+3.999
137.00
+1.785
Cota Terreno (m)
N° de Etacas
(2)
(3)
(5)
(6)
(7)
(8)
(9)
PROGRESIVA
0+00
0+20
0+40
0+60
0+100
0+140
0+185
PROYECTO: PAVIMENTO TIPO PETREO (EMPEDRADO)
Distrito: San Lorenzo
Barrio: Nueva Aurora hoy Mitai
ESC. 1:500
JUAN M. ESCOBAR C
Lic. en Ciencias Geo.
Reg. M.O.P.C. N° 425
Mat. C.S.J. Nº 2334
PROFESIONAL

Calle S/N

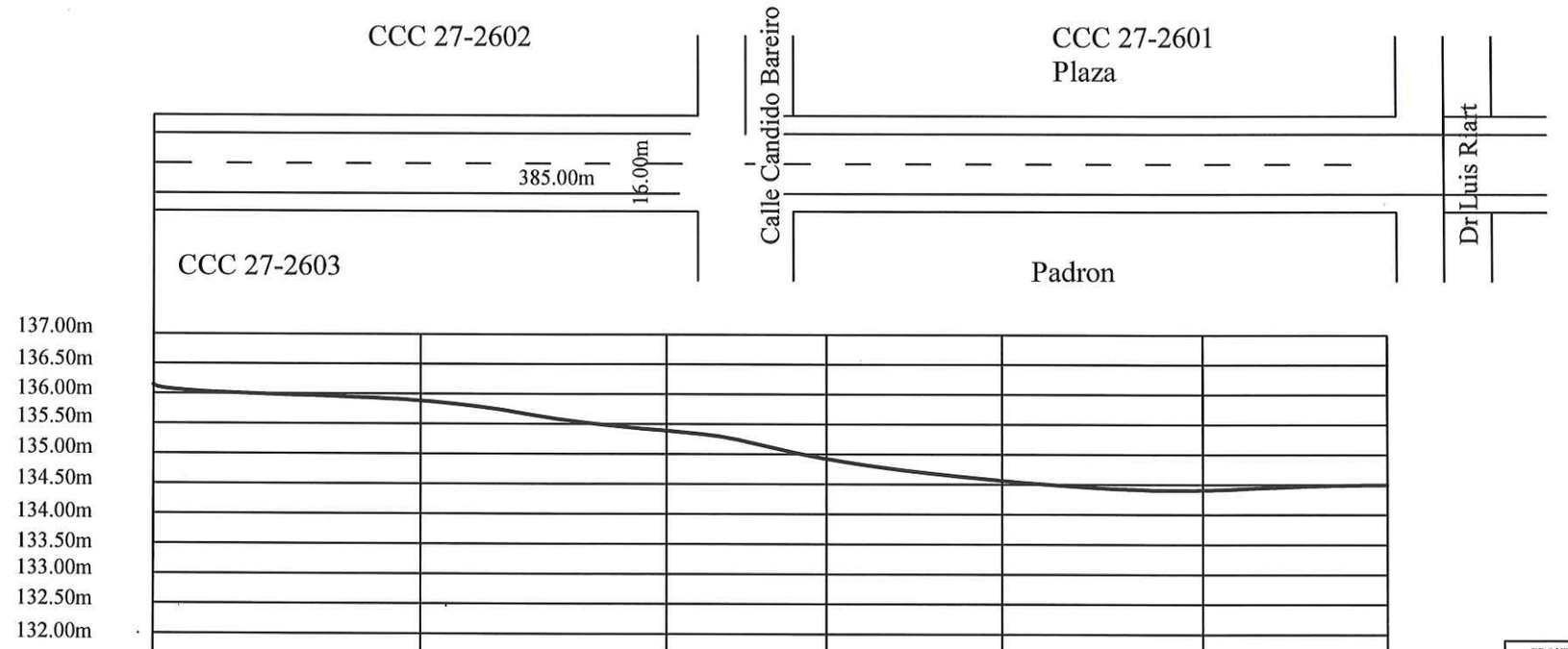

Cota Terreno (m)	RN	136.72		134.88		134.38		135.45		136.00		136.50		137.00					
Cota Terreno (m)	N° de Etacas		(2) +0.276		(3) -0.120		(5) -1.050		(6) -0.417		(7) -0.375		(8) +3.999		(9) +1.785				
PROGRESIVA		0+00		0+20		0+120		0+160		0+200		0+240		0+385					

PROYECTO: PAVIMENTO TIPO PETREO (EMPEDRADO)
Distrito: San Lorenzo
Barrio: San Ramón
ESC. 1:500
PROFESIONAL

JUAN M. ESCOBAR C
Lic. en Ciencias Geo.
Reg. M.O.P.C. Nº 425
Mat. C.S.I. Nº 2437

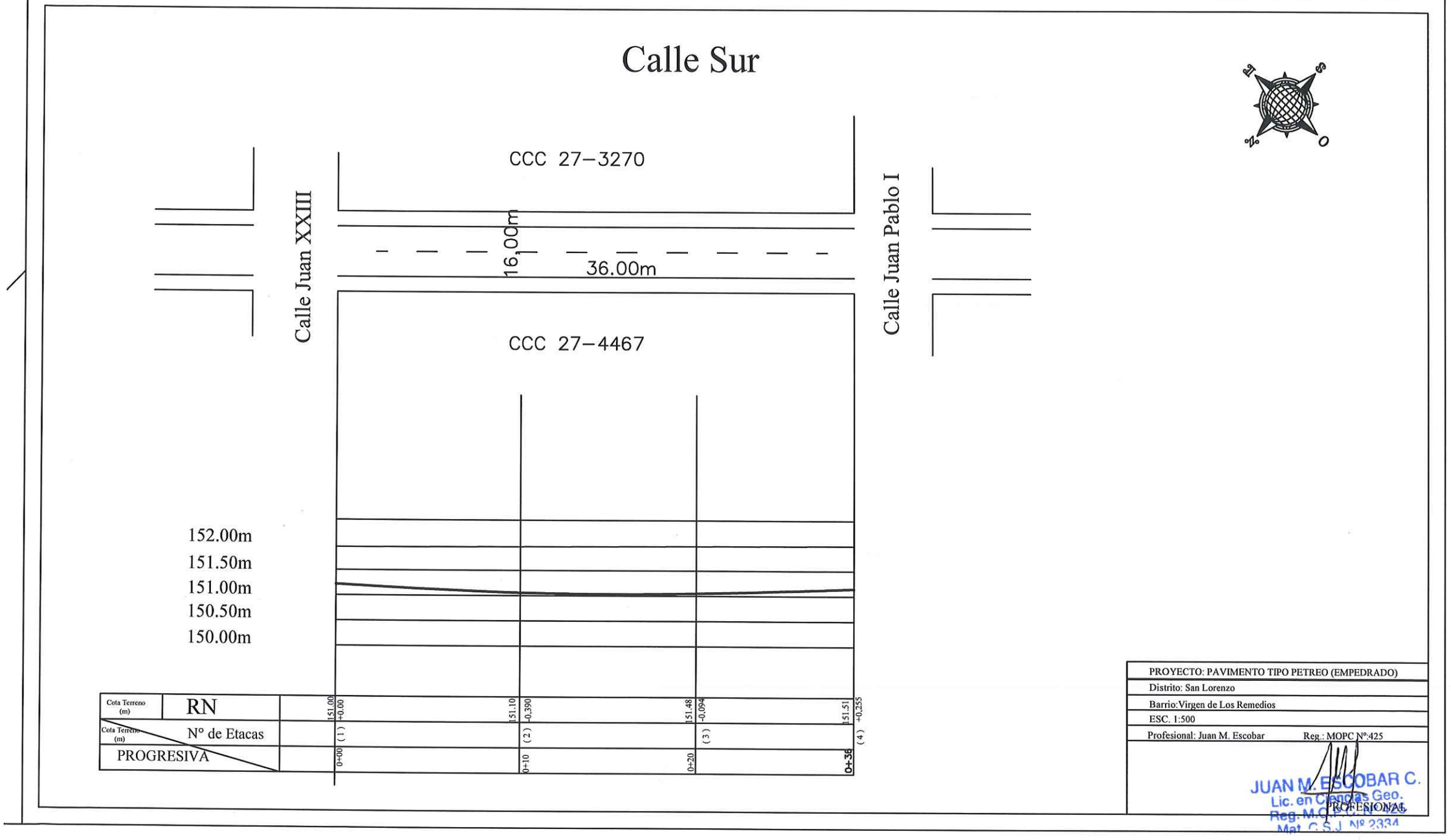

PROYECTO: PAVIMENTO TIPO PETREO (EMPEDRADO)	
Distrito: San Lorenzo	
Barrio: Virgen de Los Remedios	
ESC. 1:500	
Profesional: Juan M. Escobar	Reg.: MOPC Nº:425

JUAN M. ESCOBAR C.
Lic. en Ciencias Geo.
Reg. M.O.P.C. Nº 425
Mat. C.S.J. Nº 2334
PROFESIONAL

Calle Puerto Allen

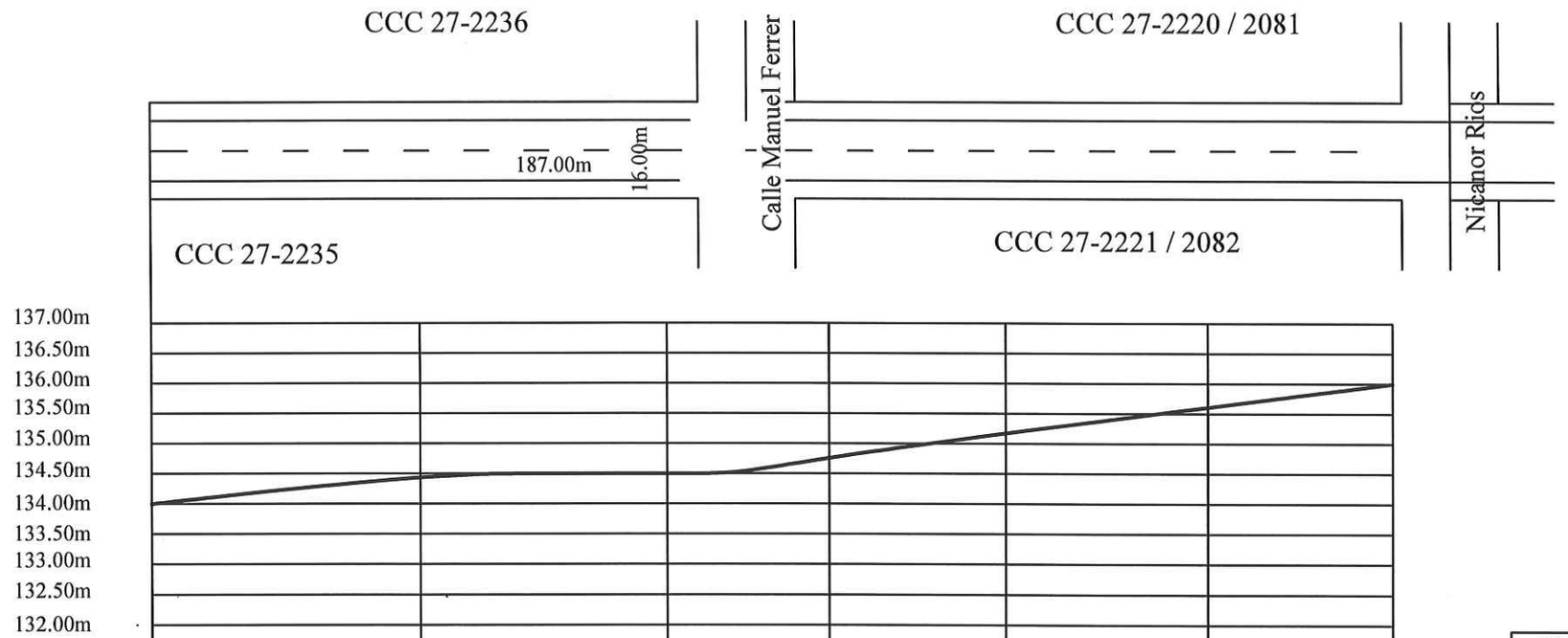

Cota Terreno (m)	RN	136.72		134.88		134.38		135.45		136.00		136.50		137.00
			+0.276		-0.120		-1.050		-0.417		-0.375		+3.999		+1.785
Cota Terreno (m)	N° de Etacas		(2)		(3)		(5)		(6)		(7)		(8)		(9)
PROGRESIVA		0+00		0+20		0+40		0+80		0+120		0+160		0+187

PROYECTO: PAVIMENTO TIPO PETREO (EMPEDRADO)	
Distrito: San Lorenzo	
Barrio: Villa del Agrónomo	
ESC. 1:500	
Propietario:	

JUAN M. ESCOBAR C
Lic. en Ciencias Geo.
Reg. M.I.P.C. Nº 425
Mat. C.S.J. Nº 2334