Nuevo Responder Eliminar A Hugo Ivan Ayala Arce

Buscar en el correo

Carpetas

Bandeja de entrada 4889

Correo no deseado

Borradores

Enviados

Eliminados

Nueva carpeta

Aviso Hidrologico Nro 2 Río Paraná 20/10/15 - Hora 11:20 HOP EBY DEPARTAMENTO TECNICO SECTOR HIDROLOGIA

Aviso Hidrologico N..

Descargar como zip Guardar en OneDrive

Aviso Hidrológico Nro 2 - 20 de Octubre 2015

Se informa que las previsiones de lluvias elaboradas por distintos centr meteorológicos de referencia durante el día de hoy, martes 20 de octubre 2015, indican para los próximos días de la presente semana precipitacion puntualmente intensas en áreas de aporte al embalse de Yacyretá.

Los embalses de la porción inferior de la cuenca de aporte a Yacyretá , que habí sido llenados por las intensas lluvias verificadas durante las tres primer semanas del mes de Julio de 2015, y que habían descendido notoriamente s niveles durante los meses de Agosto y Setiembre de 2015, se han llena nuevamente, como producto de las precipitaciones verificadas en lo que va (mes de Octubre 2015.

Descargas de aguas arriba en el rio Paraná originan afluencias al embalse Yacyreta del orden de 16.500 m3/s, con un nivel de agua en la Ciudad de Ayola aguas abajo de la Central Hidroeléctrica) del orden de 2,84 m (20 /10/15), a por debajo de la zona de compromiso para las Islas y Carrizales en el Brazo A Cua , sin embargo es esperable que con la previsión hidrometeorológica viger dicha situación cambie, antes y durante el fin de semana entrante, pero aún p debajo de la línea de inundabilidad de la Ciudad de Ayolas, 4,50 m.

La situación es compatible con la estacionalidad hidrológica del rio Parar

sumado a la evolución del fenómeno del Niño.

Yacyretá continuará informando a la población las novedades acerca de est temas.

© 2016 Microsoft Términos Privacidad y cookies Desarrolladores Español

Alerta Hidrologico Nro 03 Río Paraná 11/11/15 - EBY
DEPARTAMENTO TECNICO - SECTOR HIDROLOGIA

Alerta Hidrológico Nro. 03 - 11 de Noviembre de 2015

Reportes Hidrometeorológicos dan cuenta de lluvias acumulada de hasta 140 mm (11-11-15) , en la región próxima al Embalse d Yacyreta.

Las previsiones de lluvias elaboradas por distintos centro meteorológicos de referencia durante el día de hoy, miércoles de Noviembre de 2015, prevén la persistencia de lluvias tormentas eléctricas para los días sucesivos , con núcleos d significancia para el día viernes, luego con mejoramiento temporarios, en las áreas de aporte al Embalse de Yacyretá.

En la Cuenca del río Iguazú - Brasil / Argentina-, los embalse continúan prácticamente llenos, compatible con los campos d humedad en el suelo de dicha región, con perspectiva e aumento de la humedad del suelo para los próximos 8 días en tramo Misionero – Argentino y de los Departamentos de Misione Itapua y Alto Parana, en Paraguay, originando condiciones d escorrentía maximizada.

Descargas de aguas arriba en el Río Paraná dan lugar

© 2016 Microsoft Términos Privacidad y cookies Desarrolladores Español

Alerta Hidrológico Nro 20- Río Paraná 28/11/15 - EBY DEPARTAMENTO TECNICO - SECTOR HIDROLOGIA

Lucas Chamorro 28/11/2015

Para: Ing. Lucas Chamorro CC: Miguel Kurita, Ing.Victor Mongelos, Heyn, Hé...

ATENCIÓN

Alerta Hidrológico Nro. 20 - 28 de Noviembre c 2015

La Entidad Binacional Yacyretá informa que en las últimas 24 l se han registrado precipitaciones intensas en la zona de influenc del Embalse de Yacyreta y de acuerdo con la última actualizaci de los pronósticos meteorológicos confeccionados por los centr de referencia para las áreas de aporte al embalse de Yacyretá, escenario indica leves precipitaciones.

Al día de la fecha (Sábado 28 de Noviembre de 2015), el apor al embalse de Yacyretá se encuentra en el orden de los 30.0 m3/s.

El caudal afluente se ubica por arriba de los caudales medi diarios de los años 1982 y 1997 (años Niño) para el mes noviembre.

En la fecha del día de hoy, Sábado, 28 de Noviembre de 2015,

© 2016 Microsoft Términos Privacidad y cookies Desarrolladores Español

Nuevo Responder Eliminar A Hugo Ivan Ayala Arce

Buscar en el correo

Carpetas

Bandeja de entrada 4889

Correo no deseado

Borradores

Enviados

Eliminados

Nueva carpeta

Alerta Hidrológico Nro 21- Río Paraná 29/11/15 - EBY DEPARTAMENTO TECNICO - SECTOR HIDROLOGIA

Lucas Chamorro 29/11/2015

Para: Ing. Lucas Chamorro CC: Miguel Kurita, Ing.Victor Mongelos, Heyn, Hé...

ATENCIÓN

Alerta Hidrológico Nro. 21 - 29 de Noviembre c 2015

La Entidad Binacional Yacyretá informa que de acuerdo con l últimas actualizaciones de los pronósticos meteorológic confeccionados por los centros de referencia, indican para l días siguientes de la presente semana, precipitaciones de leves moderadas para las áreas de aporte al embalse de Yacyretá.

Al día de la fecha (Domingo 29 de noviembre de 2015), el apor al embalse de Yacyretá se encuentra en el orden de los 30.0 m3/s.

El caudal afluente se ubica como el más alto de los caudal medios diarios para el mes de **Noviembre** del periodo 1901-201

En la fecha del día de hoy, Domingo 29 de Noviembre de 2015, nivel de agua en el puerto de Ayolas, hidrómetro de referencia la zona inmediatamente aguas abajo de Yacyretá, continuaría

© 2016 Microsoft Términos Privacidad y cookies Desarrolladores Español

Alerta Hidrológico Nro 35- Río Paraná 13/12/15 - EBY DEPARTAMENTO TECNICO - SECTOR HIDROLOGIA

Lucas Chamorro 13/12/2015

Para: Ing. Lucas Chamorro CC: Miguel Kurita, Marcos Rivas Rojas, Heyn, Héc...

ATENCIÓN

Alerta Hidrológico Nro. 35 - 13 de Diciembre de 2015

La Entidad Binacional Yacyretá informa que se han verificado fuertes precipitaciones el área más cercana al embalse, con montos acumulados que hasta el mometo han sido superiores a los 100 mm en algunos sitios. Además, y de acuerdo con la última actualización de los pronósticos meteorológicos confeccionados por los centros de referencia para las áreas de aporte al embalse de Yacyretá, el escenario más desfavorable indica que se está consolidando nuevos eventos de precipitación dentro de las próximas 72 hs, puntualmente intensas en las áreas más cercanas al embalse.

Desde el punto de vista hidrológico, se están verificando nuevos pulsos de creciente que se superponen con la persistencia de caudales altos y sostenidos provenientes de río Paraná Superior y el río Iguazú.

Al día de la fecha (Domingo 13 de Diciembre de 2015), el aporte al embalse de Yacyre se encuentra en el orden de los 29.000 m3/s, y se espera un aumento moderado por encima de los valores actuales a partir del inicio la presente semana.

En la medida que las precipitaciones se verifiquen en el sentido de lo pronosticado, e muy probable que los caudales afluentes al embalse se mantengan algo por encima a los 30.000 m3/s durante varios días

En el día de hoy, Domingo 13 de Diciembre de 2015, el nivel de agua en el puerto de Ayolas, hidrómetro de referencia de la zona inmediatamente aguas abajo de Yacyretá comenzará a crecer, siempre por encima del nivel de inundabilidad (4.5 metros en la lectura de la escala es el nivel de inundabilidad), con valores máximos que por el momento se estiman en el orden de los 5.4 m, estimándose que dicha situación podr sostenerse hasta bien entrada la siguiente semana, siendo este comportamiento consistente con la situación de los caudales mencionada más arriba.

La lectura durante el día de hoy, Domingo 13 de Diciembre de 2015, marca un valor c 4.86 metros a la hora 09:00.

Yacyretá continuará informando a la población las novedades acerca de estos temas.

© 2016 Microsoft Términos Privacidad y cookies Desarrolladores Español

Alerta Hidrológico Nro 44- Río Paraná 22/12/15 - EBY DEPARTAMENTO TECNICO - SECTOR HIDROLOGIA

Lucas Chamorro 22/12/2015

Para: Ing. Lucas Chamorro CC: Miguel Kurita, Marcos Rivas Rojas, coe@nee...

ATENCIÓN

Alerta Hidrológico Nro. 44 - 22 de Diciembre de 2015

La Entidad Binacional Yacyretá informa que de acuerdo con la última actualización de los pronósticos meteorológicos confeccionados por los centros de referencia para las áreas de aporte al embalse de Yacyretá, estiman precipitaciones para las próximas 48 hs.

Si bien lo mencionado es un escenario basado en previsiones meteorológicas, dado el contexto climático imperante se le asigna alta probabilidad de ocurrencia.

Al día de la fecha (Martes, 22 de Diciembre de 2015), el aporte al Embalse de Yacyretá se encuentra en el orden de los 29.000 m3/s.

El análisis efectuado con la información disponible hasta el momento indica que el comportamiento esperado para los caudales afluentes al Embalse de Yacyretá durante los próximos días es que sigan manteniéndose altos.

En el día de hoy, Martes 22 de Diciembre de 2015, el nivel de agua en el puerto de Ayola: hidrómetro de referencia de la zona inmediatamente aguas abajo de Yacyretá, se mantien por encima del nivel de inundabilidad (4.5 metros en la lectura de la escala es el nivel de inundabilidad), con valores máximos para hoy en el orden de los 5.25 m, estimándose que mantendría estacionado por los próximos días, siendo este comportamiento consistente cc la situación de los caudales mencionada más arriba.

La lectura en el Puerto de Ayolas durante el día de hoy, Martes 22 de Diciembre de 2015, registró un valor de 5.25 metros a la hora 08:00.

Yacyretá continuará informando a la población las novedades acerca de estos temas.

© 2016 Microsoft Términos Privacidad y cookies Desarrolladores Español

ENTIDAD BINACIONAL YACYRETA

DEPARTAMENTO TECNICO

HIDROLOGIA

AL : SECRETARIA DE EMERGENCIA NACIONAL. NRO: (00595) (021) 498790 -135
CC: GOBERNACION DE ÑEEMBUCU / MISIONES NRO: (00595) (021) 440 997/8; 44243
CC: DINAC - METEOROLOGIA NRO: (00595) (0786) 232334 (Gob. Ñ
NRO: (00595) (021) 7212536/3034 (F
cc: Municipalidad Yabebyry NRO: (00595) (072) 222565/222850 (f

PRONOSTICO DE CAUDALES AFLUENTES

FECHA: **16/01/2016**

DIA	Qmedio (m3/s)
sáb-16/01/16	29100
dom-17/01/16	27200
lun-18/01/16	26500
mar-19/01/16	25500
mié-20/01/16	25000
jue-21/01/16	.....
vie-22/01/16	.....

Ing. Lucas F. Chamor

Nota

Las previsiones de Caudales Afluentes (medias diarias) son realizadas considerando las condiciones actuales y pronósticos disponibles y están sujetas a revisión en función de eventuales cambios en las condiciones hidrometeorológicas y de las descargas de las C.H. aguas arriba de la CHY.

CONTROL DE LAS COMUNICACIONES
Transmitido:
Recibido:
Control:

Obs.: CC:(Intendencia de Ayo. y Cerrito - Coord. A. Social (Ayo. y Pilar) - COE - PNP- Sec. Riesgos (Gob. Mnes).)

Mapa 3: Barrios de Asunción afectados por inundaciones. Enero 2016

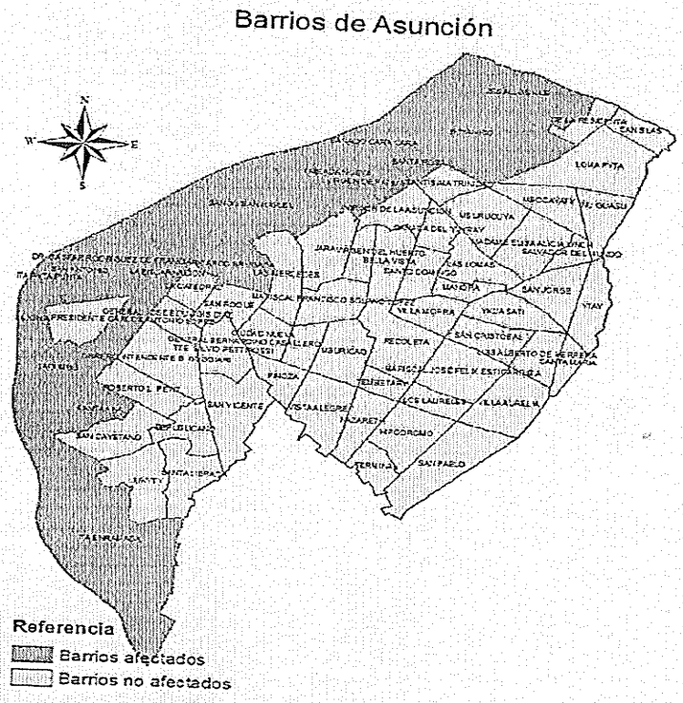

Fuente:DGVS/XVIII RS

Mapa 4: Distritos de Ñeembucú en situación de inundación.

Fuente:DGVS/XII RS

Ministerio de Seguridad
Presidencia de la Nación

PREFECTURA NAVAL ARGENTINA
AUTORIDAD MARITIMA

REGISTRO ESTADOS DE LOS RIOS

Imprimir Mapa

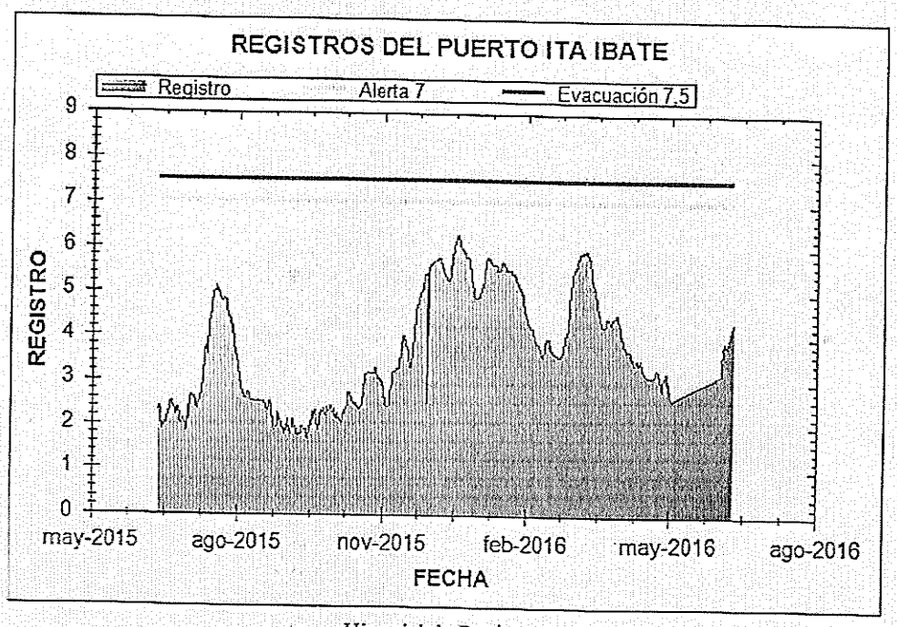

Historial de Registros

○ 7 Dias ○ 1 Mes ○ 6 Meses ◉ 1 Año

Volver

Nombre	Fecha	Registro
ITA IBATE	10/06/2016 - 12:00	4,30
ITA IBATE	10/06/2016 - 00:00	4,24
ITA IBATE	09/06/2016 - 12:00	4,20
ITA IBATE	09/06/2016 - 00:00	4,10
ITA IBATE	08/06/2016 - 12:00	4,10
ITA IBATE	08/06/2016 - 00:00	3,98
ITA IBATE	07/06/2016 - 12:00	3,98
ITA IBATE	07/06/2016 - 00:00	3,90
ITA IBATE	06/06/2016 - 12:00	3,88
ITA IBATE	06/06/2016 - 00:00	3,80
ITA IBATE	05/06/2016 - 12:00	3,82
ITA IBATE	05/06/2016 - 00:00	3,87
ITA IBATE	04/06/2016 - 12:00	3,84

PROMO
PROMO 9090
Para mamá un Nissan Tiida 0km y 50 millones!
GANÁ AHORA
Gs 45.000 -55%

ULTIMAHORA.COM
10 DE JUNIO 12:36 18º C

Familias que soportan el frío y el olvido desde los refugios

Alberdeños no serán evacuados


Estudiantes de la UNA se amotinan en el campus


Familiares ingresarán al penal

Confirman cinco muertos más en Tacumbú

Co
téc
inv

INUNDACIONES

miércoles 23 de diciembre de 2015, 07:39

Ñeembucú pasará unas fiestas diferentes por inundaciones

El departamento de Ñeembucú pasará una Navidad y un Año Nuevo diferentes, ya que está afectado por las crecidas de los ríos Paraguay y Paraná.

- El río Paraguay sigue subiendo en Ñeembucú

Alberdi, inundada de agua. Foto: Archivo.

El gobernador de Ñeembucú, Carlos Silva, manifestó en Radio Monumental AM que esta Navidad y Año Nuevo serán "distintos a los demás". Explicó que a diferencia del 2014, cuando sufrieron las inundaciones y el 90% de las personas en el departamento fueron afectadas en sus medios de vida, ya para esta altura había bajado el nivel de las aguas.

Pero en este 2015, a pesar de haya una tendencia a la baja, las aguas aún no alcanzaron su pico ni están culminantes. Actualmente las compuertas de la represa



EN DESTAQUE



NACIONAL

Familiares ingresarán al penal

Yacyretá descargan 27.500 a 28.500 metros cúbicos de agua por día, lo cual es mucho.

"Los dos ríos con un aumento regular y parejo, entonces eso es grave", manifestó Silva. Sostuvo que la gente "está resistiendo". Varias comunidades importantes del departamento ya están aisladas y solamente se puede llegar a ellas por

En Alberdi el nivel del río Paraguay ronda los 8,80 metros, por lo que ya varias familias fueron evacuadas. Ya hubo más de 450 familias desplazadas de sus hogares, que fueron totalmente tomadas por las aguas.

Algunas fueron ubicadas en carpas designadas y otras fueron "adonde pueden". Igualmente están reforzando sus muros de contención, ya que dependen de la resistencia de ellos.

Del lado del río Paraná, en Cerrito, hay 6.000 personas aisladas por la crecida. Este distrito está más afectado porque, a diferencia de Alberdi, no cuenta con muros de contención. Otras comunidades importantes como Curuzú Avá, Paso Tajy, Itá Corá, del distrito Mayor Martínez, y Puerto Itá, así como Campamento Cué, en General Díaz, también fueron afectadas.

Igualmente, el gobernador indicó que están asistiendo a los afectados. Hace 20 días la Secretaría de Emergencia Nacional (SEN) entregó víveres y el propio titular de la institución, Joaquín Roa, estuvo en Ñeembucú el martes.

Además, la Gobernación también da una asistencia de apoyo, entrega medicamentos a las Unidades de Salud Familiar y provee atención médica con profesionales de la institución.

ñeembucú inundaciones crecidas río paraná río paraguay carlos silva



1 NACIONAL Piden tope de 90 días para entregar títulos universitarios

2 INCENDIO TACUMBÚ Confirman cinco muer en Tacumbú

3 NACIONAL Ministro pide no queja como "pendejas"

4 NACIONAL También hallan pieles de yacaré en zona de la tragedia

5 ETC Así es el teléfono celular más caro del mundo

6 NACIONAL Guardia murió tratando de salvar a internos

7 NACIONAL Buzos se suman a trabajos de rescate en Vallemí

8 ETC "Hermanas del Valle" se hacen ricas con marihuana

9 NACIONAL Incendio en penal de Tacumbú

10 UH NACIONAL Cruce de llamadas vincula aun más a comisario con robo

:EN EN ESTA NOTA



Inundaciones

Anuncie aquí

OFERTA ESPECIAL Gs 27.900
Vino Santa Julia ¡En www.stock.com.py!
Comprá aquí:

OFERTA ESPECIAL Gs. 4.000
Dulce de leche Co-op 220 gr. ¡En www.superseis.com.py.
Comprá acá:

DEJA TU COMENTARIO

ENVIÁ CLARO AL 7010
Gs. 100.000.000 PREMIO 1 · 1 Camioneta 2016 0Km PREMIO 2
Claro
BALANZA DE COCINA TOKYO DE 5KG.

Exigieron realizar pasantías antes de finalizar carreras

Evento busca optimizar los servicios de la Comuna

2.000 personas pugnaron por 700 empleos

Docentes piden reposición de destituidos tras

Unión Europea otorga unos 80 millones de euros a educación

Rie pre aln

PAÍS

martes 10 de junio de 2014, 01:00

Cerrito es el primer distrito de Ñeembucú afectado por el Paraná

Por Iuan José Brull

310

Aprendé INGLÉS certificado por estándar internacional


Rescate. Ni bien se tiene el avance de las aguas, ganaderos trasladan al ganado.

PILAR

Pobladores de los distritos de Cerrito, Mayor Martínez, Villalbín, General Díaz y Paso de Patria expresaron su inquietud por la crecida del río Paraná. La primera población que comieza a sentir los efectos de esta nueva riada es Cerrito, ubicado al sur este de Pilar. Para Hugo Ayala, intendente de esa comunidad, el incremento del caudal del Paraná complicará más la situación que estaban viviendo.

Mencio

EN DESTAQUE

PAÍS

Exigieron realizar pasantías antes de finalizar carreras

CARGÁ Y GANÁ

Portal de Contrataciones | Outlook.com - and_er_8 | Ministerio de Educación | Alerta para Ñeembucú y
www.paraguay.com/nacionales/alerta-para-neembucu-y-misiones-139263

¡LLEGÓ A PARAGUAY!
SAMSUNG
Galaxy S7 edge | S7
SAMSUNG PLATINUM SERVICE

25 de Enero, 2016 | Nacionales

Alerta para Ñeembucú y Misiones

Células de tormentas se desplazan desde el norte de la Argentina hacia el sur de nuestro territorio, afectando principalmente el Sur de la Región Oriental.

Me gusta 51 Twitter G+1 0

Se aguardan lluvias puntualmente fuertes, tormentas eléctricas moderadas a fuertes, ráfagas de vientos moderadas a fuertes.



PARTNER
CARGÁ Y GANÁ

Lo más leído

1. "Besybiky": un documental para reconocer a un artista paraguayo
2. La información que necesita antes de pagar por una carrera
3. Familiares de víctimas recuerdan aniversario de masacre de 2012
4. Presidenta taiwanesa visitará Paraguay a finales de junio
5. Condenan matanza de EEUU como "irracional manifestación de odio"

¡¡VALE PARA ESTE FANTÁSTICO REGALO!! CHOCOL, Y VALE VOS TE MILLONES TODOS LOS DOMINGOS
AUTO 1510

viáticos_agosto_2015.xls Cancelado
viáticos_setiembre_20...xls Cancelado
Mostrar todas las descargas...
ES 03:32 p.m. 13/06/2016

Portal de Contrataciones | Outlook.com - and_er_ | Ministerio de Educación | HOY / Tormenta derribó
www.hoy.com.py/nacionales/tormenta-derrib-torres-en-eembuc-reposicin-llevar-semanas-segn-ande

JUEVES 24 DE DICIEMBRE DE 2015 | 07:45

Tormenta derribó torres en Ñeembucú: reposición llevará semanas, según la ANDE

Hoy

51
Me gusta 41

Ñeembucú es el departamento más afectado por el temporal, que esta madrugada azotó nuestro país. Aniano Esquivel, jefe de Distribución de la ANDE, indicó que 21 torres de alimentación de 66kV cayeron por la tormenta, desde Villalbín hasta Pilar. En la capital también hay 41 circuitos fuera de servicio.



Ñeembucú. Torres caídas de 66 000 y 23 000 voltios de transmisión, Isletas - Villa Oliva. Foto: @FedeFerro03

DE QUÉ SE HABLA HOY

"Dios permitió el ataque a una discoteca de sodomitas"

Último mensaje: "Mamá te amo, están disparando"

La mano que mece la Cuna y lo sufre Brasil

La renuncia sorprendió a los jugadores

viaticos_agosto_2015.xls Cancelado
viaticos_setiembre_20....xls Cancelado
Mostrar todas las descargas...
ES 09:25 p.m. 13/06/2016

MUNICIPALIDAD DE CERRITO
JUNTA MUNICIPAL
Avda. Gral. Díaz y 4 de Mayo
Cerrito – Ñeembucú – Paraguay
Teléf. y Fax. 0788 200040

RESOLUCIÓN N° 02/2015

"POR LA CUAL SE DECLARA EMERGENCIA DISTRITAL AL DISTRITO DE CERRITO"

VISTO: la nota presentada por el Ejecutivo Municipal donde solicita se declare "Emergencia Distrital" al distrito de Cerrito;

CONSIDERANDO: las Inundaciones del Rio Paraná que afecta nuestro Distrito, el temporal del 24 de diciembre y los pronostico no alentadores para los próximos meses del desarrollo del fenómeno del niño;.

Por tanto la Junta Municipal de reunido en Concejo:
RESUELVE:

Art. 1º ° DECLARAR "Emergencia Distrital" al Distrito de Cerrito por motivo de los eventos de desastres ocurrido en el lugar y los pronósticos no alentadores para los próximos meses.----------
Art. 2º COMUNICAR al Intendente Municipal Patricio Ayala A..----------
Art. 3° CUMPLIDO, Archivar.----------

DADA EN LA SALA DE SESIONES DE LA HONORABLE JUNTA MUNICIPAL A LOS VEINTIOCHO DÍAS DEL MES DE DICIEMBRE DE DOS MIL QUINCE.----

José I. Lopez R.
Secretario
Junta Municipal de Cerrito

Carlina Carballo de Arce
Presidenta
Junta Municipal de Cerrito

MUNICIPALIDAD DE CERRITO
INTENDENCIA

Expediente: 1904.—

Fecha: 29-12-2015.

Téngase por Resolución Municipal, comuníquese, publíquese y cumplido archivese.----------

Cerrito 29 de Diciembre de 2015

Juan Silvino Lobos F.
Secretaria General

Patricio Ayala Almirón
Intendente de Cerrito