Jenny Rocío Dávalos
Lic. en Ciencias Geográficas
Reg. M.O.P.C. Nº 285

PERFIL LONGITUDINAL
ESCALA HORIZONTAL: 1/1400
ESCALA VERTICAL: 1/140

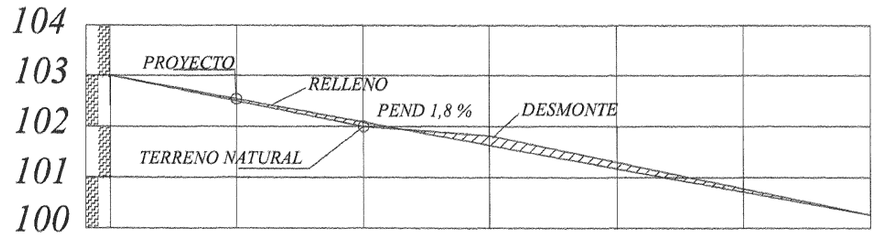

MUNICIPALIDAD DE CAPIATA · INFRAESTRUCTURA PUBLICA Y SERVICIOS

PROGRESIVA	00+000	25.00	00+025	25.00	00+050	25.00	00+075	25.00	00+100	25.00	00+125	25.00	00+150
RAZANTE DEL TERRENO	100,00		99,53		99,00		98,80		98,30		97,86		97,30
RAZANTE DEL PROYECTO	100,00		99,55		99,10		98,65		98,20		97,75		97,30

ARQ. MANOLO A. DUARTE
Director Infraestructura Pública y Servicios
Municipalidad de Capiatá

PLANIMETRIA

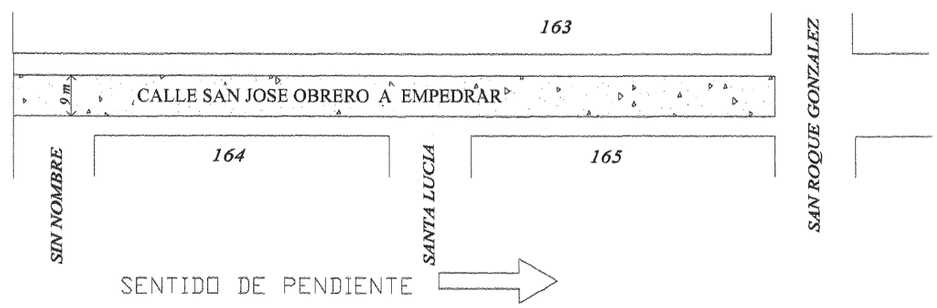

OBRA: PAVIMENTO TIPO EMPEDRADO	LUGAR: COMPAÑIA 4ª YCUA CORA	DISTRITO: CAPIATA	2011
MUNICIPALIDAD DE CAPIATA	TRAMO : 163, 164 Y 165 BARRIO: SAN BERNARDO	DEPTO DE INFRAESTRUCTURA PUBLICA Y SERVICIOS	NM

PERFIL LONGITUDINAL

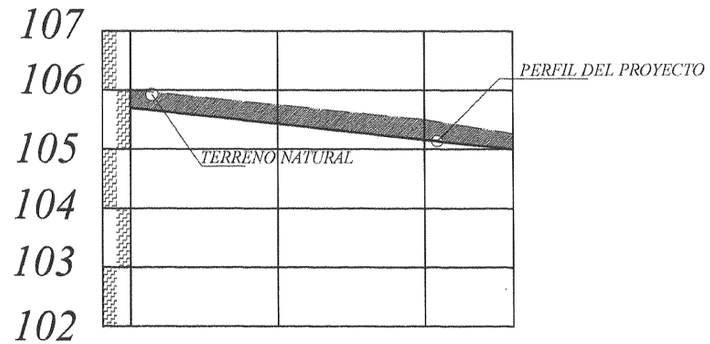

PROGRESIVA	00+000	25.00	00+025	25.00	00+050	12.00	00+062
RAZANTE DEL TERRENO	106.00		105.75		105.50		105.26
RAZANTE DEL PROYECTO	105.70		105.43		105.16		105.00

PLANIMETRIA



Jenny Rubio Dávalos
Lic. en Ciencias Geográficas
Reg. M.O.P.C. Nº 205

MUNICIPALIDAD DE CAPIATA
INFRAESTRUCTURA PUBLICA Y SERVICIOS

ARQ. MANOLO A. DUARTE
Director Infraestructura Pública y Servicios
Municipalidad de Capiatá

OBRA: PAVIMENTO TIPO EMPEDRADO	LUGAR: COMPAÑIA 9 ROJAS CAÑADA	DISTRITO: CAPIATA	2011
	CALLE AVDA. DEL CHACO	INFRAESTRUCTURA PUBLICA Y SERVICIOS	

NM

PERFIL LONGITUDINAL
ESCALA HORIZONTAL: 1/1000
ESCALA VERTICAL: 1/100



PROGRESIVA	00+000	25.00	00+025	25.00	00+050	25.00	00+075	25.00	00+100	30.00	00+130
RAZANTE DEL TERRENO	102,00		102,00		101,77		101,45		101,23		100,75
RAZANTE DEL PROYECTO	102,00		101,75		101,50		101,25		101,00		100,75

PLANIMETRIA



ARQ. MANOLO A. DUARTE
Director Infraestructura Pública y Servicios
Municipalidad de Capiatá

MUNICIPALIDAD DE CAPIATA · DIRECCION DE INFRAESTRUCTURA PUBLICA Y SERVICIOS

OBRA: PAVIMENTO TIPO EMPEDRADO	LUGAR: COMPAÑIA9 ROJAS CAÑADA	DISTRITO: CAPIATA	2012
MUNICIPALIDAD DE CAPIATA	TRAMO: 2972, 3587 Y AREA SIN CENSAR BARRIO: SAN JOSE	DEPTO DE INFRAESTRUCTURA PUBLICA Y SERVICIOS	

NM