PERFIL LONGITUDINAL

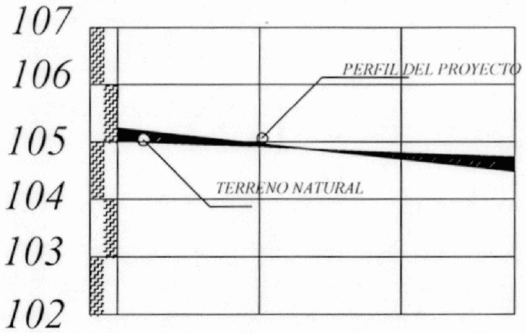

PROGRESIVA	*00+000*	*25.00*	*00+025*	*25.00*	*00+050*	*20.00*	*00+070*
RAZANTE DEL TERRENO	*105.00*		*104.94*		*104.82*		*104.73*
RAZANTE DEL PROYECTO	*105.20*		*104.98*		*104.73*		*104.50*

PLANIMETRIA



ARQ. MANOLO A. DUARTE
Director Infraestructura Pública y Servicios
Municipalidad de Capiatá

OBRA: PAVIMENTO TIPO EMPEDRADO	LUGAR: COMPAÑIA 9º ROJAS CAÑADA	DISTRITO: CAPIATA	2013	NM
	CALLE SIN NOMBRE			

PERFIL LONGITUDINAL



PROGRESIVA	00+000	25.00	00+025	25.00	00+050	25.00	00+075	30.00	00+100
RAZANTE DEL TERRENO	106.00		105.52		105.34		105.14		104.96
RAZANTE DEL PROYECTO	105.70		105.44		105.18		104.92		104.66

PLANIMETRIA



ARQ. MANOLO A. DUARTE
Director Infraestructura Pública y Servicios
Municipalidad de Capiatá

OBRA: PAVIMENTO TIPO EMPEDRADO	LUGAR: CÑIA 9 ROJAS CAÑADA	DISTRITO: CAPIATA	2013	NM
	CALLE SIN NOMBRE			

PERFIL LONGITUDINAL
ESCALA HORIZONTAL: 1/1000
ESCALA VERTICAL: 1/100



PROGRESIVA	00+000	25.00	00+025	25.00	00+050	25.00	00+075	25.00	00+100	25.00	00+125	25.00	00+150
RAZANTE DEL TERRENO	102,00		102,00		101,77		101,45		101,23		100,82		100,55
RAZANTE DEL PROYECTO	102,00		101,75		101,50		101,25		101,00		100,75		100,50

PLANIMETRIA

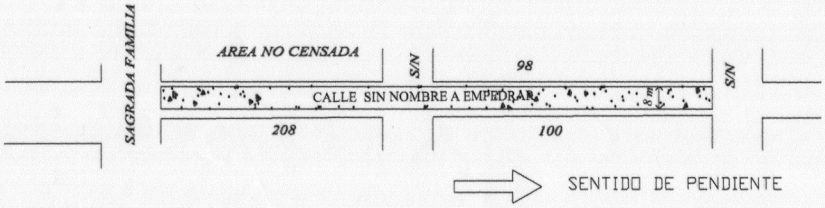

OBRA: PAVIMENTO TIPO EMPEDRADO	LUGAR: COMPAÑIA 4ª	DISTRITO: CAPIATA	2012
MUNICIPALIDAD DE CAPIATA	TRAMO: AREA NO CENSADA, 98, 100 y 208 BARRIO: SAGRADA FAMILIA	DEPTO DE INFRAESTRUCTURA PUBLICA Y SERVICIOS	NM

Jenny Rocio Dávalos
Lic. en Ciencias Geográficas
Reg. M.O.P.C. Nº 265

MUNICIPALIDAD DE CAPIATA · INFRAESTRUCTURA PUBLICA Y SERVICIOS

ARQ. MANOLO A. MARTIN
Director Infraestructura Pública y Servicios
Municipalidad de Capiatá