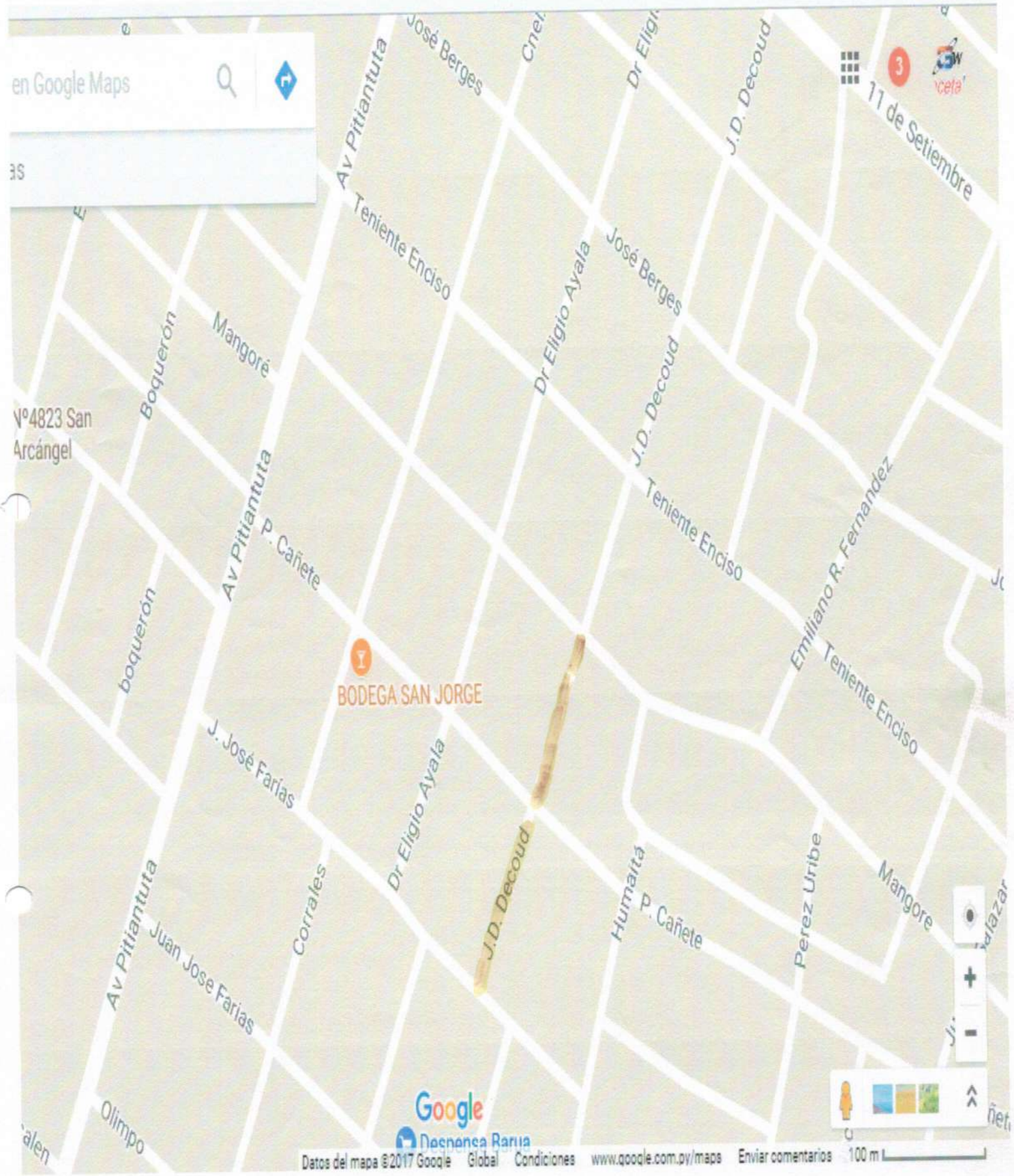
en Google Maps
Av Pitiantuta
José Berges
Dr Eligio
J.D. Decoud
11 de Setiembre
Teniente Enciso
Dr Eligio Ayala
José Berges
Mangoré
Boqueron
Nº4823 San Arcángel
J.D. Decoud
Teniente Enciso
Emiliano R. Fernandez
Av Pitiantuta
P. Cañete
boqueron
BODEGA SAN JORGE
Teniente Enciso
J. José Farías
Dr Eligio Ayala
J.D. Decoud
Humaitá
P. Cañete
Perez Uribe
Mangore
Av Pitiantuta
Juan Jose Farias
Corrales
Olimpo
Google
Datos del mapa ©2017 Google
Global
Condiciones
www.google.com.py/maps
Enviar comentarios
100 m

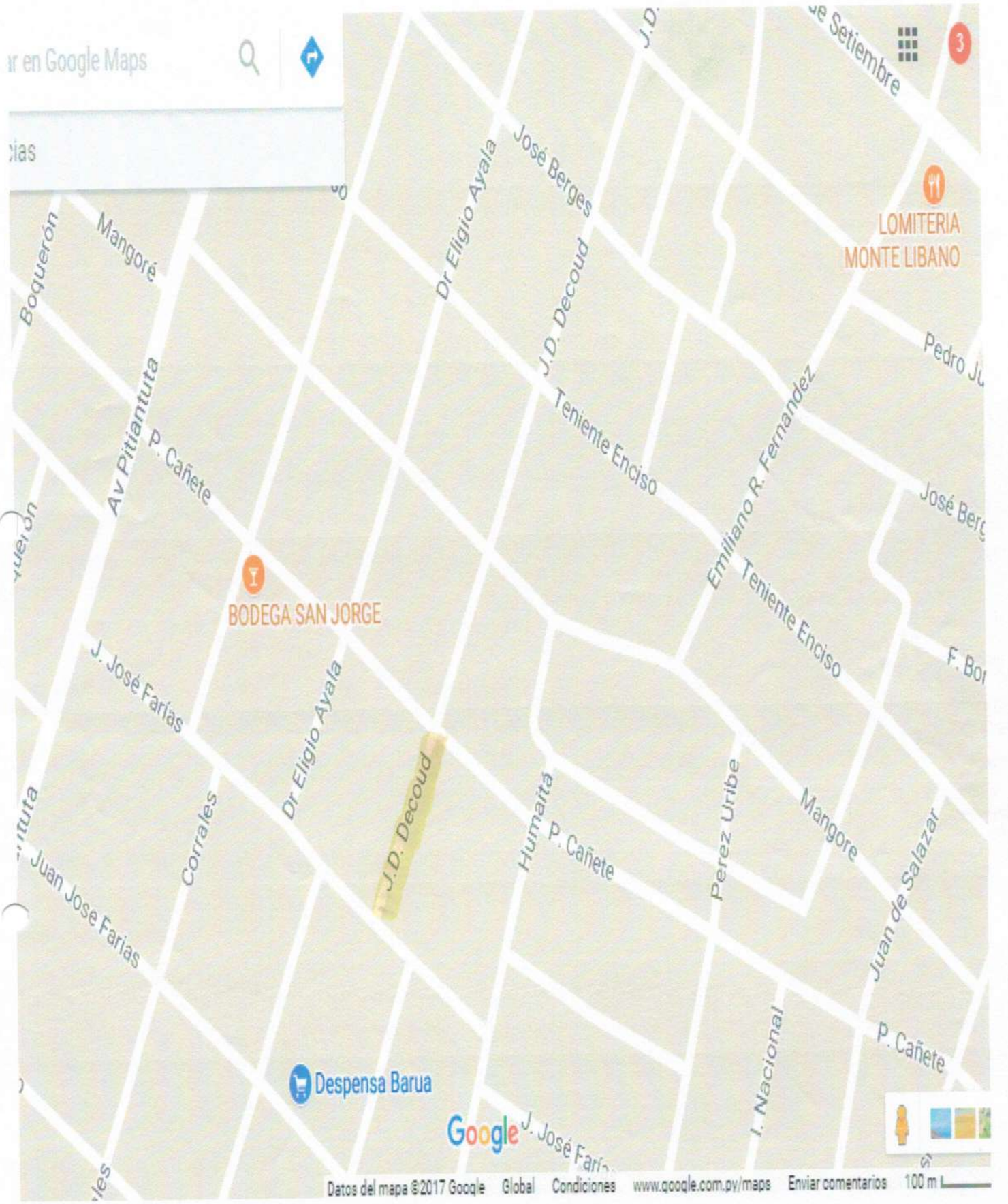
ar en Google Maps
cias
de Setiembre
LOMITERIA
MONTE LIBANO
Boqueron
Mangoré
Dr Eligio Ayala
José Berges
J.D. Decoud
Pedro Ju
Av Pitiantuta
P. Cañete
Teniente Enciso
Emiliano R. Fernandez
José Berg
BODEGA SAN JORGE
Teniente Enciso
F. Bor
J. José Farías
Dr Eligio Ayala
J.D. Decoud
Humaitá
Perez Uribe
Mangore
Juan de Salazar
Corrales
P. Cañete
Juan Jose Farias
I. Nacional
P. Cañete
Despensa Barua
Google
J. José Farí
Datos del mapa ©2017 Google
Global
Condiciones
www.google.com.py/maps
Enviar comentarios
100 m

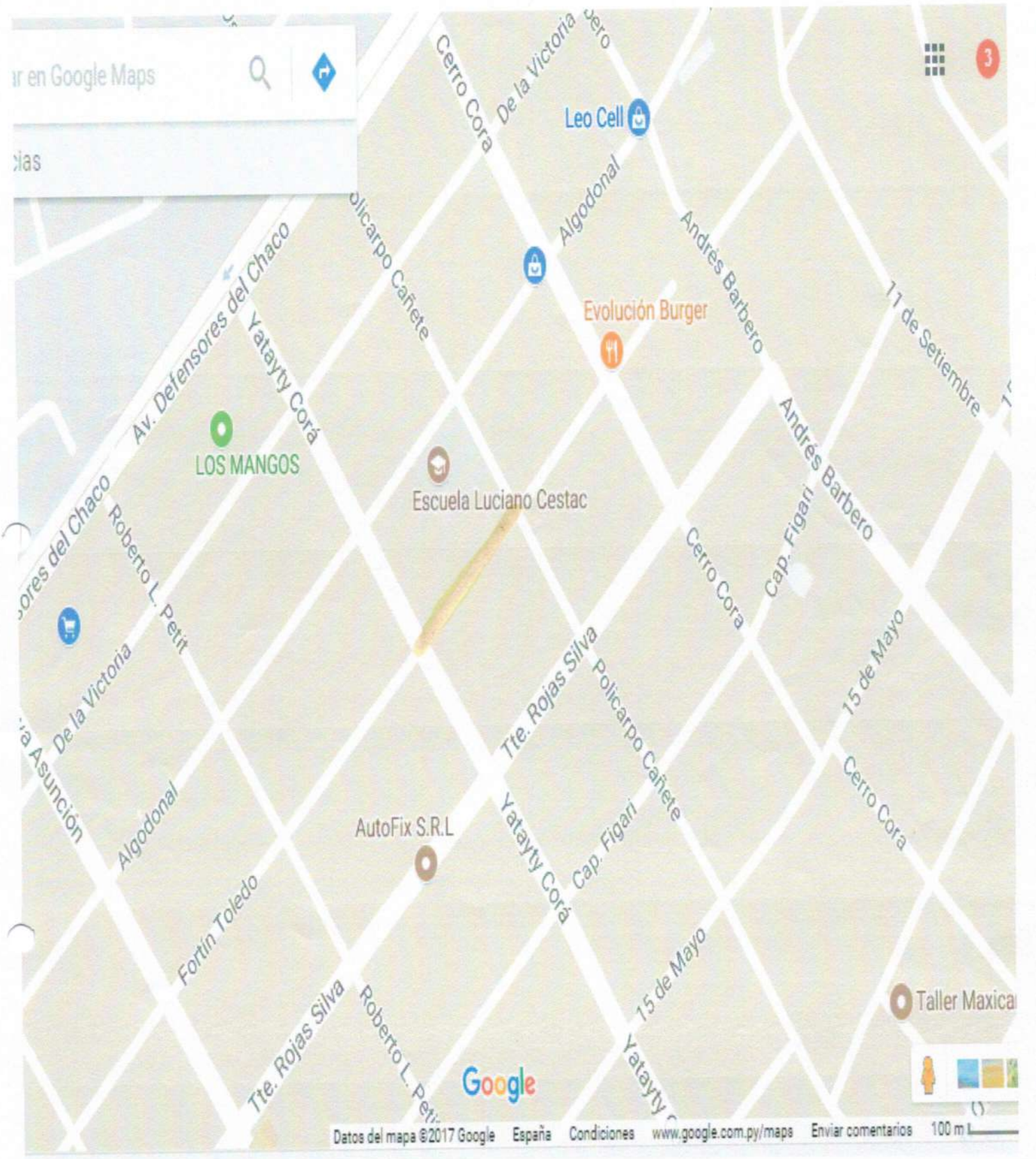
ar en Google Maps
cias
Cerro Corá
De la Victoria
Leo Cell
Algodonal
Policarpo Cañete
Andrés Barbero
Av. Defensores del Chaco
Yatayty Corá
Evolución Burger
11 de Setiembre
LOS MANGOS
Escuela Luciano Cestac
Roberto L. Petit
Cap. Figari
Tte. Rojas Silva
15 de Mayo
AutoFix S.R.L
Fortín Toledo
Taller Maxica
Google
Datos del mapa ©2017 Google
España
Condiciones
www.google.com.py/maps
Enviar comentarios
100 m

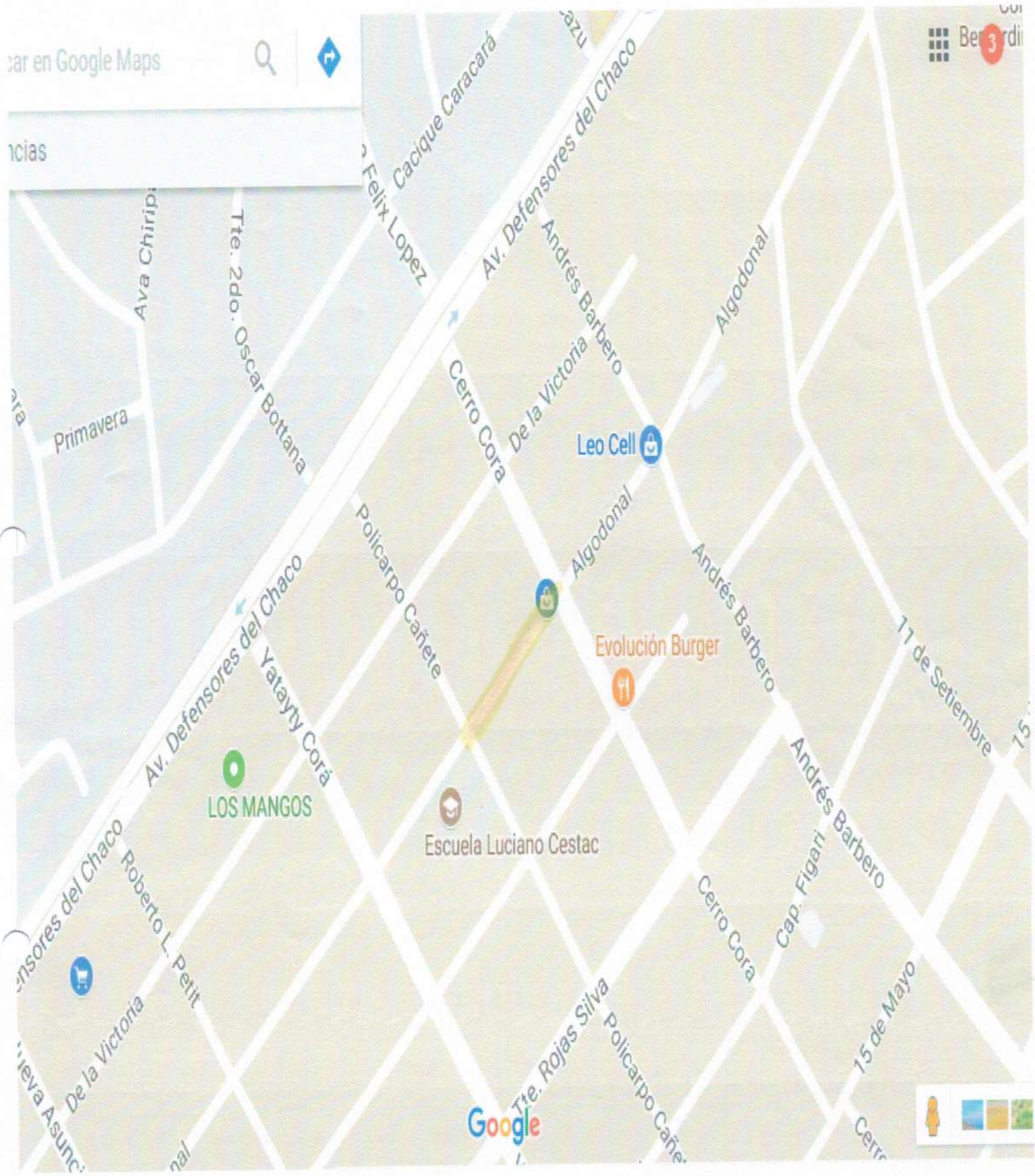
car en Google Maps
ncias
Cacique Caracará
Av. Defensores del Chaco
Felix Lopez
Ava Chirip
Tte. 2do. Oscar Bottana
Andrés Barbero
Algodonal
Primavera
Cerro Corá
De la Victoria
Leo Cell
Policarpo Cañete
Algodonal
Andrés Barbero
Evolución Burger
11 de Setiembre
Av. Defensores del Chaco
Yatayty Corá
LOS MANGOS
Escuela Luciano Cestac
Andrés Barbero
Roberto L. Petit
Cerro Corá
Cap. Figari
De la Victoria
Tte. Rojas Silva
Policarpo Cañe
15 de Mayo
Google

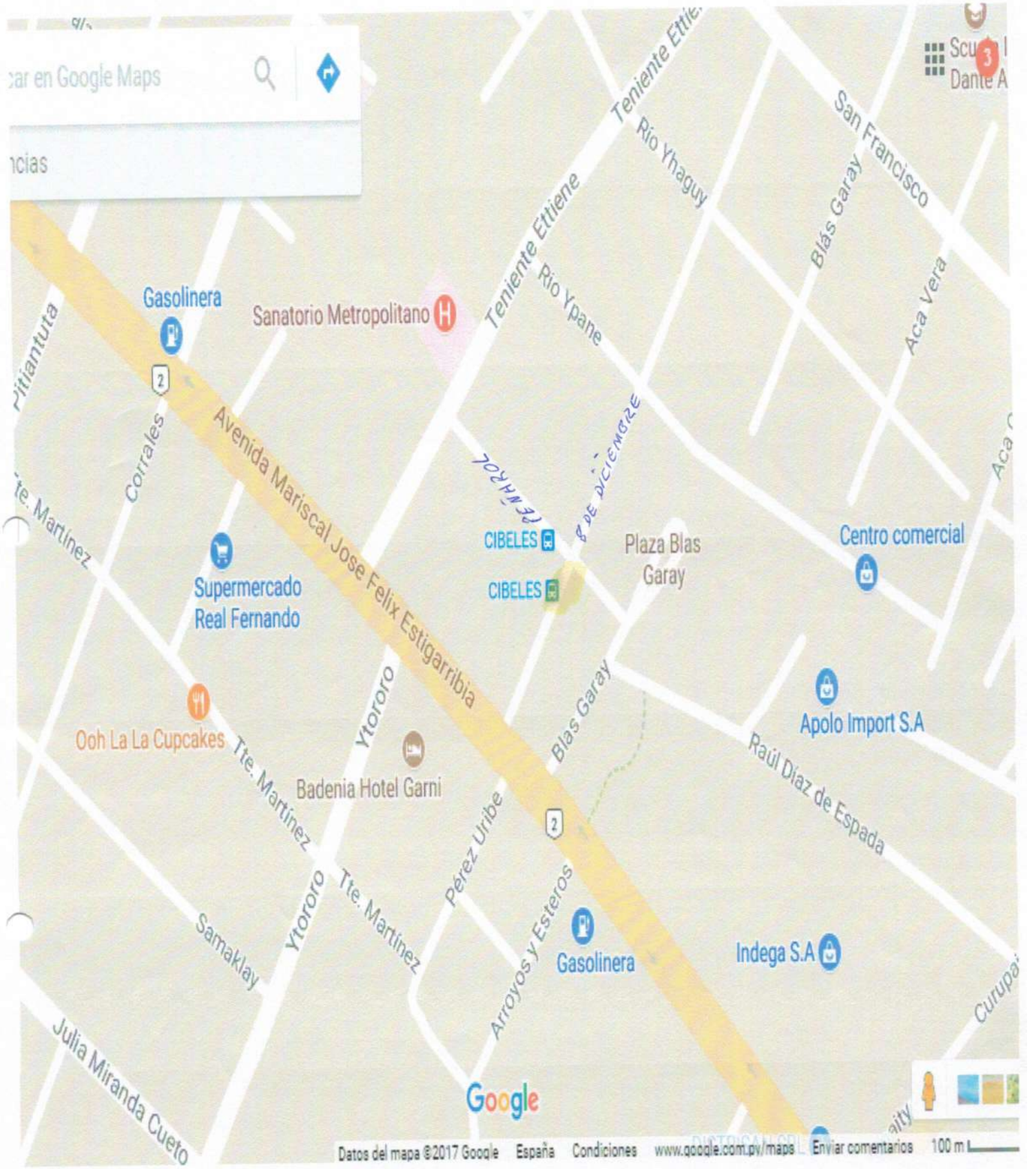
car en Google Maps
ncias
Teniente Ettiene
Río Yhaguy
San Francisco
Blás Garay
Aca Vera
Río Ypane
Gasolinera
Sanatorio Metropolitano
Pitiantuta
Corrales
Avenida Mariscal Jose Felix Estigarribia
Te. Martínez
CIBELES
CIBELES
Plaza Blas Garay
Centro comercial
Supermercado Real Fernando
Ooh La La Cupcakes
Ytororo
Badenia Hotel Garni
Blas Garay
Apolo Import S.A
Raúl Díaz de Espada
Pérez Uribe
Arroyos y Esteros
Gasolinera
Indega S.A
Samaklay
Julia Miranda Cueto
Google
Datos del mapa ©2017 Google
España
Condiciones
www.google.com.py/maps
Enviar comentarios
100 m

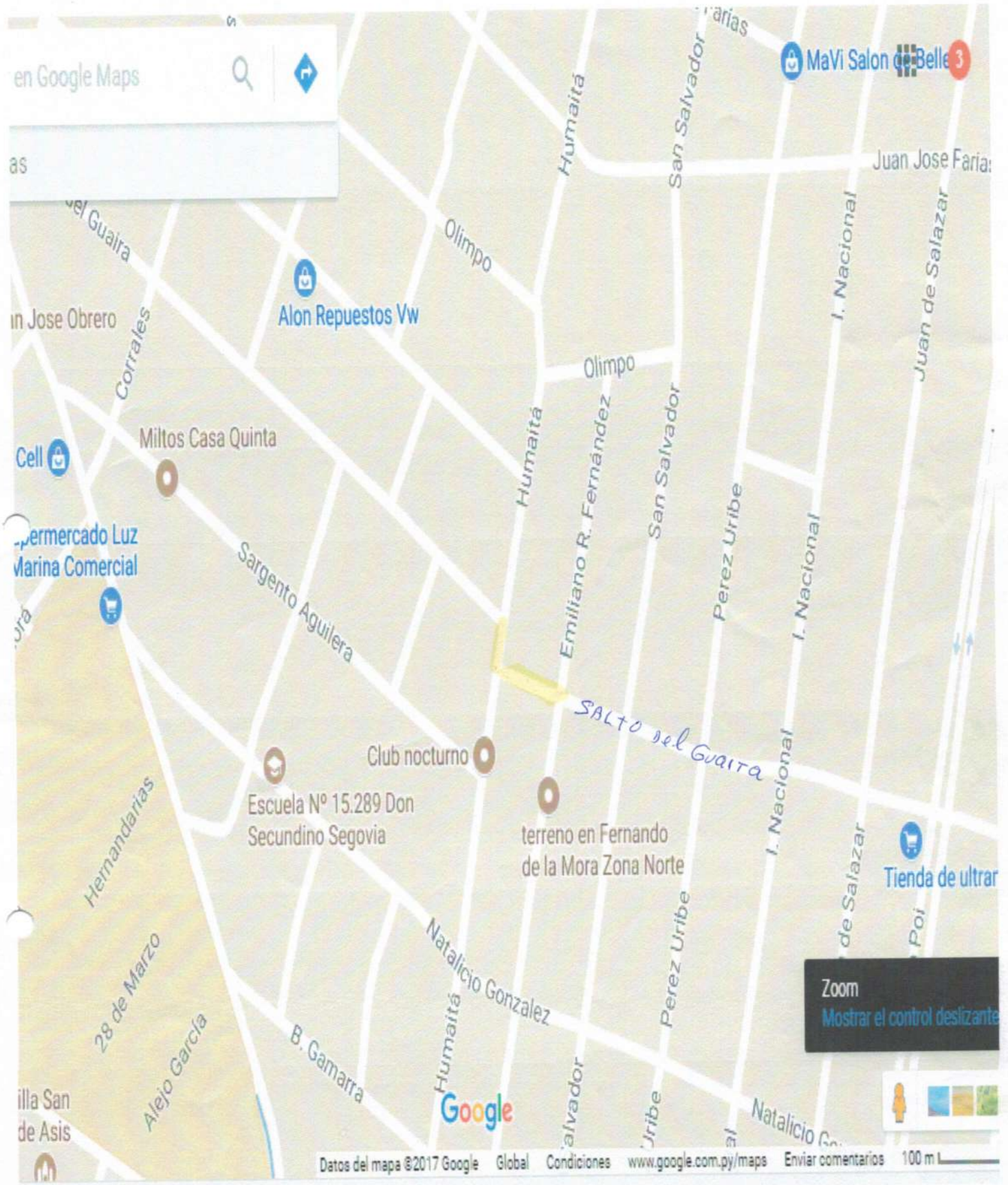
en Google Maps
MaVi Salon de Belle
Juan Jose Farias
Olimpo
Humaitá
San Salvador
Alon Repuestos Vw
Corrales
Miltos Casa Quinta
Emiliano R. Fernandez
Perez Uribe
I. Nacional
Juan de Salazar
Sargento Aguilera
SALTO del Guaira
Club nocturno
Escuela Nº 15.289 Don Secundino Segovia
terreno en Fernando de la Mora Zona Norte
Tienda de ultrar
Hernandarias
28 de Marzo
Alejo García
B. Gamarra
Natalicio Gonzalez
Zoom
Mostrar el control deslizante
Google
Datos del mapa ©2017 Google
Global
Condiciones
www.google.com.py/maps
Enviar comentarios
100 m

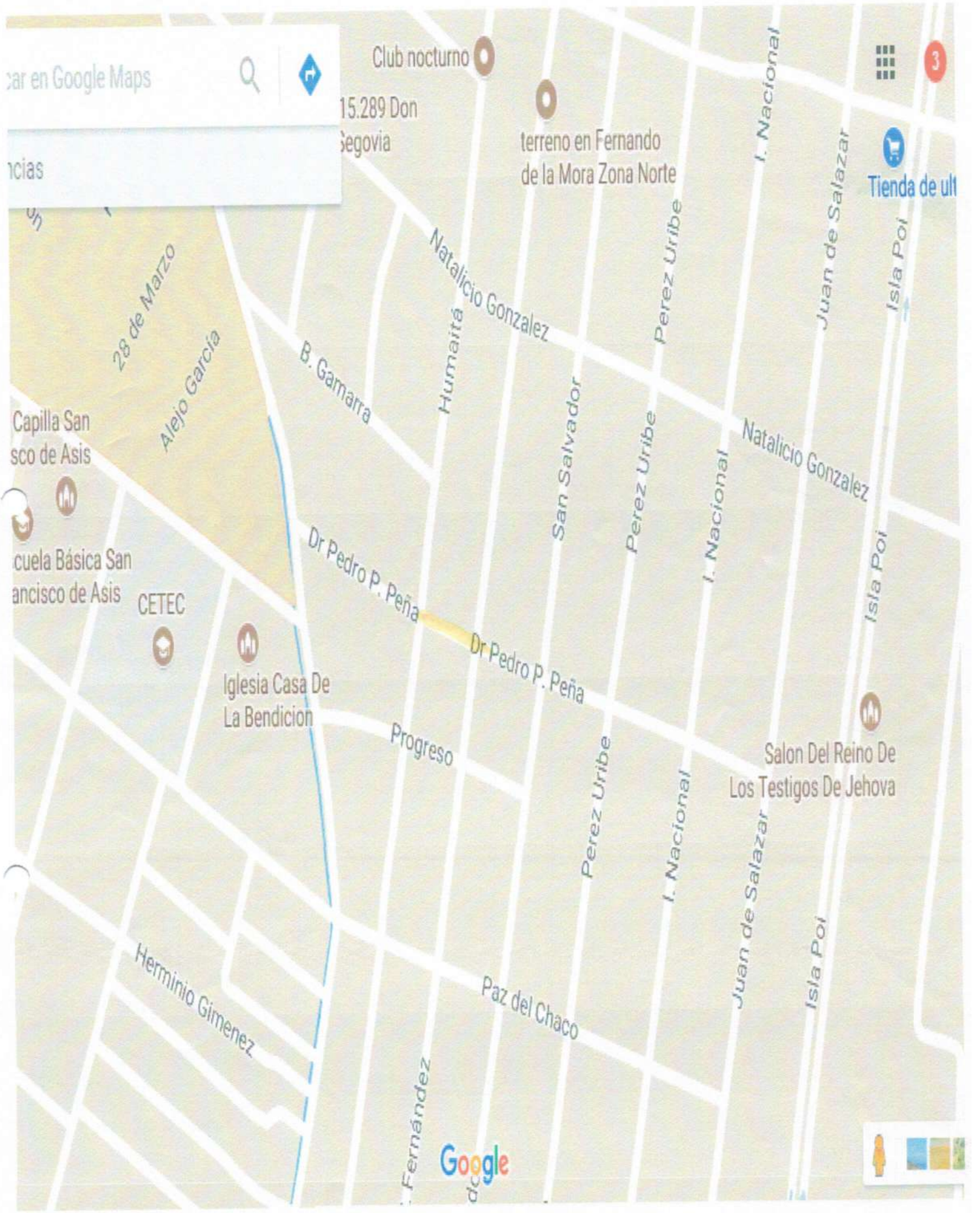
car en Google Maps
ncias
Club nocturno
15:289 Don
Segovia
terreno en Fernando
de la Mora Zona Norte
Tienda de ult
28 de Marzo
Alejo García
Capilla San
sco de Asis
cuela Básica San
ancisco de Asis
CETEC
Iglesia Casa De
La Bendicion
B. Gamarra
Natalicio Gonzalez
Humaitá
San Salvador
Perez Uribe
I. Nacional
Juan de Salazar
Isla Poi
Dr Pedro P. Peña
Progreso
Salon Del Reino De
Los Testigos De Jehova
Herminio Gimenez
Paz del Chaco
Fernández
Google

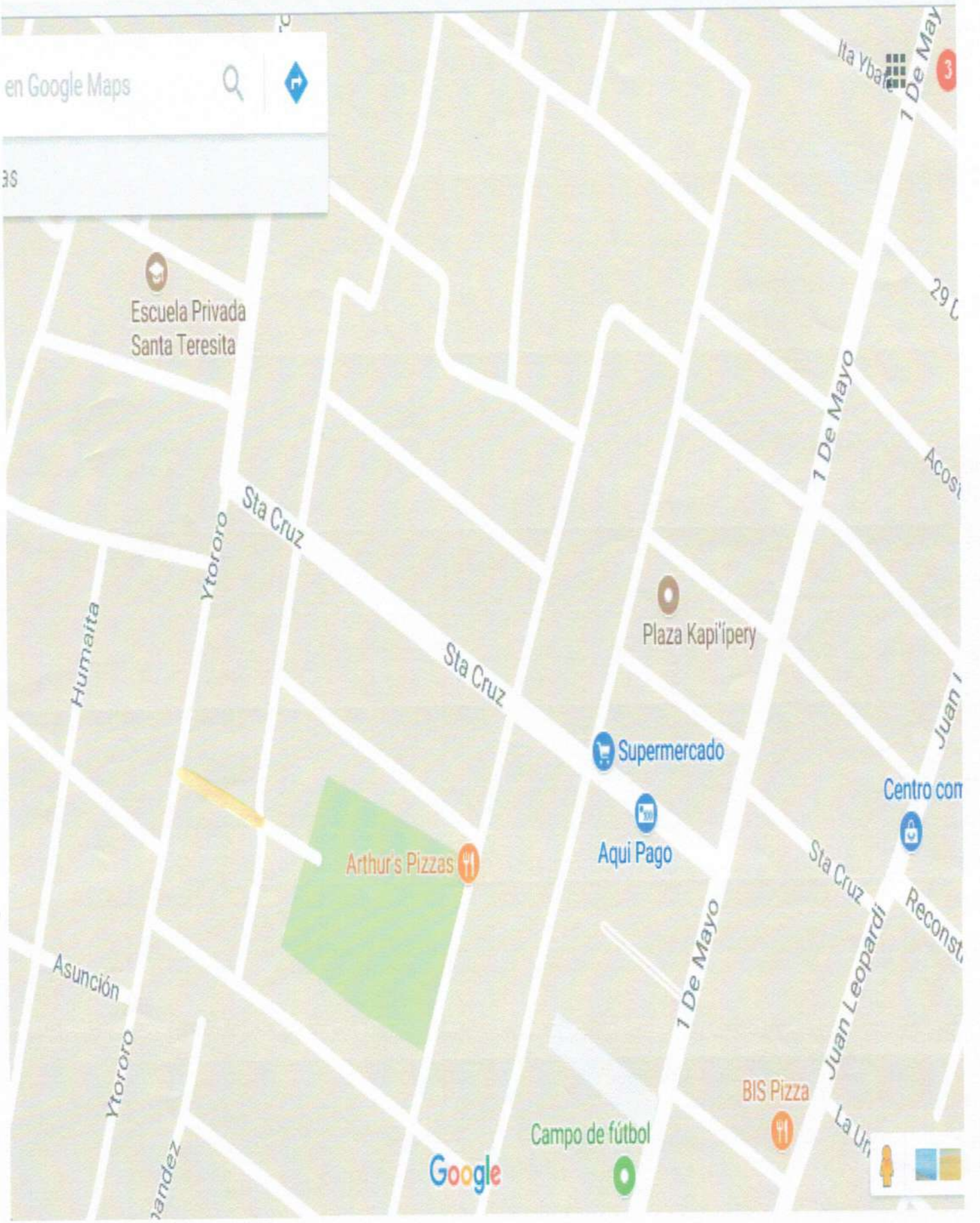
en Google Maps
Escuela Privada
Santa Teresita
Sta Cruz
Ytororo
Humaita
Sta Cruz
Plaza Kapi'ípery
1 De Mayo
Supermercado
Aqui Pago
Arthur's Pizzas
Asunción
Ytororo
1 De Mayo
Juan Leopardi
BIS Pizza
Campo de fútbol
Google
Sta Cruz
Centro com
Reconst
La Un
Juan
Acosi
29 L
Ita Ybate
1 De May
3

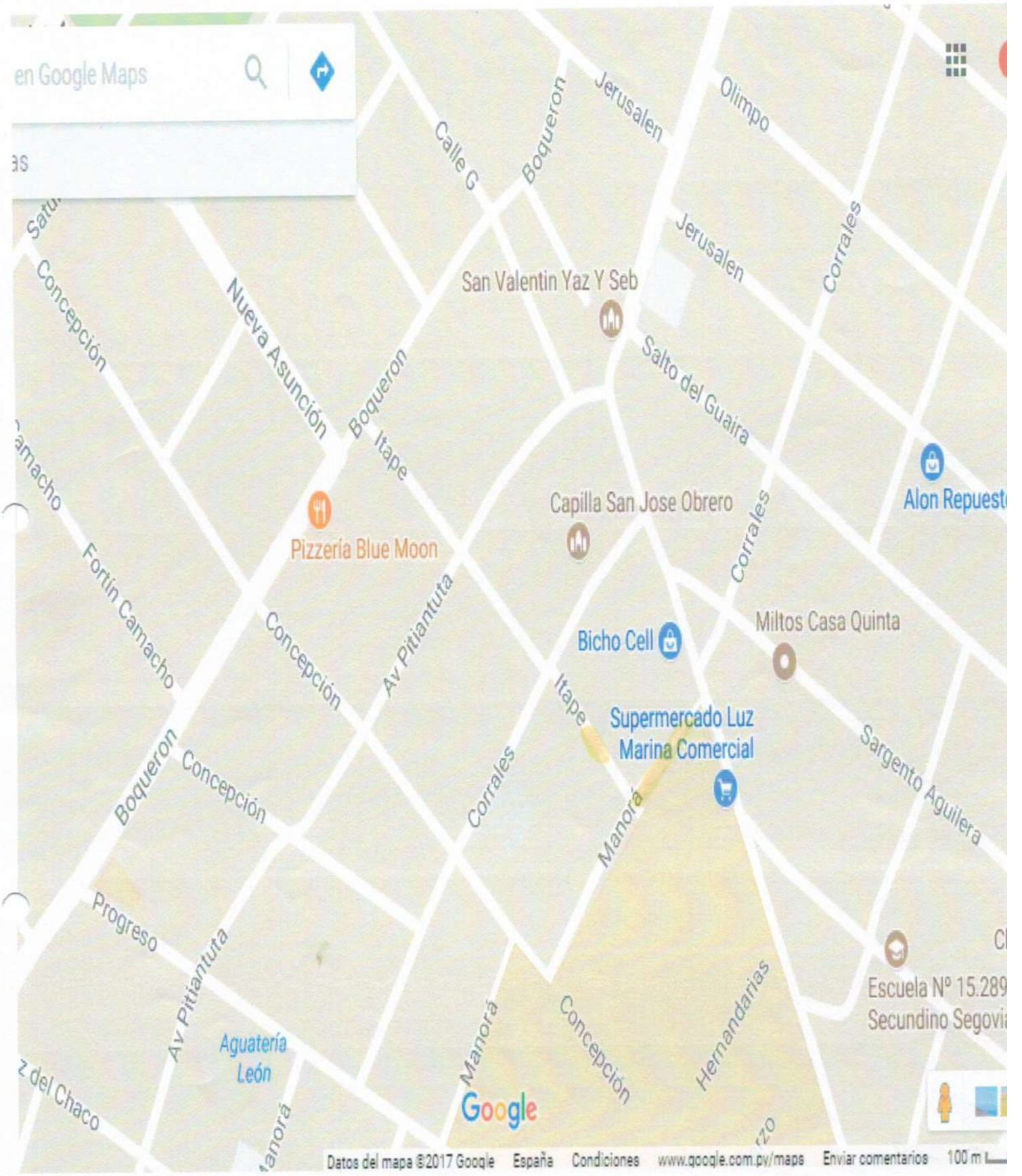
en Google Maps
Calle G
Boqueron
Jerusalen
Olimpo
Jerusalen
Corrales
San Valentin Yaz Y Seb
Salto del Guaira
Concepción
Nueva Asunción
Boqueron
Itape
Capilla San Jose Obrero
Pizzeria Blue Moon
Corrales
Fortín Camacho
Av Pitiantuta
Concepción
Bicho Cell
Miltos Casa Quinta
Itape
Supermercado Luz
Marina Comercial
Sargento Aguilera
Boqueron
Concepción
Corrales
Manorá
Progreso
Av Pitiantuta
Aguatería
León
Manorá
Concepción
Hernandarias
Escuela Nº 15.289
Secundino Segovia
Google
Datos del mapa ©2017 Google España Condiciones www.google.com.py/maps Enviar comentarios 100 m

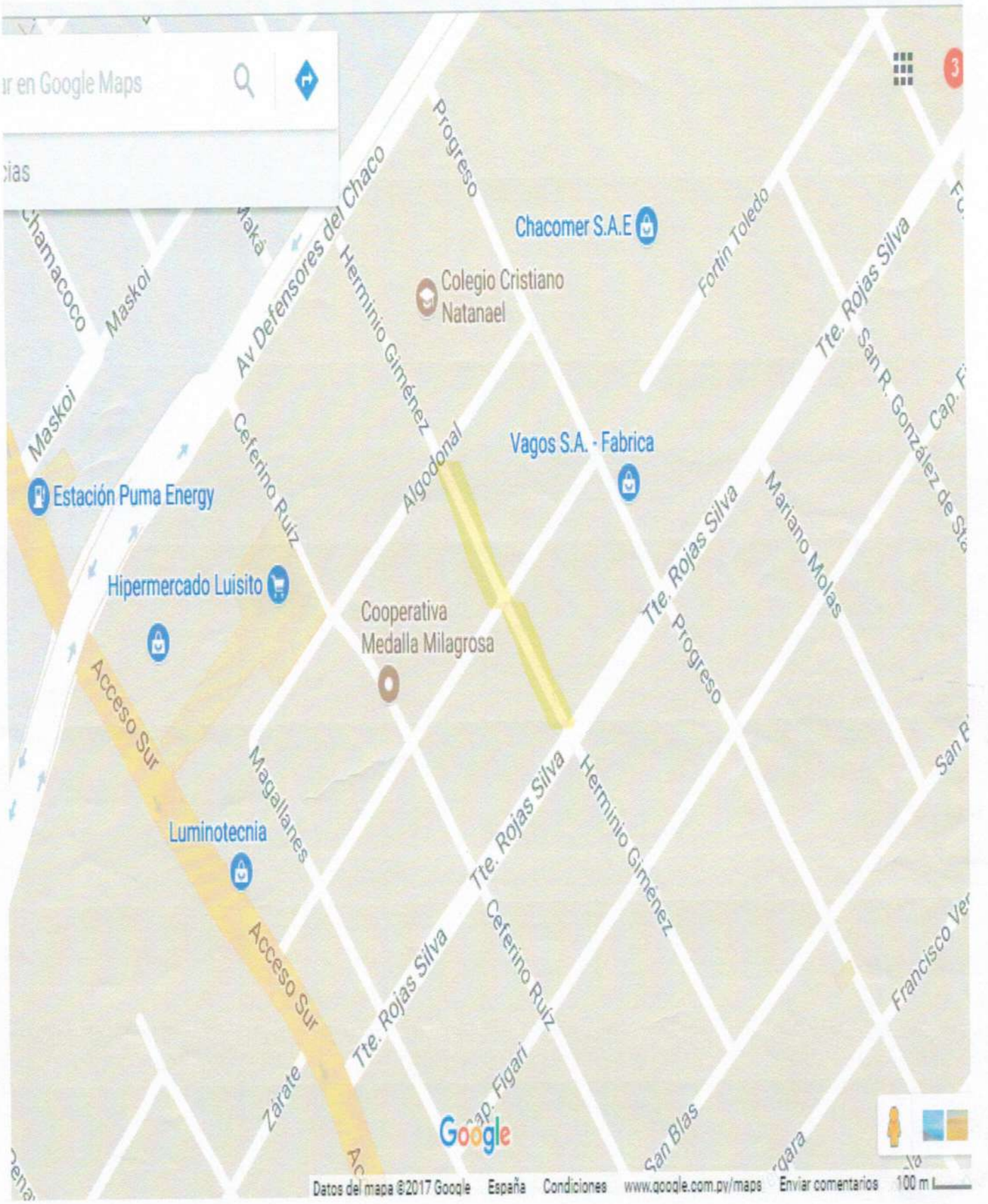
r en Google Maps
cias
Progreso
Chacomer S.A.E
Fortín Toledo
Av Defensores del Chaco
Herminio Giménez
Colegio Cristiano
Natanael
Tte. Rojas Silva
Maskoi
Maskoi
Ceferino Ruiz
Algodonal
Vagos S.A. - Fabrica
Estación Puma Energy
Mariano Molas
Hipermercado Luisito
Cooperativa
Medalla Milagrosa
Tte. Rojas Silva
Progreso
Acceso Sur
Magallanes
Tte. Rojas Silva
Herminio Giménez
Luminotecnia
Ceferino Ruiz
Acceso Sur
Tte. Rojas Silva
Zárate
Cap. Figari
San Blas
Google
Datos del mapa ©2017 Google España Condiciones www.google.com.py/maps Enviar comentarios 100 m