MUNICIPALIDAD DE LA PAZ Fecha: 30 06 2015

PROYECTO: EMPEDRADO CALLE "Q" ENTREB CALLE "5" Y PUENTE DE ARROYO

UBICACIÓN: CENTRO URBANO

ARQ. GLORIA MARIA BORDON DE CHRIST

185 NIVEL DE ALTURA (COTA)

ZONA DE RELLENO DESNIVEL DE 1M

MUNICIPALIDAD DE LA PAZ Fecha: 30 06 2015

PROYECTO: EMPEDRADO CALLE “Q” ENTREB CALLE “5” Y PUENTE DE ARROYO

UBICACIÓN: CENTRO URBANO

ARQ. GLORIA MARIA BORDON DE CHRIST

MUNICIPALIDAD DE LA PAZ Fecha: 30 06 2015

PROYECTO: EMPEDRADO CALLE "Q" ENTREB CALLE "5" Y PUENTE DE ARROYO

UBICACIÓN: CENTRO URBANO

ARQ. GLORIA MARIA BORDON DE CHRIST

ZONA DE RELLENO DESNIVEL DE 1M

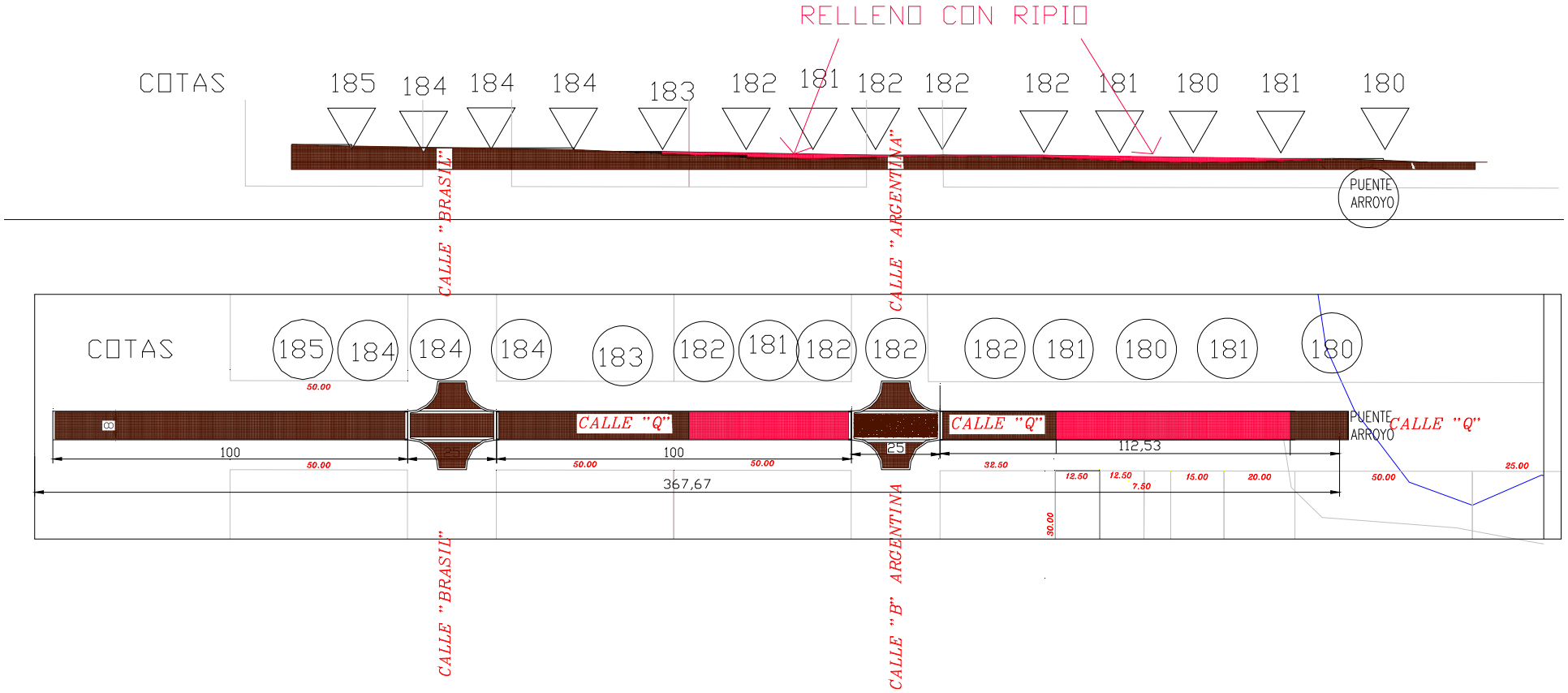

MUNICIPALIDAD DE LA PAZ Fecha: 30 06 2015

PROYECTO: EMPEDRADO CALLE "Q" ENTREB CALLE "5" Y PUENTE DE ARROYO

UBICACIÓN: CENTRO URBANO

ARQ. GLORIA MARIA BORDON DE CHRIST

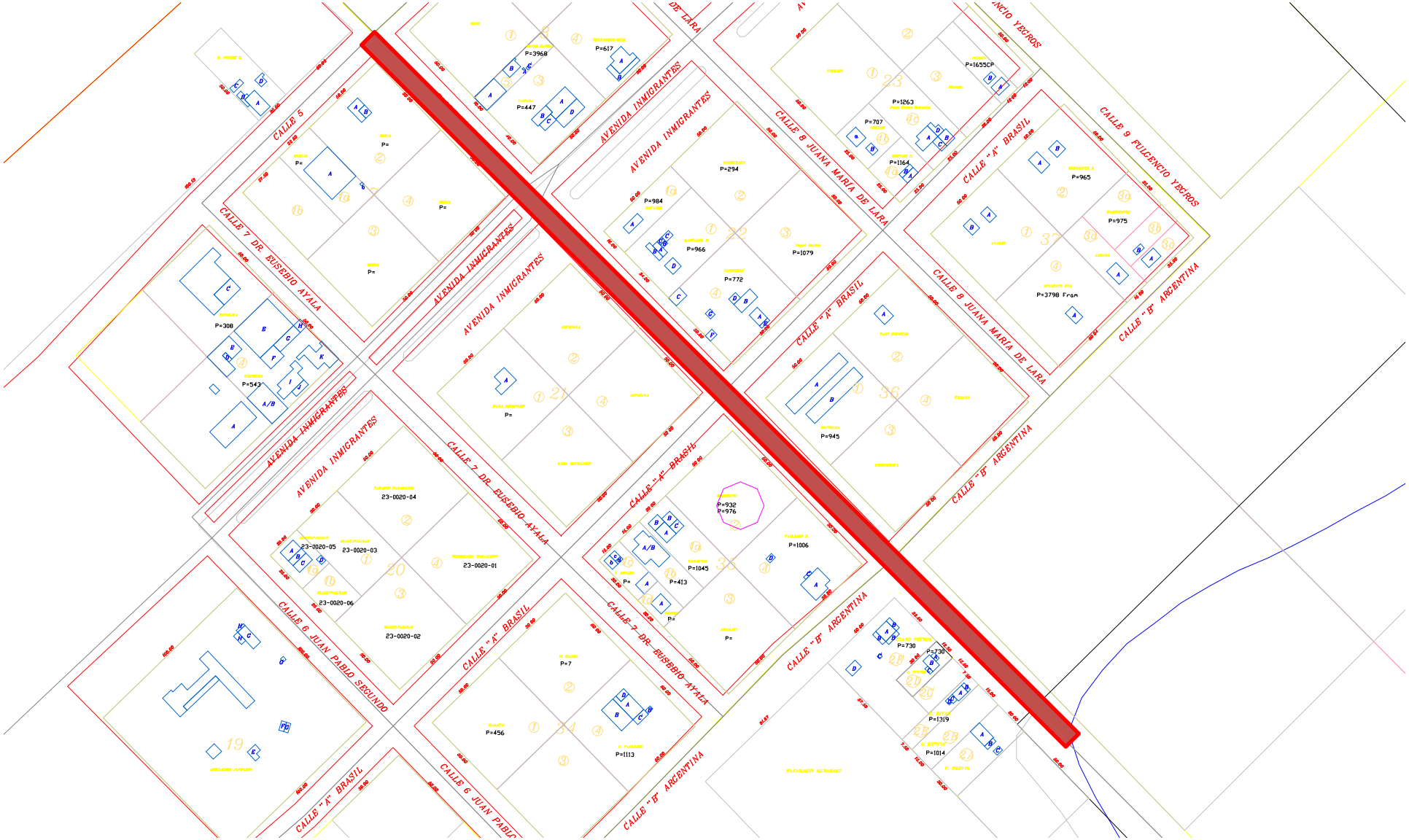

MUNICIPALIDAD DE LA PAZ Fecha: 30 06 2015

PROYECTO: EMPEDRADO CALLE "Q" ENTREB CALLE "5" Y PUENTE DE ARROYO

UBICACIÓN: CENTRO URBANO

ARQ. GLORIA MARIA BORDON DE CHRIST

MUNICIPALIDAD DE LA PAZ Fecha: 30 06 2015

PROYECTO: EMPEDRADO CALLE "Q" ENTREB CALLE "5" Y PUENTE DE ARROYO

UBICACIÓN: CENTRO URBANO

ARQ. GLORIA MARIA BORDON DE CHRIST

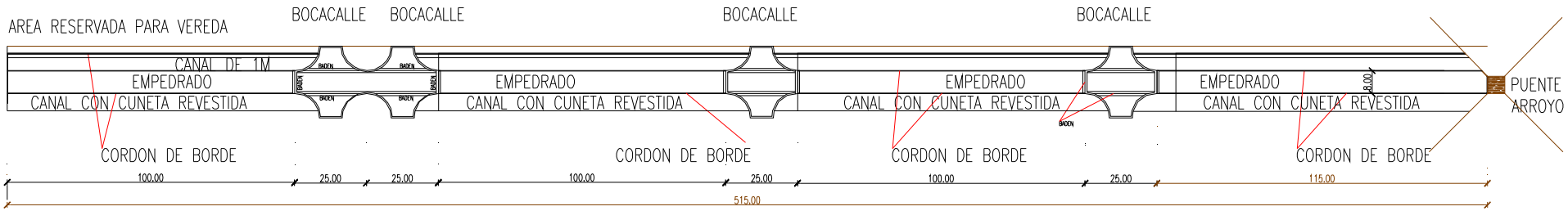

MUNICIPALIDAD DE LA PAZ Fecha: 30 06 2015

PROYECTO: EMPEDRADO CALLE "Q" ENTREB CALLE "5" Y PUENTE DE ARROYO

UBICACIÓN: CENTRO URBANO

ARQ. GLORIA MARIA BORDON DE CHRIST

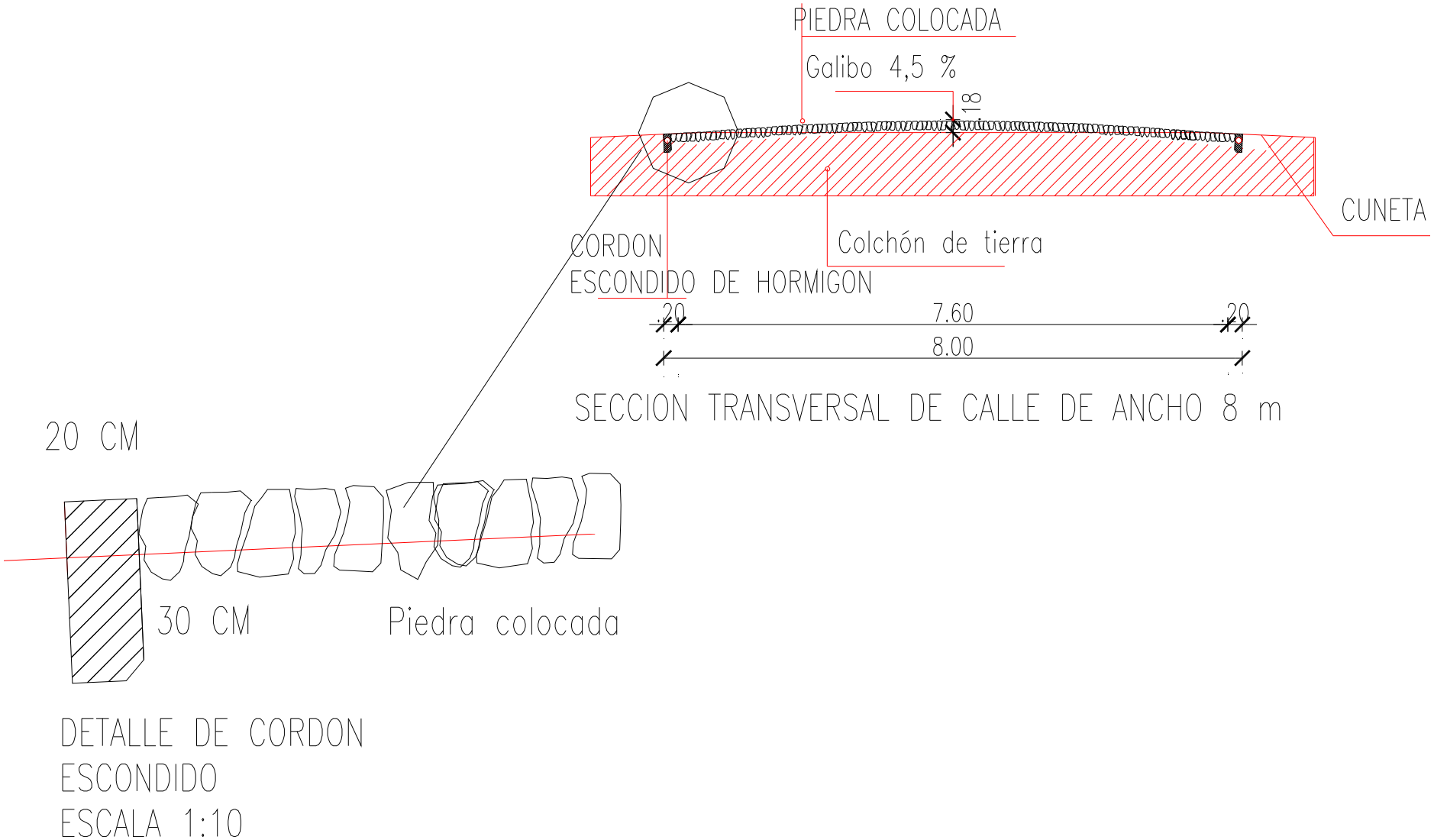

MUNICIPALIDAD DE LA PAZ Fecha: 30 06 2015

PROYECTO: EMPEDRADO CALLE "Q" ENTREB CALLE "5" Y PUENTE DE ARROYO

UBICACIÓN: CENTRO URBANO

ARQ. GLORIA MARIA BORDON DE CHRIST



CORTE TRANSVERSAL DE BOCACALLE