**MUNICIPALIDAD DE CAPIATA**

**DIRECCION DE INFRAESTRUCTURA PUBLICA Y SERVICIOS**

**DISEÑO DE PERFIL TRANSVERSAL**

*TRAMO: CALLE SIN NOMBRE, CÑIA 4ta, Bº SANTO REY*

| | | |
|---|---|---|
| DETALLES CONSTRUCTIVOS | Lamina N° DC - 01 | Escala 1/50 |
| FECHA : MAYO 2014 | | |

# CORTE TRANSVERSAL

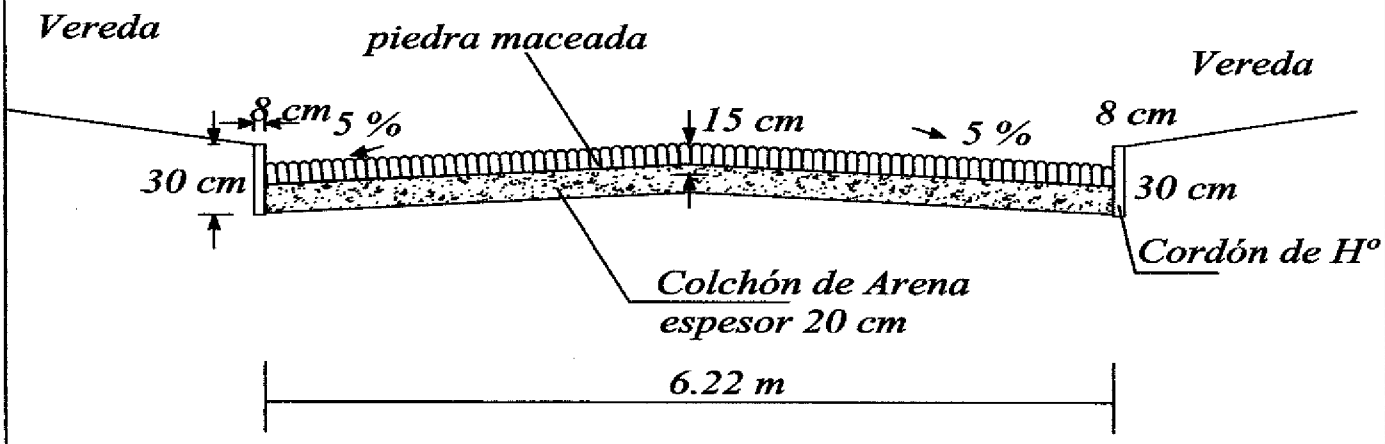


Jen[illegible] Gavalos
Lic. en Ciencias Geográficas
Reg. M.O.P.C. Nº 285
Mat. C.S.J. Nº 2819

MUNICIPALIDAD DE CAPIATA
INFRAESTRUCTURA PUBLICA Y SERVICIOS

ARQ. MANOLO A. DUARTE
Director Infraestructura Pública y Servicios
Municipalidad de Capiatá

**MUNICIPALIDAD DE CAPIATA**

**DIRECCION DE INFRAESTRUCTURA PUBLICA Y SERVICIOS**

**DISEÑO DE PERFIL TRANSVERSAL**

*TRAMO: CALLE SIN NOMBRE, CÑIA 4ª, Bº SANTO REY*

| | | |
|---|---|---|
| DETALLES CONSTRUCTIVOS | Lamina N° DC - 01 | Escala 1/50 |
| FECHA : MAYO 2014 | | |

# CORTE TRANSVERSAL

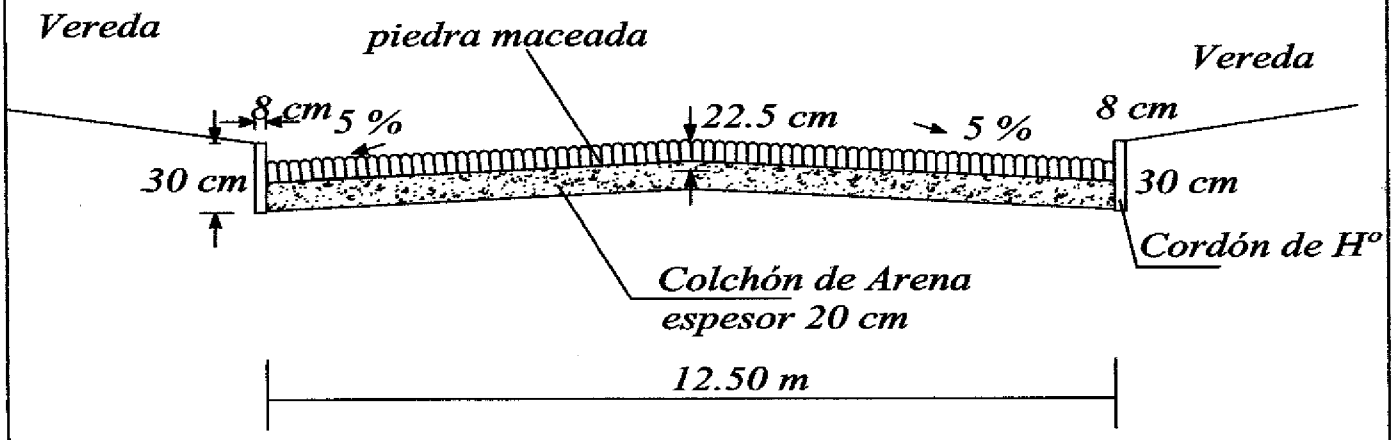


Cavalos
Geográficas
Nº M.O.P.C. Nº 285
Mat. C.S.J. Nº 2819

MUNICIPALIDAD DE CAPIATA
INFRAESTRUCTURA PUBLICA Y SERVICIOS

ARQ. MANOLO A. DUARTE
Director Infraestructura Pública y Servicios
Municipalidad de Capiatá

**MUNICIPALIDAD DE CAPIATA**

**DIRECCION DE INFRAESTRUCTURA PUBLICA Y SERVICIOS**

**DISEÑO DE CORTE TRANSVERSAL**

*OBRA: CANAL A CIELO ABIERTO CON TAPA DE H° A°*
*CÑIA 4ª, B° SANTO REY*

| | | |
|---|---|---|
| DETALLES CONSTRUCTIVOS | Lamina N° DC - 01 | Escala 1/20 |
| FECHA : MAYO 2014 | | |

# CORTE TRANSVERSAL

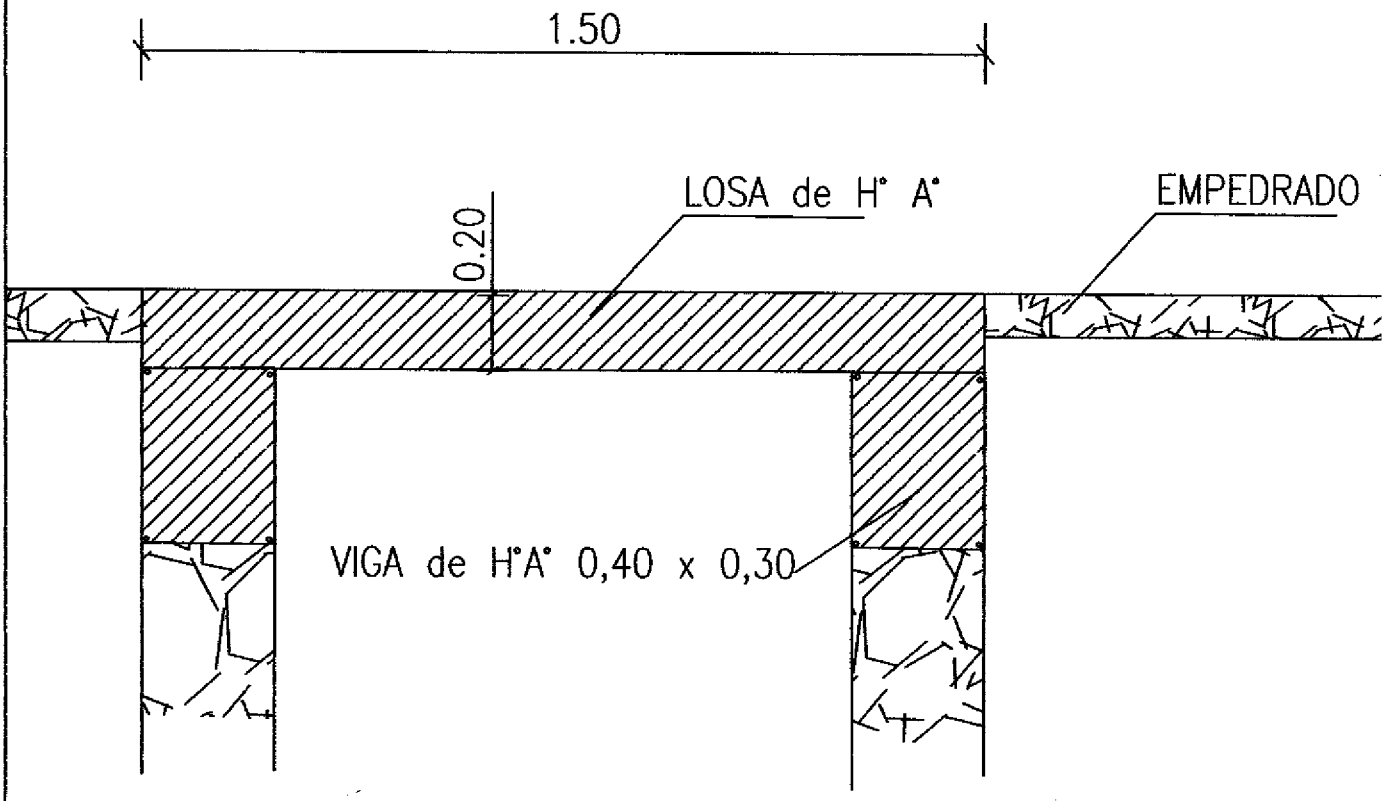


Jenny Rocío Dávalos
Lic. en Ciencias Geográficas
Reg. M.O.P.C. N° 285
Reg. C.S.J. N° 2819

MUNICIPALIDAD DE CAPIATA
INFRAESTRUCTURA PUBLICA Y SERVICIOS

ARQ. MANOLO A. DUARTE
Director Infraestructura Pública y Servicios
Municipalidad de Capiatá

Jenny Romo Dávalos
Lic. en Ciencias Geográficas
Reg. M.O.P.C. N° 285
Mat. C.S.J. N° 2819

**PERFIL LONGITUDINAL**
**ESCALA HORIZONTAL: 1/1400**
**ESCALA VERTICAL: 1/140**




| PROGRESIVA | 00+000 | 25.00 | 00+025 | 25,50 | 00+050,50 | 25,00 | 00+075,50 | 25.00 | 00+100,50 | 25,00 | 00+125,50 | 25,00 | 00+150,50 | 25,00 | 00+175,50 | 25,00 | 00+189,50 |
|---|---|---|---|---|---|---|---|---|---|---|---|---|---|---|---|---|---|
| RAZANTE DEL TERRENO | 100,93 | | 100,65 | | 100,85 | | 101,23 | | 101,31 | | 101,50 | | 101,50 | | 101,60 | | 101,70 |
| RAZANTE DEL PROYECTO | 100,80 | | 100,60 | | 100,80 | | 101,00 | | 101,20 | | 101,40 | | 101,50 | | 101,60 | | 101,70 |

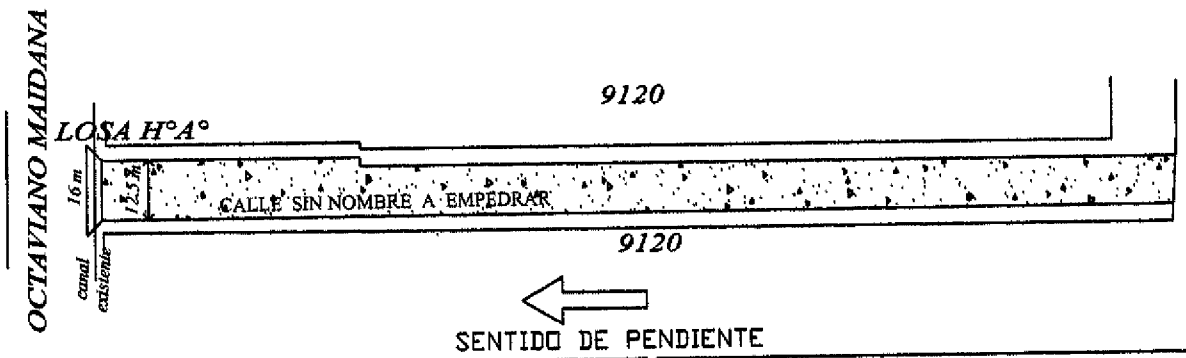


PLANIMETRIA

MUNICIPALIDAD DE CAPIATA · INFRAESTRUCTURA PUBLICA Y SERVICIOS

ING. MANOLO ARGUAPE
Director Infraestructura Pública y Servicios
Municipalidad de Capiata

| | | | |
|---|---|---|---|
| OBRA: PAVIMENTO TIPO EMPEDRADO | LUGAR: COMPAÑIA 4ª | DISTRITO: CAPIATA | 2014 |
| MUNICIPALIDAD DE CAPIATA | TRAMO : 9120 Y 9120<br>BARRIO: SANTO REY | DEPTO DE INFRAESTRUCTURA PUBLICA Y SERVICIOS | |

2020
2021
2022
3279
3280
24
25
3726
3727
3728
2278
2277
MUNICIPALIDAD DE CAPIATA
INFRAESTRUCTURA
ARQ. MANOLO A. DUARTE
Director Infraestructura Pública y Servicios
Municipalidad de Capiatá
PUNTO 1
PUNTO 2
PUNTO 3