COORDENADAS U.T.M.

Punto Nº 1: X= 453.412 Y= 7.194.613

Punto Nº 2: X= 453.501 Y= 7.194.415

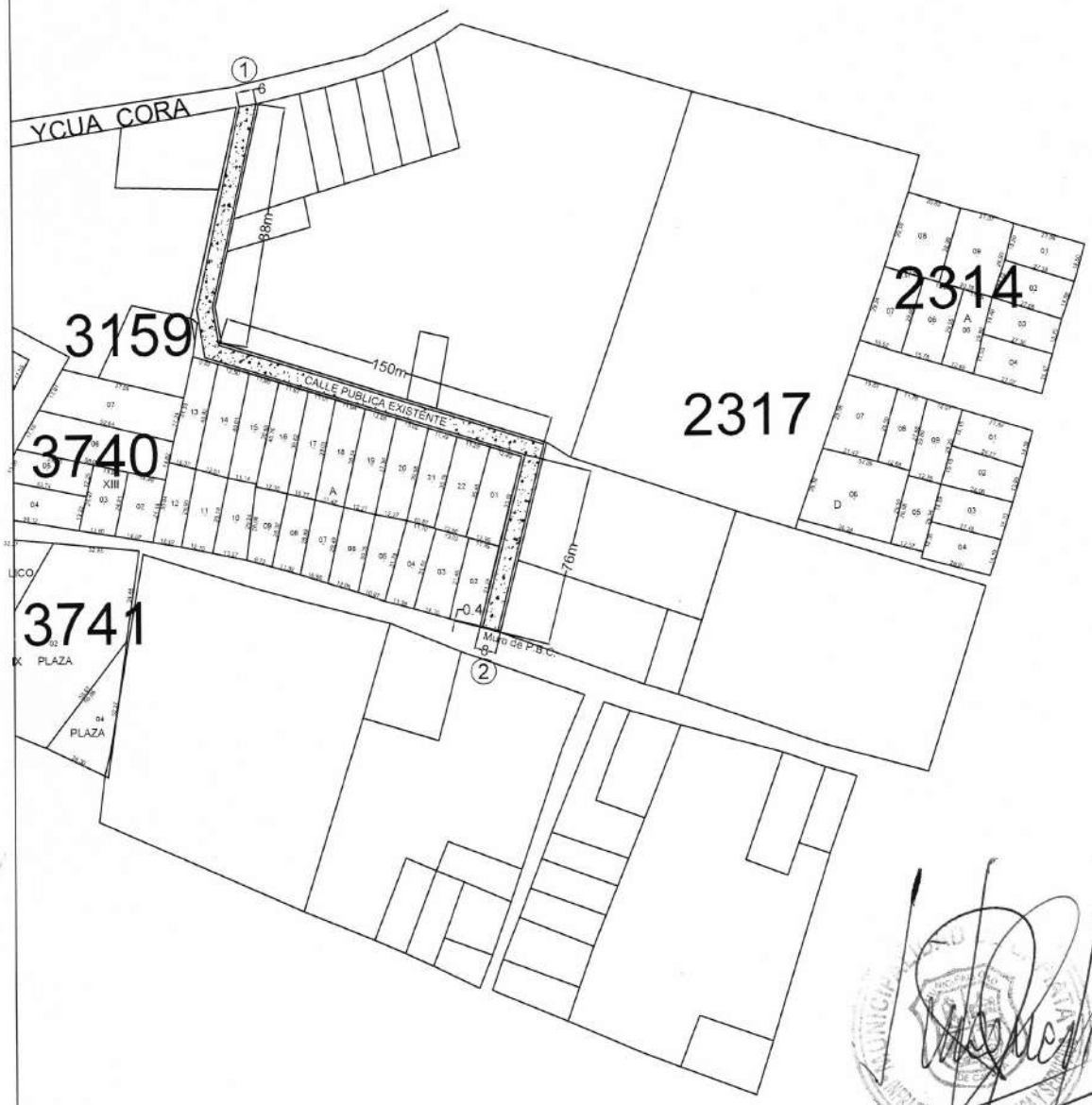

PLANO DE UBICACIÓN

Escala 1/2200

OBRA: PROYECTO DE EMPEDRADO	CALLES PUBLICA EXISTENTE CÑIA 5TA YATAITY, Bº SAN JORGE	2021	NM
	DEPARTAMENTO: CENTRAL - DISTRITO: CAPIATÁ		
DEPARTAMENTO DE INFRAESTRUCTURA PUBLICA Y SERVICIOS			

MUNICIPALIDAD DE CAPIATA

DIRECCION DE INFRAESTRUCTURA PUBLICA Y SERVICIOS

DISEÑO DE PERFIL TRANSVERSAL

TRAMO: CALLE PUBLICA, CÑIA 5ª, B° SAN JORGE

DETALLES CONSTRUCTIVOS	Lamina N° DC - 01	Escala 1/50
FECHA : ENERO 2021		

CORTE TRANSVERSAL

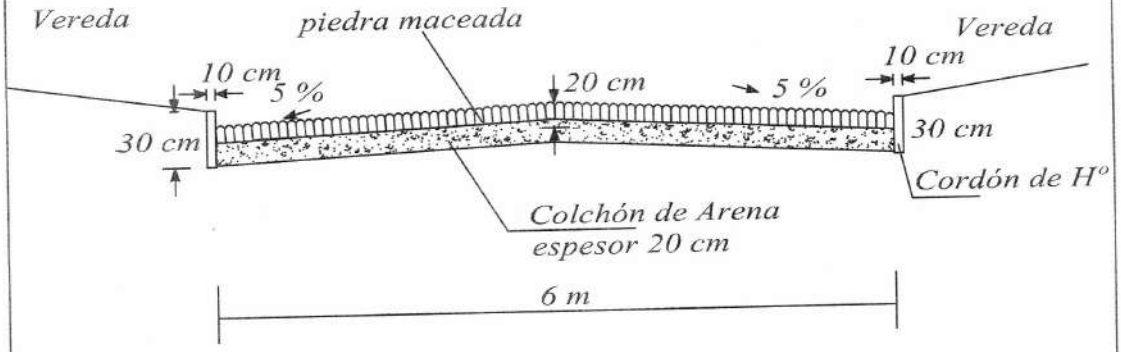

PERFIL LONGITUDINAL
ESCALA HORIZONTAL: 1/1000
ESCALA VERTICAL: 1/100

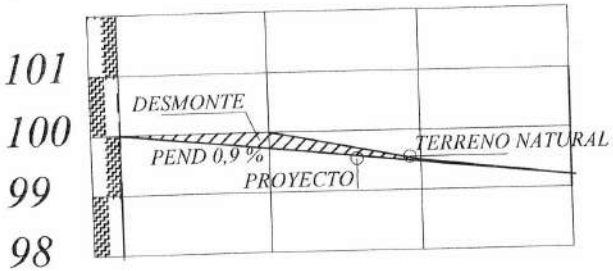

PROGRESIVA	00+000	25.00	00+025	25.00	00+050	33.00	00+083
RAZANTE DEL TERRENO	100,00		100,00		99,50		99,32
RAZANTE DEL PROYECTO	100,00		99,77		99,55		99,32

2317

CALLE SIN NOMBRE A EMPEDRAR 6 m

3159

SENTIDO DE PENDIENTE



	00+000	25.00	00+025	25.00	00+050	25.00	00+075	25.00	00+100	25.00	00+125	25.00	00+150
	100,00		100,00		99,77		99,25		99,00		99,00		99,50
	100,00		99,75		99,50		99,25		99,00		98,75		99,50

2317

6 m CALLE SIN NOMBRE A EMPEDRAR 6 m

SENTIDO DE PENDIENTE

PLANIMETRIA

OBRA: PAVIMENTO TIPO EMPEDRADO	LUGAR: COMPAÑIA 5ª YATAITY	DISTRITO: CAPIATA	2021	NM
MUNICIPALIDAD DE CAPIATA	TRAMO : 3159,2317 BARRIO: SAN JORGE	DEPTO DE INFRESTRUCTURA PUBLICA Y SERVICIOS		