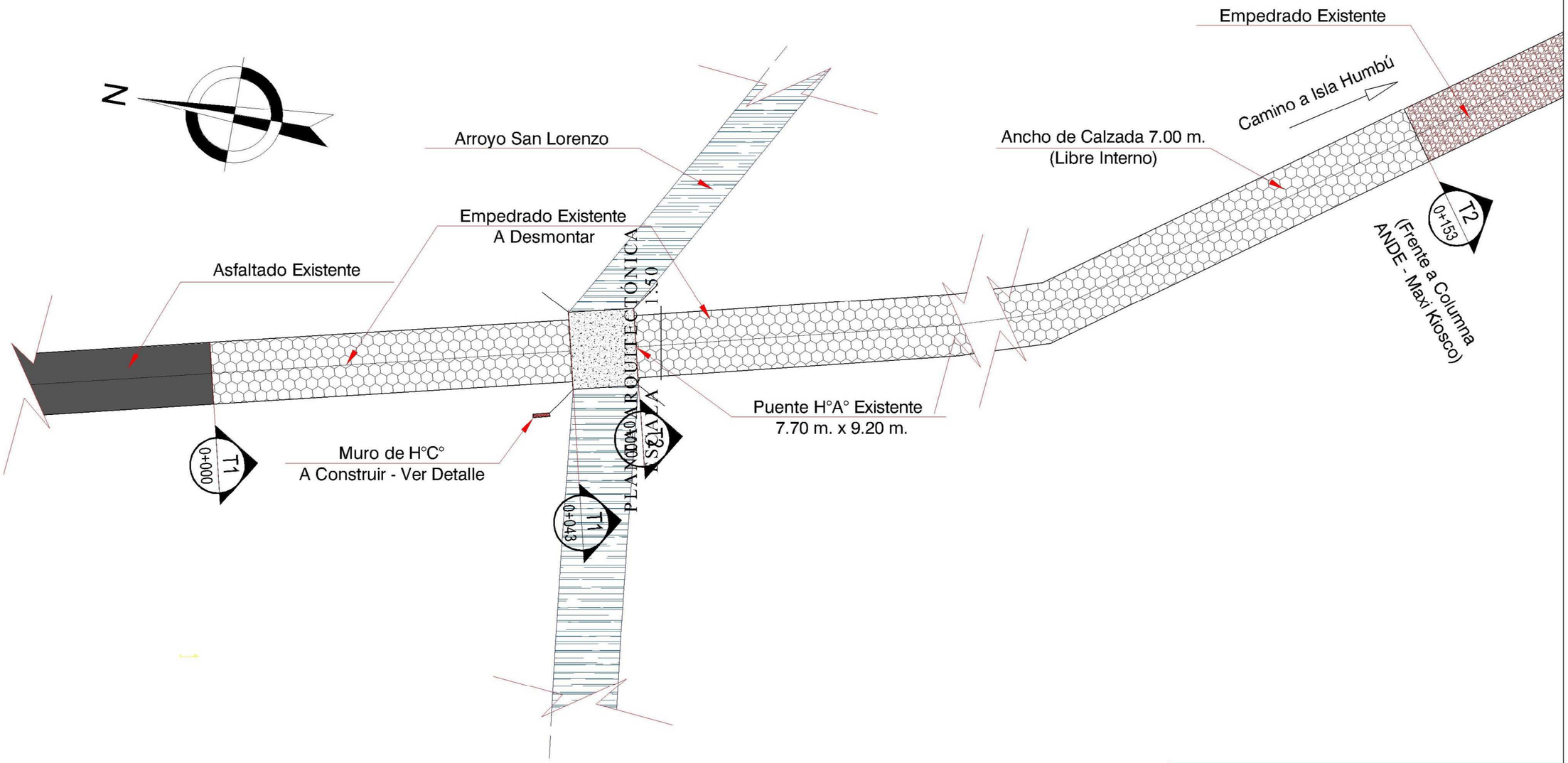


PLANA GENERAL
ESCALA _____1:500

| | |
|---|---|
| **GOBERNACIÓN DE ÑEEMBUCÚ** | |
| **Obra:** | **Prolongación de la Avda. Gdor. Irala** |
| **Plano:** | **Planta General** |
| **Ubicación:** | **Extremo Asfaltado - Puente San Lorenzo - Camino Salida a Isla Umbú** |
| PROFESIONAL: Ing. Desiderio López | FECHA: Septiembre 2013 |
| DIBUJO: Ernaldo Garcia | LAMINA: Din_A3 - 01 |

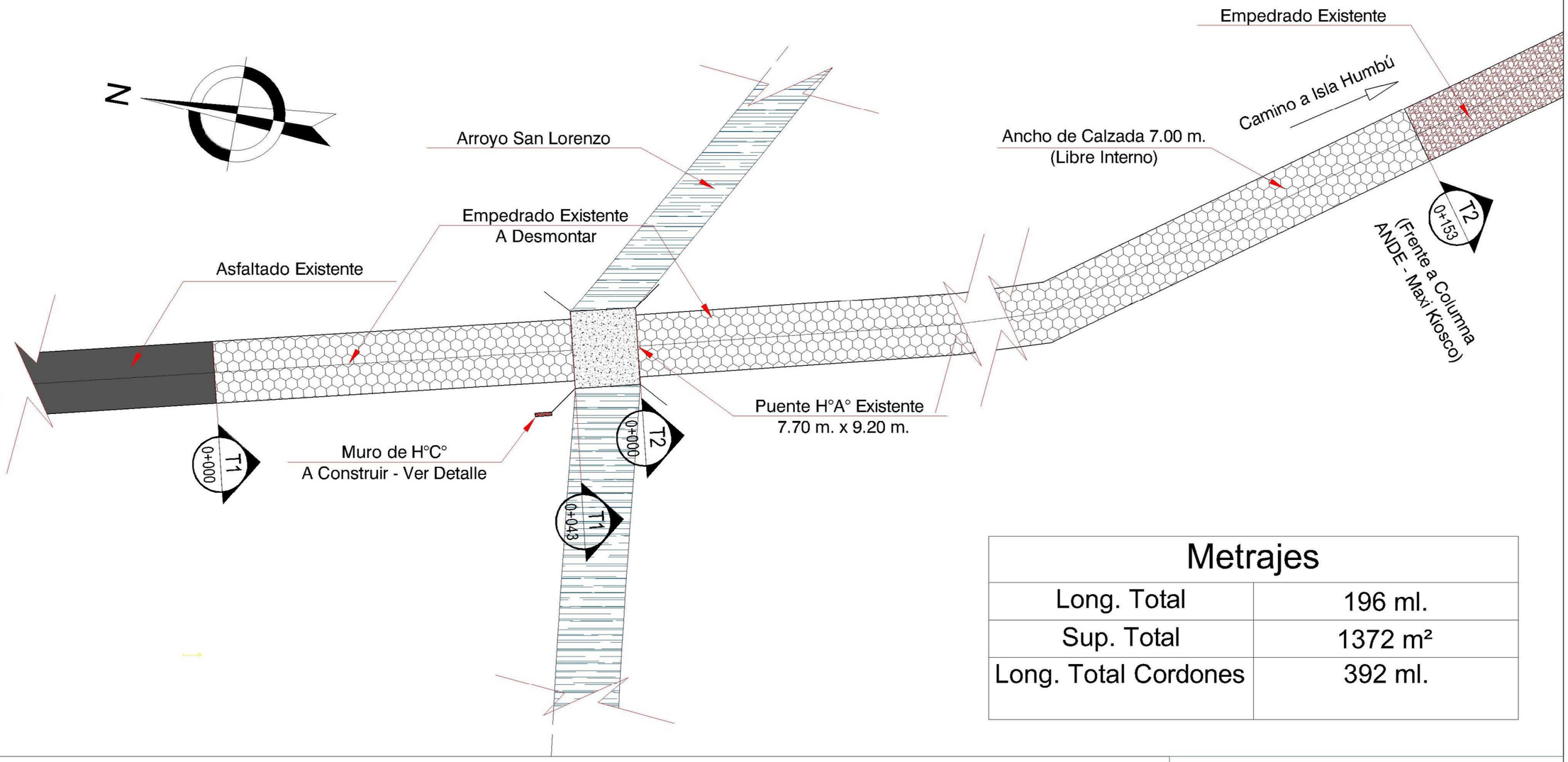


| Metrajes | |
|---|---|
| Long. Total | 196 ml. |
| Sup. Total | 1372 m² |
| Long. Total Cordones | 392 ml. |

PLANA GENERAL
ESCALA _____1:500

| | |
|---|---|
| GOBERNACIÓN DE ÑEEMBUCÚ | |
| Obra: | Mejoramiento del Acceso Pilar-Isla Umbu - Ruta IV |
| Plano: | Planta General |
| Ubicación: | Extremo Asfaltado - Puente San Lorenzo - Camino Salida a Isla Umbú |
| PROFESIONAL: Arq. Luis Ayala | FECHA: Septiembre 2013 |
| DIBUJO: Ernaldo Garcia | LAMINA: Din_A3 - 01 |

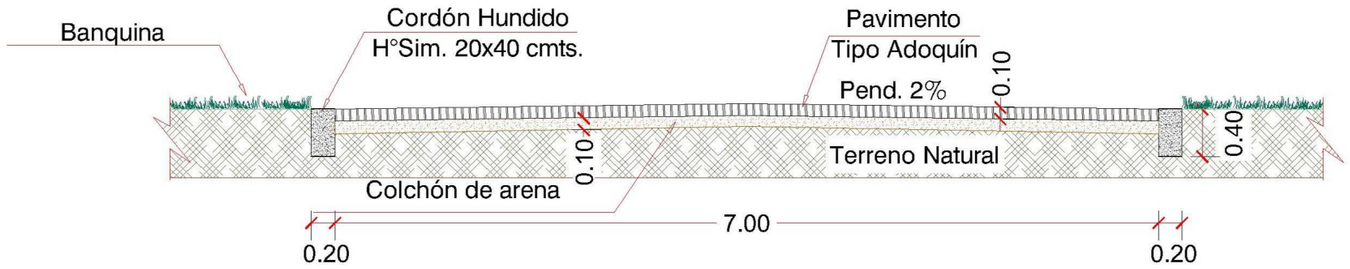


PAVIMENTO TIPO ADOQUÍN
VISTA SECCIÓN TRANSVERSAL
ESCALA:_____1:50

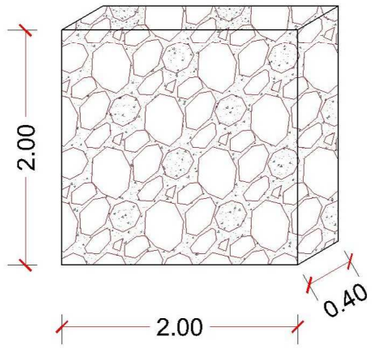


REFUERZO DE PANTALLA DEL PUENTE
MURO DE H°C°
VISTA EN PERSPECTIVA
ESCALA:_____1:50

| | |
|---|---|
| **GOBERNACIÓN DE ÑEEMBUCÚ** | |
| **Obra:** | **Mejoramiento del Acceso Pilar-Isla Umbu - Ruta IV** |
| **Plano:** | **Detalles - Vistas Varias** |
| **Ubicación:** | **Extremo Asfaltado - Puente San Lorenzo - Camino Salida a Isla Umbú** |
| PROFESIONAL: Arq. Luis Ayala | FECHA: Septiembre 2013 |
| DIBUJO: Ernaldo Garcia | LAMINA: Din_A3 - 01 |