SECRETARÍA NACIONAL DE LA VIVIENDA Y EL HÁBITAT

GOBIERNO NACIONAL
Construyendo Juntos Un Nuevo Rumbo

PROGRAMA NACIONAL DE REDUCCION DE LA POBREZA EXTREMA
"SEMBRANDO OPORTUNIDADES"
ASENTAMIENTO NORTE PYAHU - DPTO. DE CONCEPCION

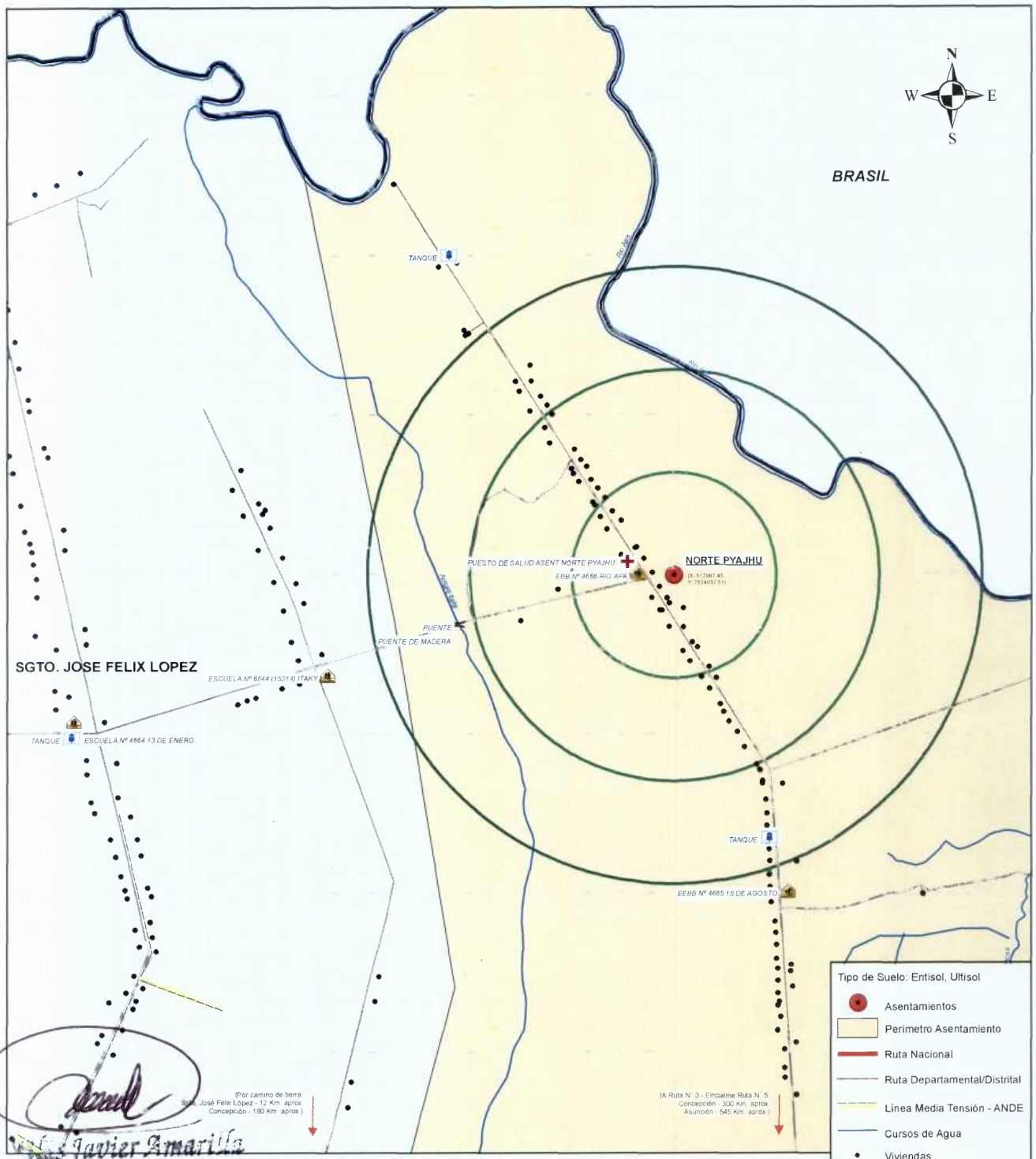

Ubicación Geográfica

Uso de Suelo

DEPARTAMENTO	DISTRITO	ASENTAMIENTO	SUPERFICIE	MINIMO	MAXIMO
CONCEPCION	SGTO. JOSE FELIX LOPEZ	NORTE PYAJHU	7.846 Has.	75	130

Elaborado por: Dirección de A[illegible] SENAVITAT
Fuente: Secretaría Técnica de [illegible] SENAVITAT
Bases Cartográficas: Censo Nacional [illegible] Población [illegible] DGEEC, MOPC, MSPyBS, MEC, SEAM, STP, ERSSAN, ANDE

Arquitecto
Javier Amarilla

Ing. Claudia González
Directora
Sembrando Oportunidades
SENAVITAT

SECRETARÍA NACIONAL DE LA VIVIENDA Y EL HÁBITAT

GOBIERNO NACIONAL
Construyendo Juntos Un Nuevo Rumbo

PROGRAMA NACIONAL DE REDUCCION DE LA POBREZA EXTREMA
"SEMBRANDO OPORTUNIDADES"
ASENTAMIENTO NUEVA ESPERANZA - DPTO. DE AMAMBAY

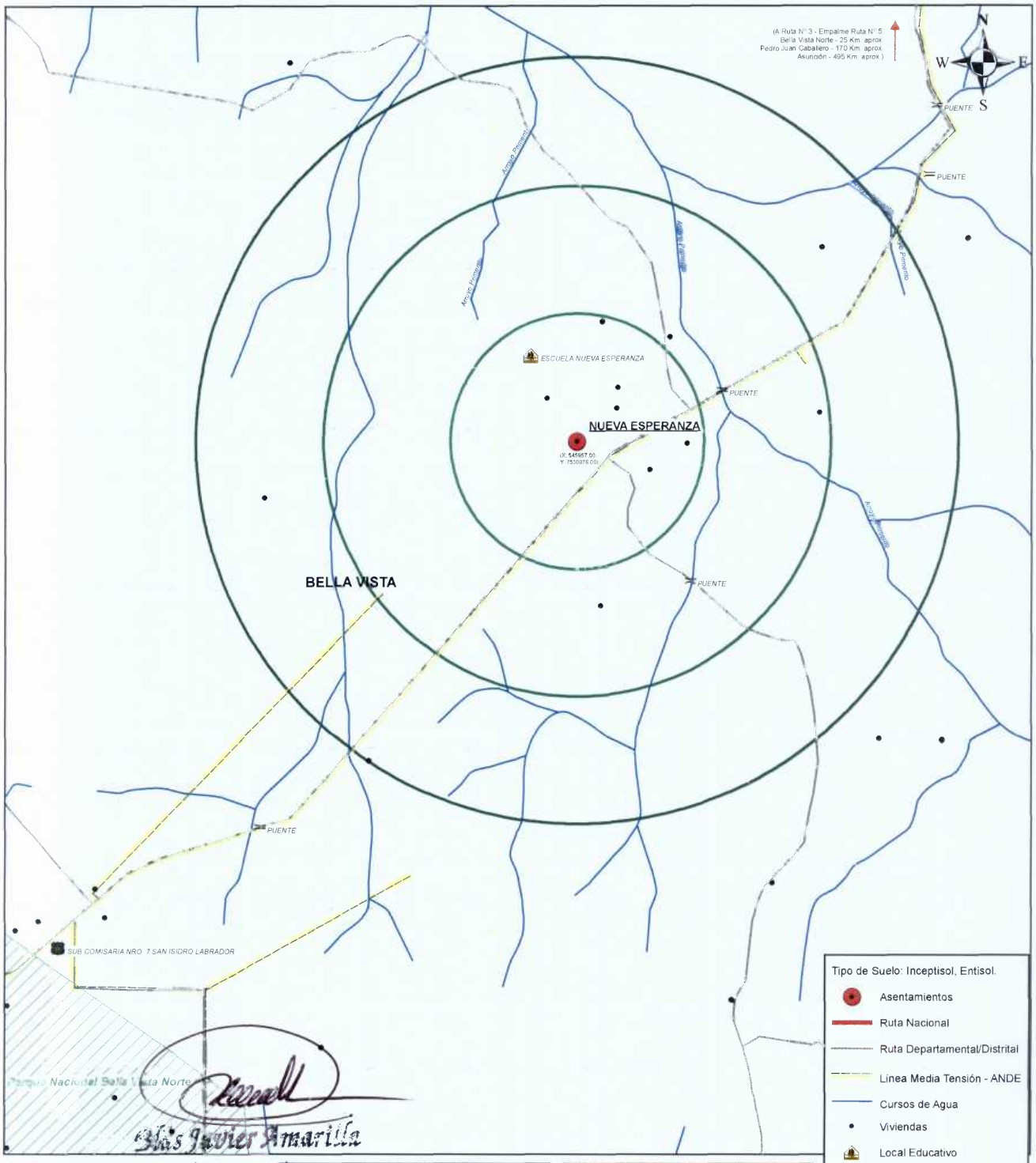

Tipo de Suelo: Inceptisol, Entisol.

- Asentamientos
- Ruta Nacional
- Ruta Departamental/Distrital
- Linea Media Tensión - ANDE
- Cursos de Agua
- Viviendas
- Local Educativo
- Local de Salud
- Comisaría
- Tanque/Pozo de Agua
- Fábrica/Industria
- Puente
- Parque Nacional
- Área de Influencia 1000mts.
- Área de Influencia 2000mts.
- Área de Influencia 3000mts.

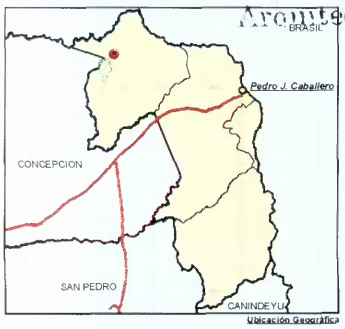

Ubicación Geográfica

Uso de Suelo

Tipo de Suelo

DEPARTAMENTO	DISTRITO	ASENTAMIENTO	SUPERFICIE	MINIMO	MAXIMO
AMAMBAY	BELLA VISTA	NUEVA ESPERANZA	1.567 Has.	50	80

Elaborado por: Dirección de Análisis y Estadísticas - Dirección General de Planificación - SENAVITAT
Fuente: Secretaría Técnica de Planificación, STP - Dirección General de Planificación, SENAVITAT
Bases Cartográficas: Censo Nacional de Población y Vivienda 2012 - Direcciones Generales
SEAM, STP, ERSSAN, ANDE.

Arq. Luis Javier Amarilla

Ing. Claudia González
Directora
Sembrando Oportunidades
SENAVITAT

SECRETARÍA NACIONAL DE LA VIVIENDA Y EL HÁBITAT

GOBIERNO NACIONAL
Construyendo juntos un Nuevo Rumbo

PROGRAMA NACIONAL DE REDUCCION DE LA POBREZA EXTREMA
"SEMBRANDO OPORTUNIDADES"
ASENTAMIENTO MARIA AUXILIADORA - DPTO. DE AMAMBAY

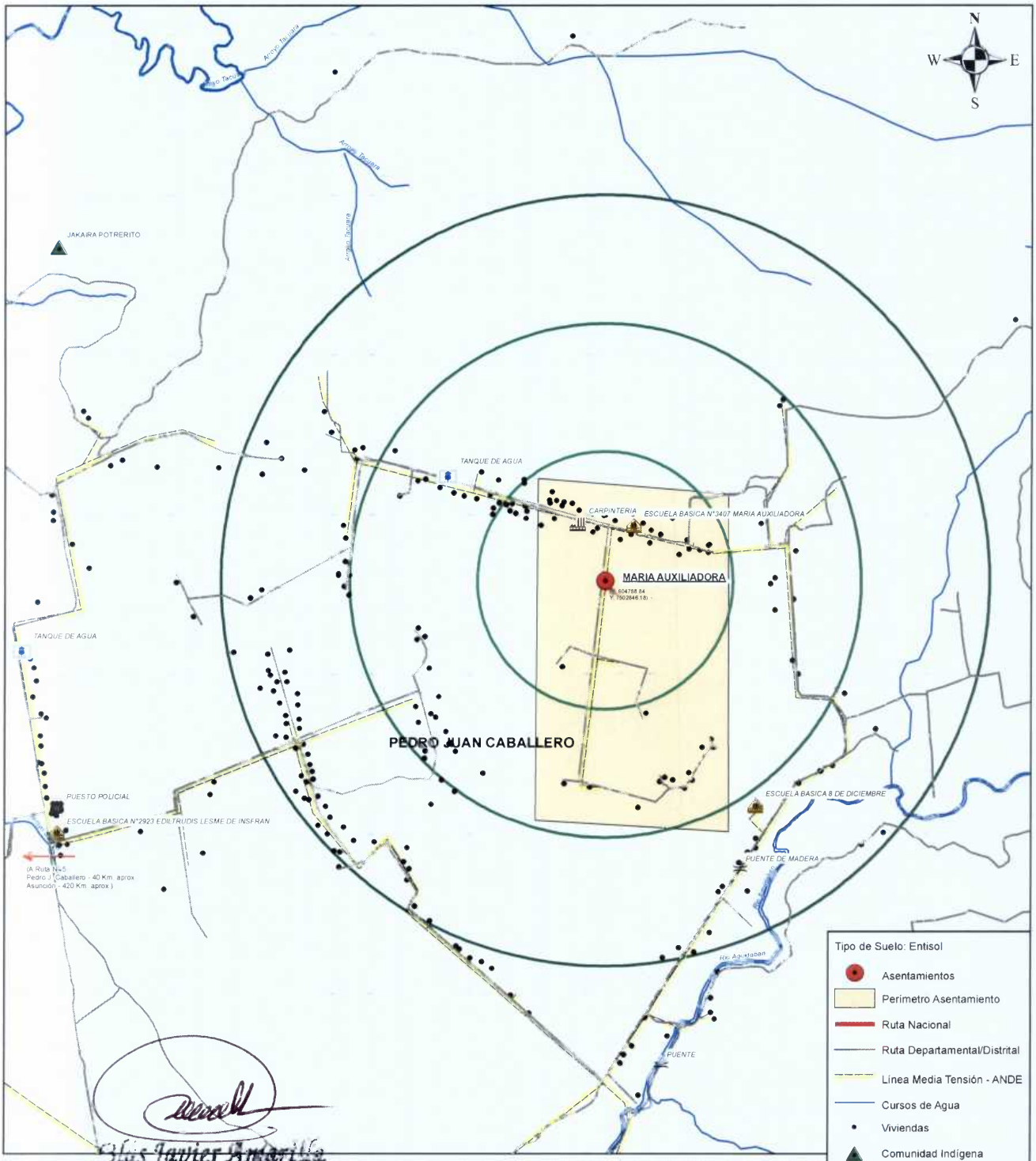

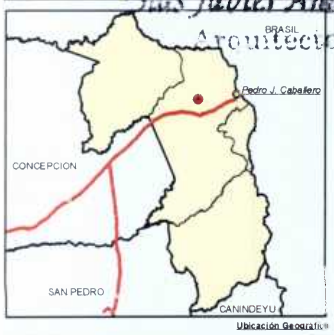

Ubicación Geográfica

Uso de Suelo

Tipo de Suelo

DEPARTAMENTO	DISTRITO	ASENTAMIENTO	SUPERFICIE	MINIMO	MAXIMO
AMAMBAY	PEDRO JUAN CABALLERO	MARIA AUXILIADORA		20	40

Elaborado por: Dirección de Análisis y Estadísticas - Dirección General de Planificación - SENAVITAT
Fuente: Secretaría Técnica de Planificación, STP - Dirección General de Estadística, Encuestas y Censos - DGEEC
Bases Cartográficas: Censo Nacional de Población y Vivienda 2012 - DGEEC
SEAM, STP, ERSSAN, ANDE.

Elias Javier Andarilla
Arquitecto

Ing. Claudia González
Directora
Sembrando Oportunidades
SENAVITAT

SECRETARÍA NACIONAL DE LA VIVIENDA Y EL HÁBITAT

GOBIERNO NACIONAL
Construyendo juntos Un Nuevo Rumbo

PROGRAMA NACIONAL DE REDUCCION DE LA POBREZA EXTREMA
"SEMBRANDO OPORTUNIDADES"
ASENTAMIENTO SANTA CLARA - DPTO. DE AMAMBAY

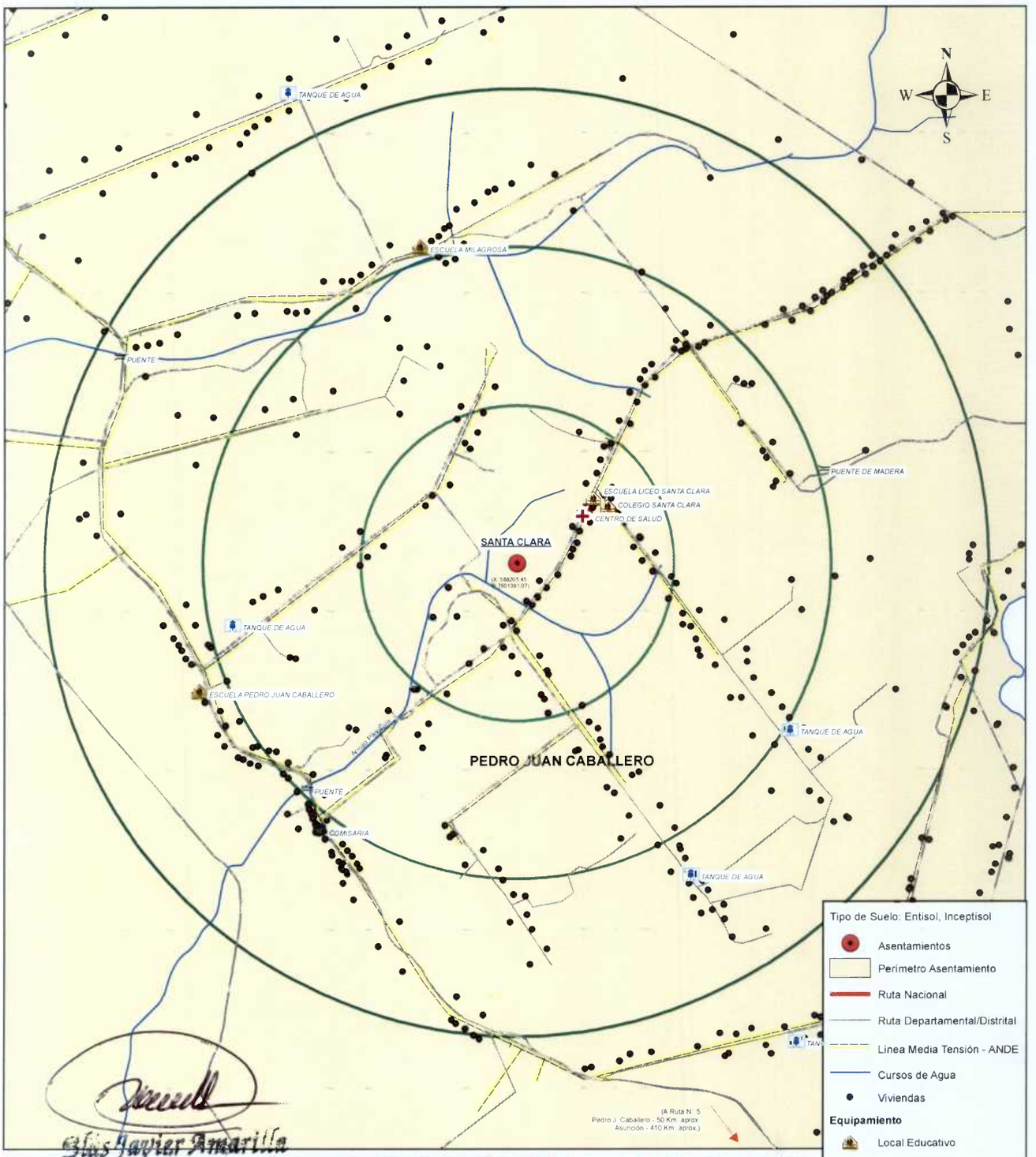

Ubicación Geográfica

Uso de Suelo

Tipo de Suelo

DEPARTAMENTO	DISTRITO	ASENTAMIENTO	SUPERFICIE	MINIMO	MAXIMO
AMAMBAY	PEDRO JUAN CABALLERO	SANTA CLARA	4.974 Has.	60	100

Elaborado por: Dirección de Análisis y Estadísticas - Dirección General de Planificación - SENAVITAT
Fuente: Secretaría Técnica de Planificación, STP - Dirección General de Planificación - SENAVITAT.
Bases Cartográficas: Censo Nacional de Población y Vivienda 2012 - DGEEC, MOPC, NSPVSS-MSC, SEAM, STP, ERSSAN, ANDE.

Ing. Claudia González
Directora
Sembrando Oportunidades
SENAVITAT

SECRETARÍA NACIONAL DE LA VIVIENDA Y EL HÁBITAT

GOBIERNO NACIONAL
Construyendo Juntos Un Nuevo Rumbo

PROGRAMA NACIONAL DE REDUCCION DE LA POBREZA EXTREMA
"SEMBRANDO OPORTUNIDADES"
ASENTAMIENTO CURUZU DE HIERRO - DPTO. DE CONCEPCION

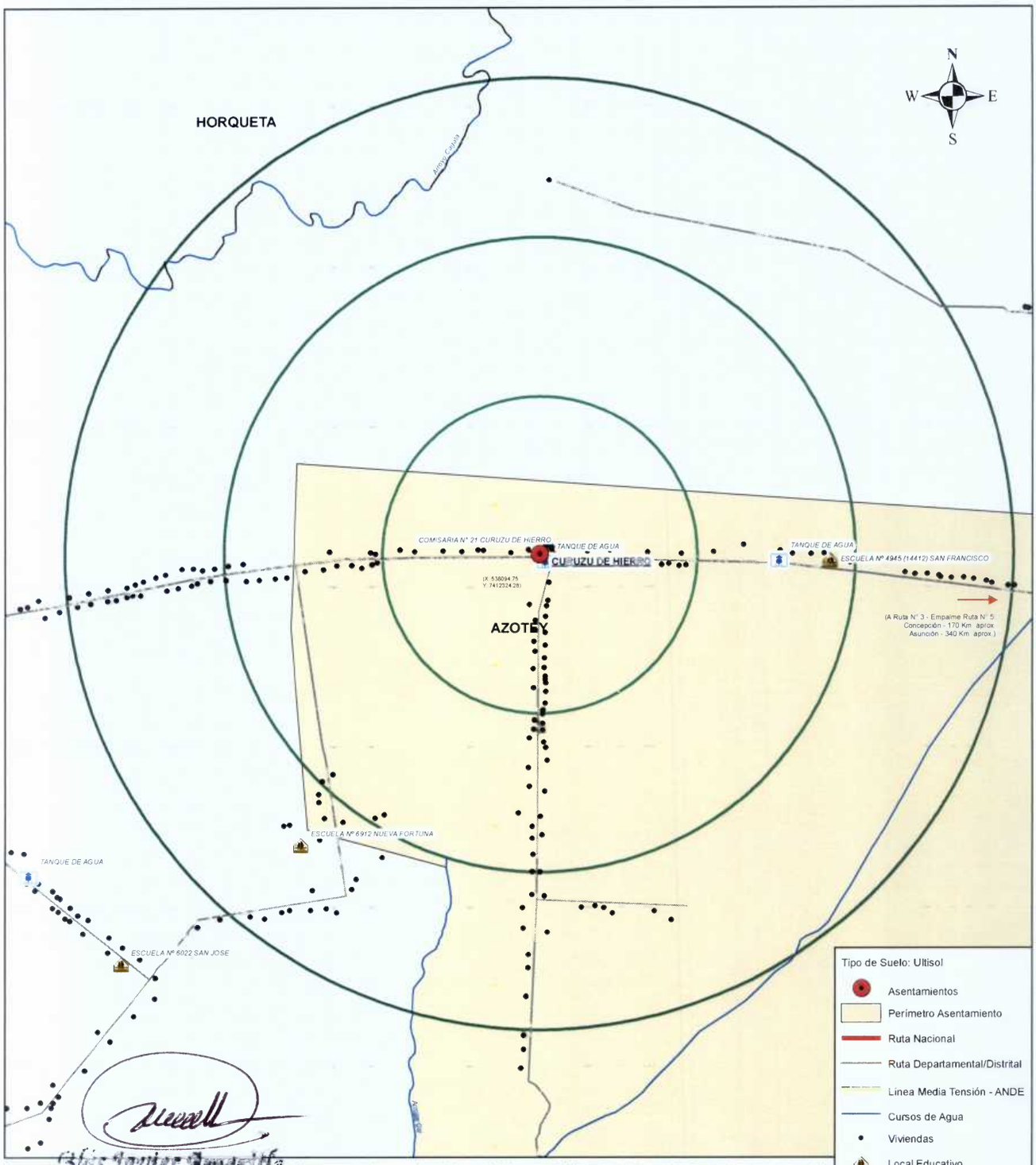

Ubicación Geográfica

Uso de Suelo

Tipo de Suelo

DEPARTAMENTO	DISTRITO	ASENTAMIENTO	SUPERFICIE	MINIMO	MAXIMO
CONCEPCION	AZOTEY	CURUZU DE HIERRO	3.927 Has.	150	180

Elaborado por: Dirección de Análisis y Estadísticas - Dirección General de Planificación, SENAVITAT
Fuente: Secretaría Técnica de Planificación, STP - Dirección General de Planificación, SENAVITAT
Bases Cartográficas: Censo Nacional de Población y Vivienda 2012 - DGEEC, MOPC, MSPyBS, MEC, SEAM, STP, ERSSAN, ANDE.

Luis Javier Amarilla
Arquitecto

Ing. Claudia González
Directora
Sembrando Oportunidades
SENAVITAT

SECRETARÍA NACIONAL DE LA VIVIENDA Y EL HÁBITAT

GOBIERNO NACIONAL
Construyendo Juntos Un Nuevo Rumbo

PROGRAMA NACIONAL DE REDUCCION DE LA POBREZA EXTREMA
"SEMBRANDO OPORTUNIDADES"
ASENTAMIENTO ALEMAN CUE (ORO VERDE) - DPTO. DE CONCEPCION

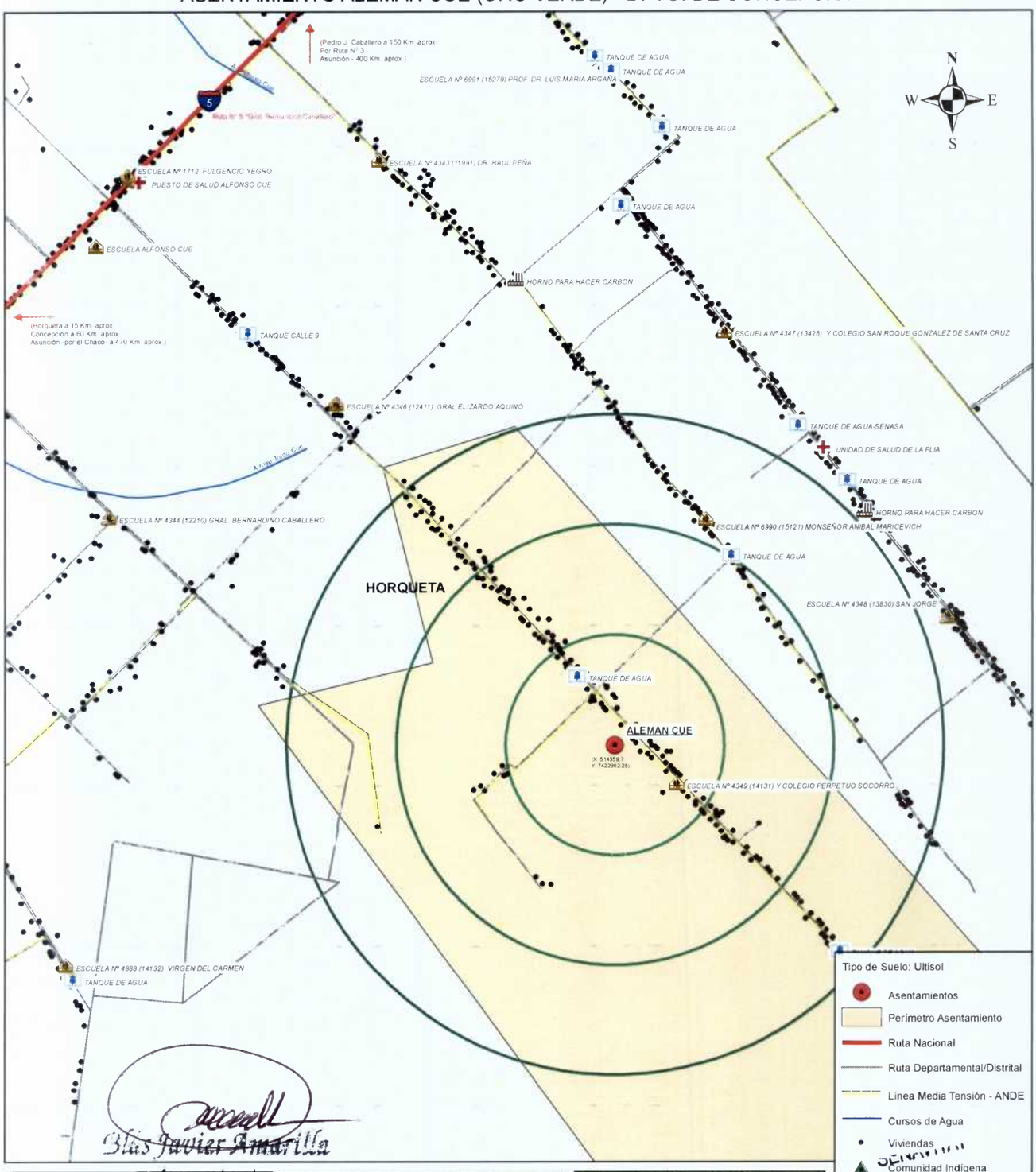

Blás Javier Amarilla
Arquitecto

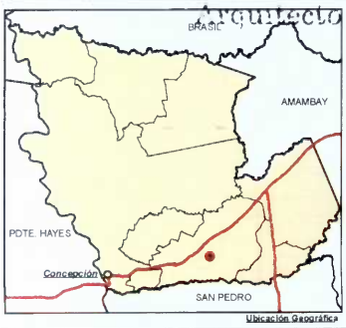

Ubicación Geográfica

Uso de Suelo

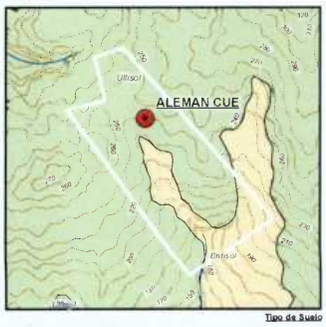

Tipo de Suelo

DEPARTAMENTO	DISTRITO	ASENTAMIENTO	SUPERFICIE	MINIMO	MAXIMO
CONCEPCION	HORQUETA	ALEMAN CUE (ORO VERDE)	3.832 Has.	40	80

Elaborado por: Dirección de Análisis y Estadísticas - Dirección General de Planificación, SENAVITAT
Fuente: Secretaría Técnica de Planificación, STP - Dirección General de Planificación, SENAVITAT
Bases Cartográficas: Censo Nacional de Población y Vivienda 2012 - DGEEC, MOPC, MSPyBS, MEC, SEAM, STP, ERSSAN, ANDE

Ing. Claudia González
Directora
Sembrando Oportunidades
SENAVITAT

SECRETARÍA NACIONAL DE LA VIVIENDA Y EL HÁBITAT

GOBIERNO NACIONAL
Construyendo Juntos Un Nuevo Rumbo

PROGRAMA NACIONAL DE REDUCCION DE LA POBREZA EXTREMA
"SEMBRANDO OPORTUNIDADES"
ASENTAMIENTO JAGUARETE FOREST - DPTO. DE SAN PEDRO

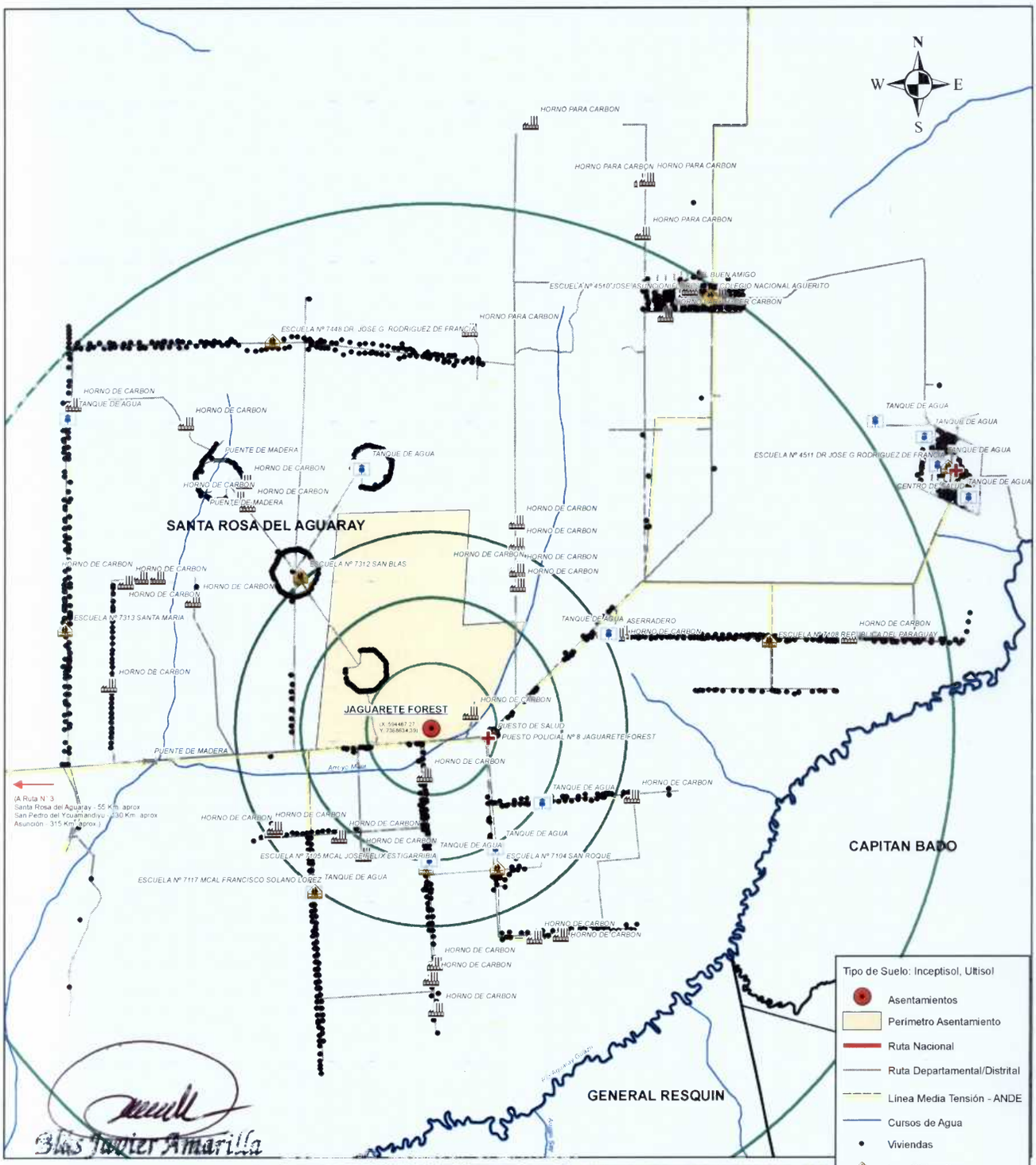

Ubicación Geográfica

Vista de Suelo

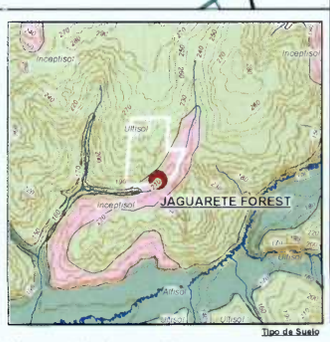

Tipo de Suelo

DEPARTAMENTO	DISTRITO	ASENTAMIENTO	SUPERFICIE	MINIMO	MAXIMO
SAN PEDRO	SANTA ROSA DEL AGUARAY	JAGUARETE FOREST	9.368 Has.	100	200

Elaborado por: Direccion de Analisis y Estadisticas - Dirección General de Planificación, SENAVITAT
Fuente: Secretaría Técnica de Planificación, STP - Dirección General de Planificación, SENAVITAT.
Bases Cartográficas: Censo Nacional de Población y Vivienda 2012 - DGEEC, MOPC, MSPyBS, MEC, SEAM, STP, ERSSAN, ANDE

Ing. Claudia González
Directora
Sembrando Oportunidades
SENAVITAT

SECRETARÍA NACIONAL DE LA VIVIENDA Y EL HÁBITAT

GOBIERNO NACIONAL
Construyendo Juntos Un Nuevo Rumbo

PROGRAMA NACIONAL DE REDUCCION DE LA POBREZA EXTREMA
"SEMBRANDO OPORTUNIDADES"
ASENTAMIENTO PASO TUNA - DPTO. DE SAN PEDRO

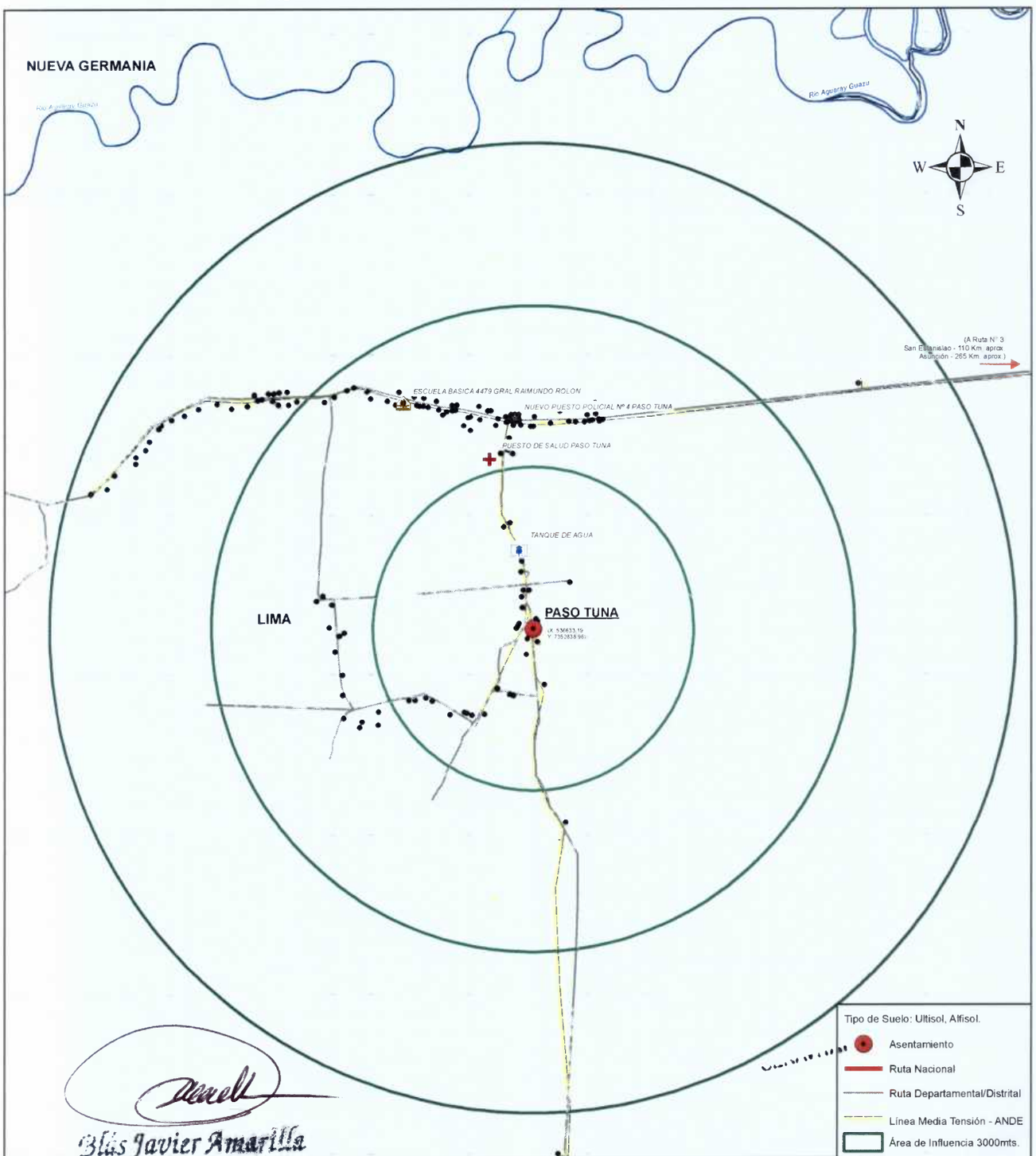

Blás Javier Amarilla

Ubicación Geográfica

Uso de Suelo

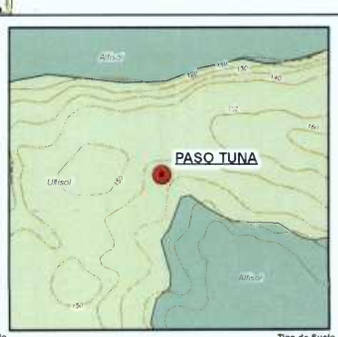

Tipo de Suelo

DEPARTAMENTO	DISTRITO	ASENTAMIENTO	SUPERFICIE	MINIMO	MAXIMO
SAN PEDRO	LIMA	PASO TUNA	625 Has.	80	140

Elaborado por: Dirección de Análisis y Estadísticas - Dirección General de Planificación, SENAVITAT
Fuente: Secretaría Técnica de Planificación, STP - Dirección General de Planificación, SENAVITAT
Bases Cartográficas: Censo Nacional de Población y Vivienda 2012 - DGEEC, MOPC, MSPyBS, MEC, SEAM, STP, ERSSAN, ANDE.

Ing. Claudia González
Directora
Sembrando Oportunidades
SENAVITAT

SECRETARIA NACIONAL DE LA VIVIENDA Y EL HÁBITAT

GOBIERNO NACIONAL
Construyendo Juntos Un Nuevo Rumbo

PROGRAMA NACIONAL DE REDUCCION DE LA POBREZA EXTREMA
"SEMBRANDO OPORTUNIDADES"
ASENTAMIENTO SANTA ISABEL (COL. 7 DE AGOSTO) - DPTO. DE ITAPUA

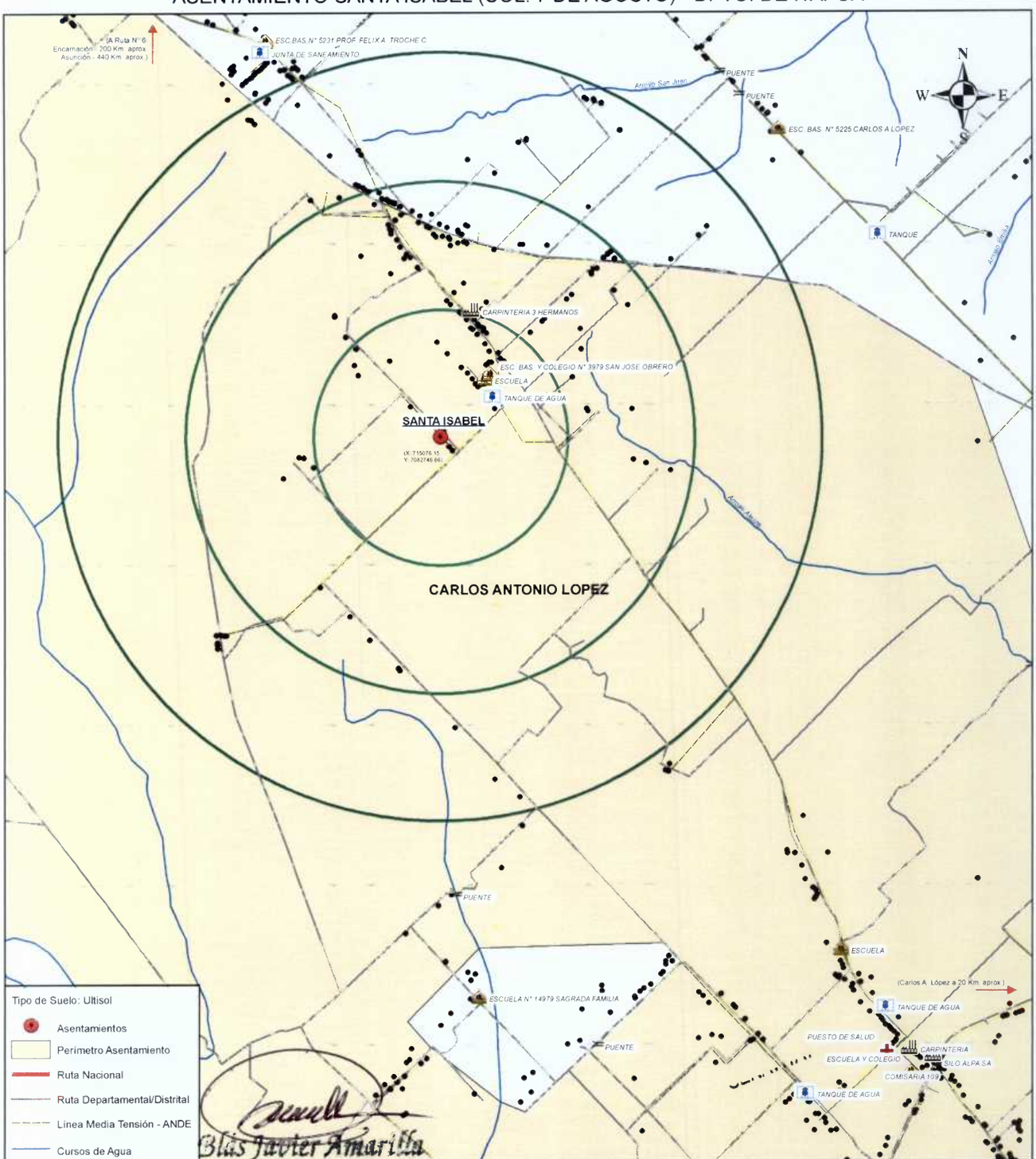

Tipo de Suelo: Ultisol

- Asentamientos
- Perimetro Asentamiento
- Ruta Nacional
- Ruta Departamental/Distrital
- Linea Media Tensión - ANDE
- Cursos de Agua
- Viviendas
- Local Educativo
- Local de Salud
- Comisaría
- Tanque/Pozo de Agua
- Fábrica/Industria
- Puente
- Área de Influencia 1000mts.
- Área de Influencia 2000mts.
- Área de Influencia 3000mts.

Blás Javier Amarilla
Arquitecto

Ubicación Geográfica

Uso de Suelo

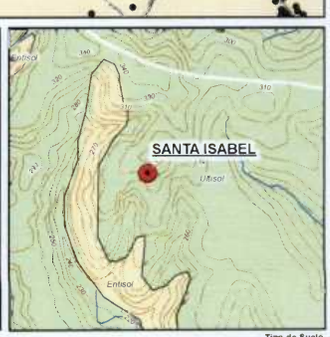

Tipo de Suelo

DEPARTAMENTO	DISTRITO	ASENTAMIENTO	SUPERFICIE	MINIMO	MAXIMO
ITAPUA	CARLOS ANTONIO LOPEZ	SANTA ISABEL	918 Has.	40	80

Elaborado por: Dirección de Análisis y Estadísticas - Dirección General de Planificación, SENAVITAT
Fuente: Secretaría Técnica de Planificación, STP - Dirección General de Planificación, SENAVITAT
Bases Cartográficas, Censo Nacional de Población y Vivienda 2012 - DGEEC, MOPC, MSPYBS, MEC, SEAM, STP, ERSSAN, ANDE

Ing. Claudia González
Directora
Sembrando Oportunidades
SENAVITAT

SECRETARIA NACIONAL DE LA VIVIENDA Y EL HÁBITAT

GOBIERNO NACIONAL
Construyendo Juntos Un Nuevo Rumbo

PROGRAMA NACIONAL DE REDUCCION DE LA POBREZA EXTREMA
"SEMBRANDO OPORTUNIDADES"
ASENTAMIENTO SAN JERONIMO - DPTO. DE ITAPUA

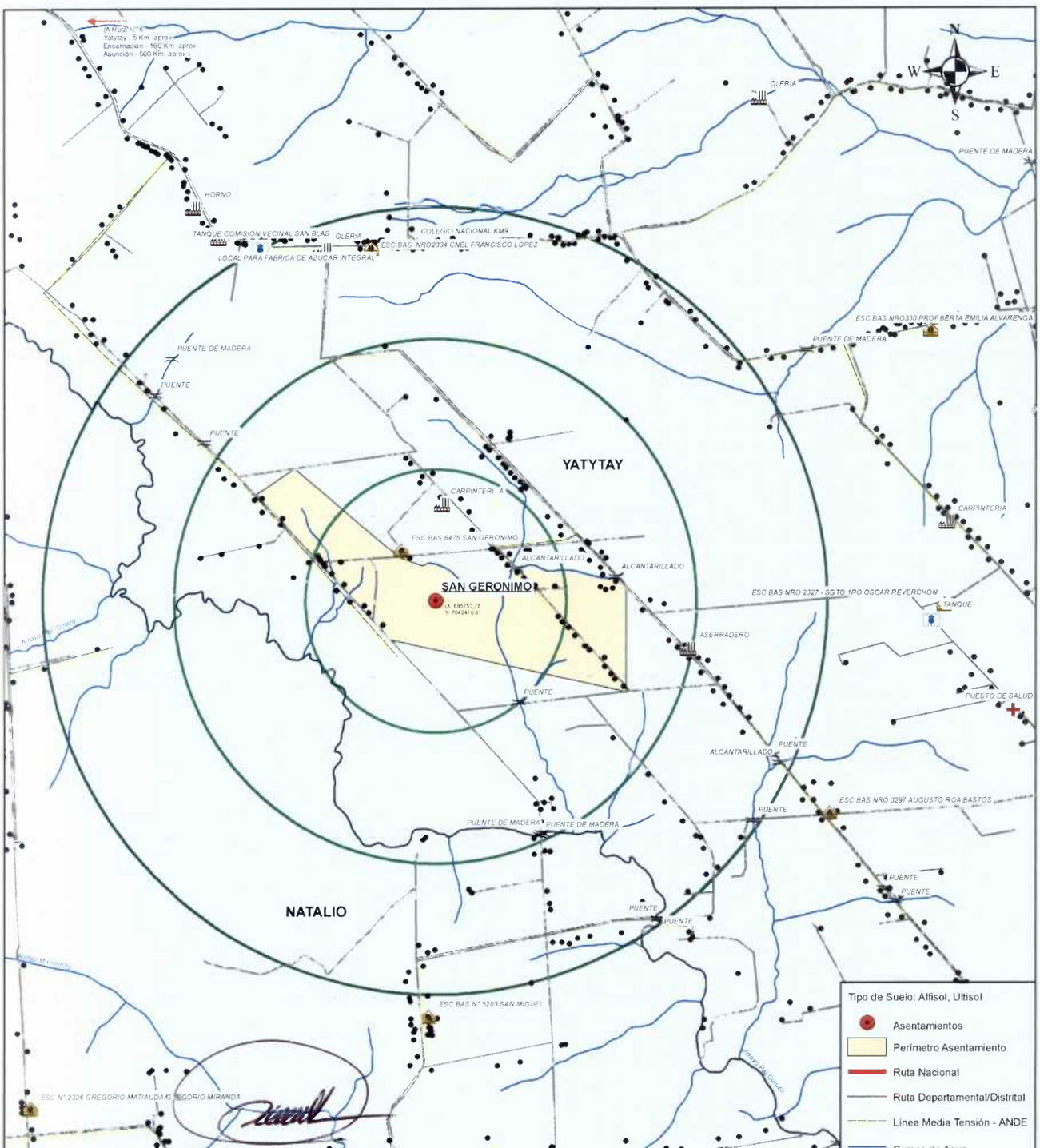

Ubicación Geográfica

Uso de Suelo

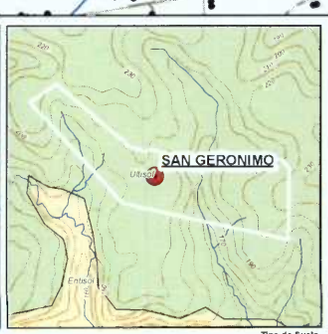

Tipo de Suelo

DEPARTAMENTO	DISTRITO	ASENTAMIENTO	SUPERFICIE	MINIMO	MAXIMO
ITAPUA	YATYTAY	SAN GERONIMO	10.000 Has.	50	70

Elaborado por: Dirección de Análisis y Estadísticas - Dirección General de Planificación, SENAVITAT
Fuente: Secretaría Técnica de Planificación, STP - Dirección General de Planificación, SENAVITAT.
Bases Cartográficas: Censo Nacional de Población y Vivienda 2012 - DGEEC, MOPC, MSPyBS, MEC, SEAM, STP, ERSSAN, ANDE

Elías Javier Amarilla
Arquitecto

Ing. Claudia González
Directora
Sembrando Oportunidades
SENAVITAT

SECRETARIA NACIONAL DE LA VIVIENDA Y EL HÁBITAT

GOBIERNO NACIONAL
Construyendo Juntos Un Nuevo Rumbo

PROGRAMA NACIONAL DE REDUCCION DE LA POBREZA EXTREMA
"SEMBRANDO OPORTUNIDADES"
ASENTAMIENTO 7 DE DICIEMBRE - DPTO. DE CAAZAPA

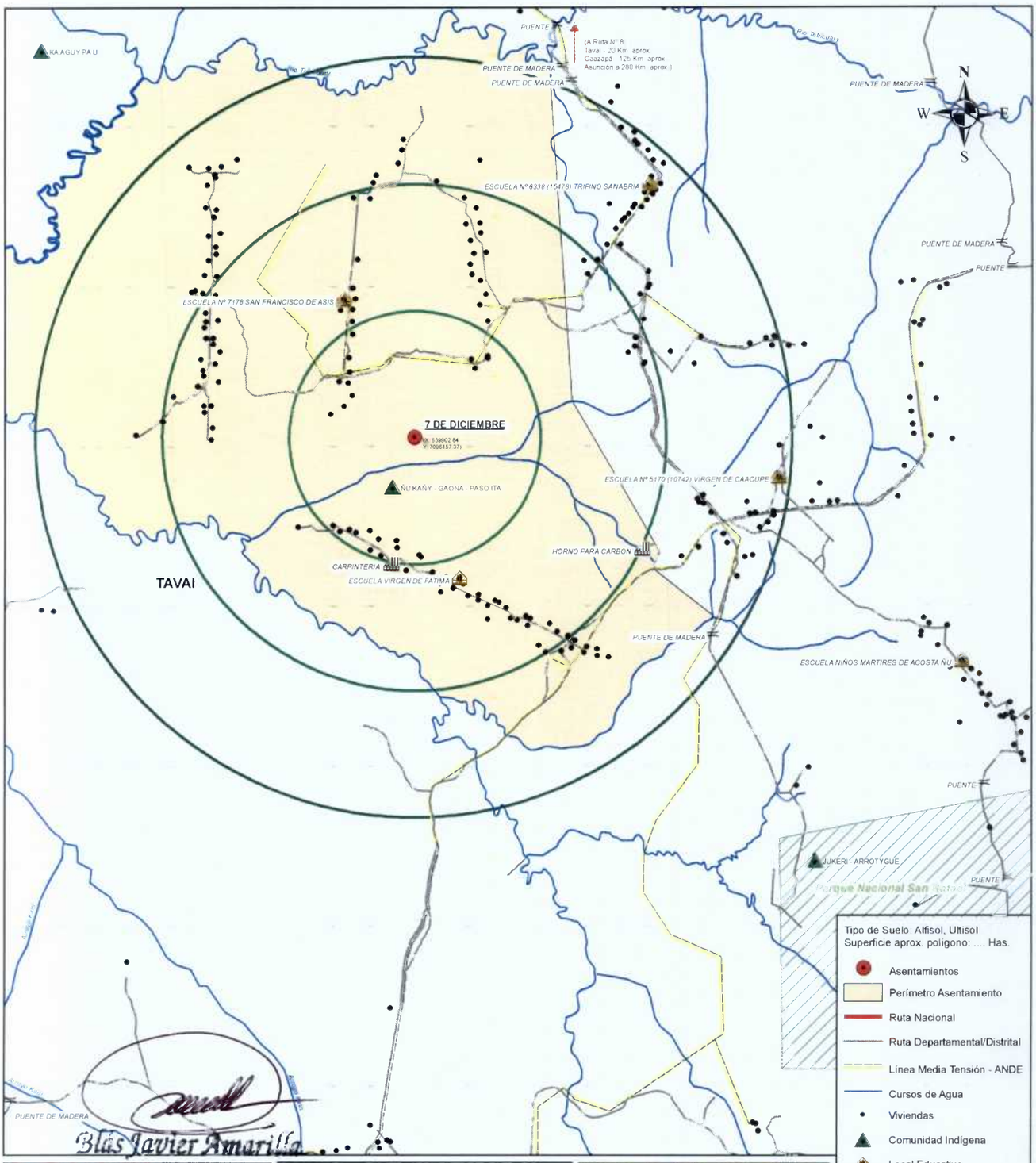

Ubicación Geográfica

Uso de Suelo

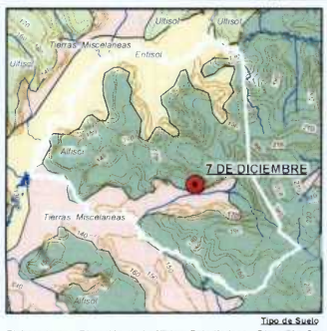

Tipo de Suelo

DEPARTAMENTO	DISTRITO	ASENTAMIENTO	SUPERFICIE	MINIMO	MAXIMO
CAAZAPA	TAVAI	7 DE DICIEMBRE	1.497 Has.	120	160

Elaborado por: Dirección de Análisis y Estadísticas - Dirección General de Planificación, SENAVITAT.
Fuente: Secretaría Técnica de Planificación, STP - Dirección General de Planificación, SENAVITAT.
Bases Cartográficas: Censo Nacional de Población y Vivienda 2012 - DGEEC, MOPC, MSPyBS, MEC, SEAM, STP, ERSSAN, ANDE

Blás Javier Amarilla
Arquitecto

Ing. Claudia González
Directora
Sembrando Oportunidades
SENAVITAT

SECRETARIA NACIONAL DE LA VIVIENDA Y EL HÁBITAT

GOBIERNO NACIONAL
Construyendo Juntos Un Nuevo Rumbo

PROGRAMA NACIONAL DE REDUCCION DE LA POBREZA EXTREMA
"SEMBRANDO OPORTUNIDADES"
ASENTAMIENTO SIDEPAR 7000 - DPTO. DE CAAGUAZU

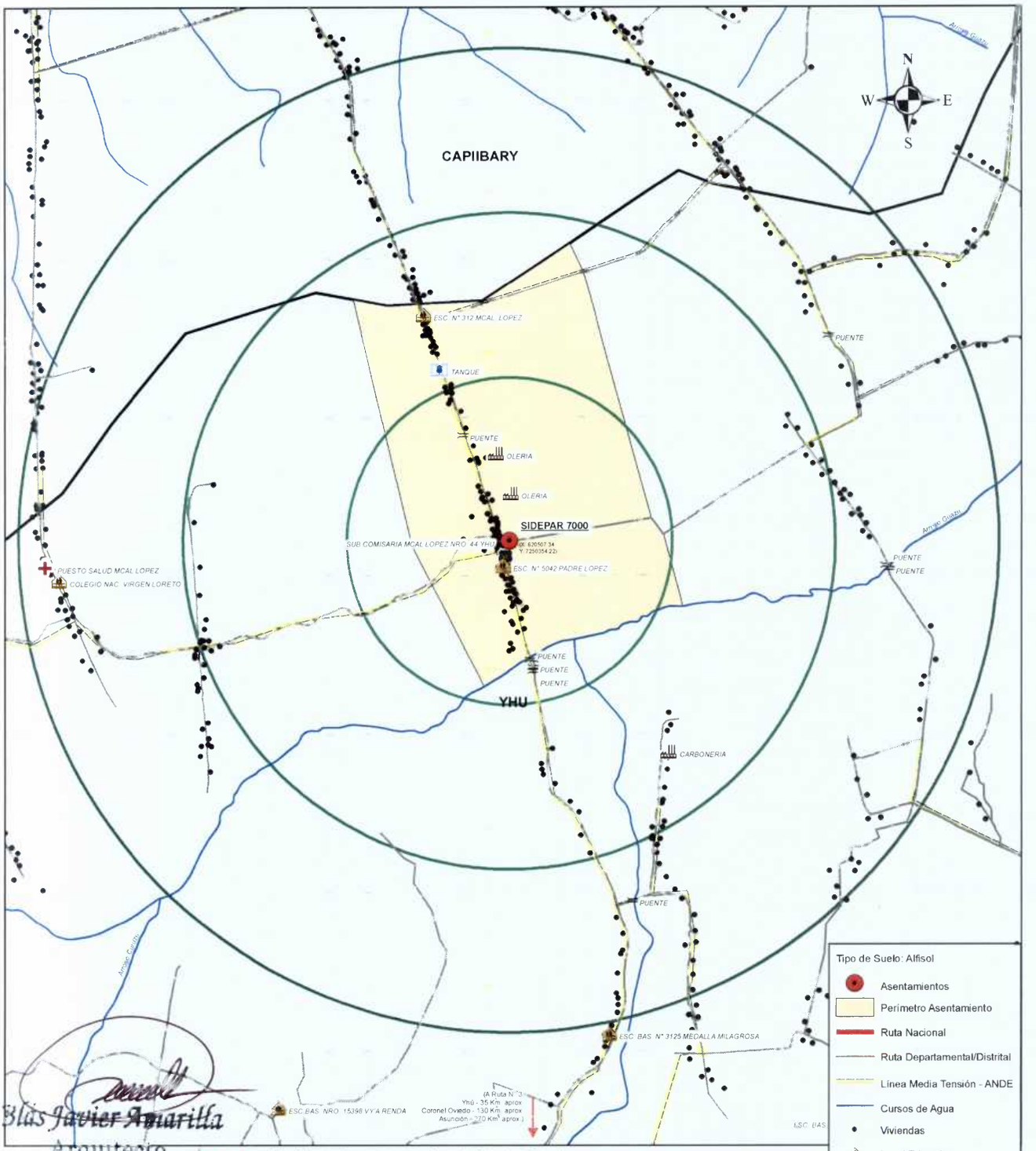

Ubicación Geográfica

Uso de Suelo

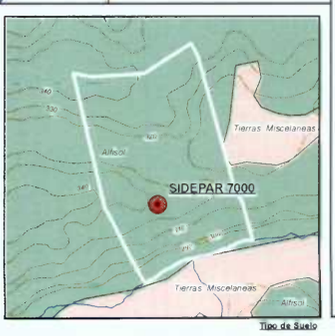

Tipo de Suelo

DEPARTAMENTO	DISTRITO	ASENTAMIENTO	SUPERFICIE	MINIMO	MAXIMO
CAAGUAZU	YHU	SIDEPAR 7000	10.879 Has.	140	200

Elaborado por: Dirección de Análisis y Estadísticas - Dirección General de Planificación, SENAVITAT
Fuente: Secretaria Técnica de Planificación, STP - Dirección General de Planificación, SENAVITAT
Bases Cartográficas: Censo Nacional de Población y Vivienda 2012 - DGEEC, MOPC, MSPyBS, MEC, SEAM, STP, ERSSAN, ANDE.

Blás Javier Amarilla
Arquitecto

Ing. Claudia González
Directora
Sembrando Oportunidades
SENAVITAT