PROYECTO DE EMPEDRADO



N

Coordenadas:
-25.368108, -57.380211

PLANTA DE LOCALIZACIÓN

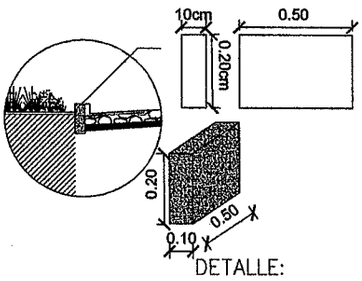

DETALLE:
CORDÓN BAJO

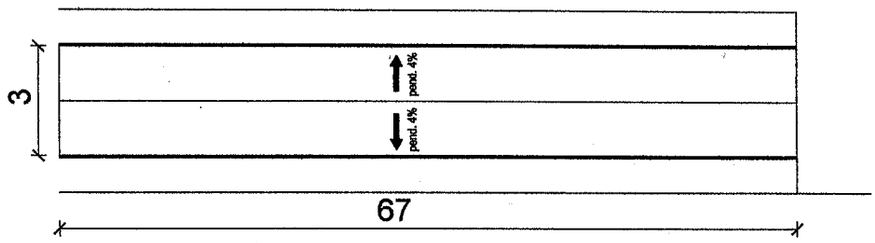

PLANTA DE LA CALLE

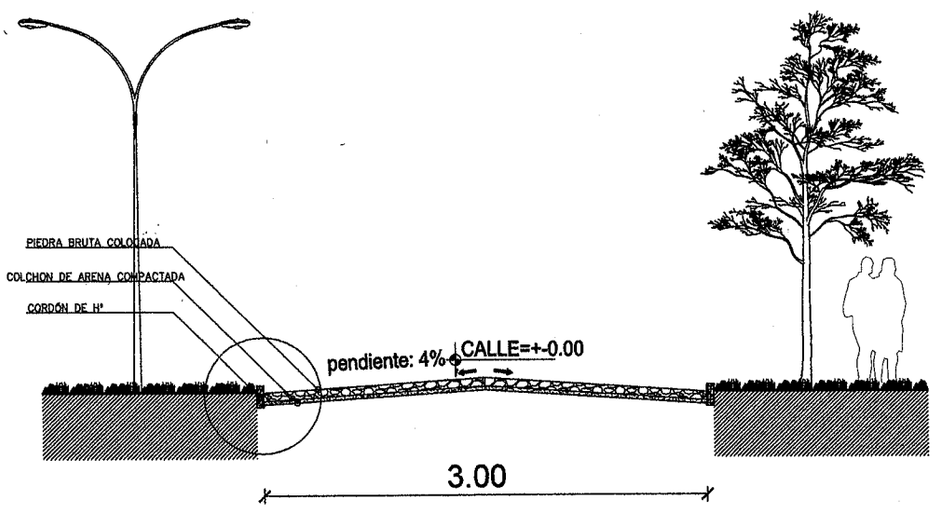

CORTE DE LA CALLE

PROYECTO DE EMPEDRADO

CALLE:Calle del Puesto de Salud- Mbocayaty Norte

RESPONSABLE: MUNICIPALIDAD DE ITAUGUA

MUNICIPALIDAD DE ITAUGUÁ · DEPARTAMENTO DE OBRAS ·

Arq. Floria L. Piris
Reg. Prof. N° 253
Directora de Obras

LUGAR:Puesto de Salud Mbocayaty Norte
DISTRITO: Itauguá

LONGITUD DEL TRAMO: 67m
ANCHO DE LA CALZADA: 3 m
CORDÓN: 50 X 20 X 10 Cm

SUPERF. TOTAL:201m^2

PROYECTO DE EMPEDRADO

N

Coordenadas:
-25.388760, -57.396463

PLANTA DE LOCALIZACIÓN

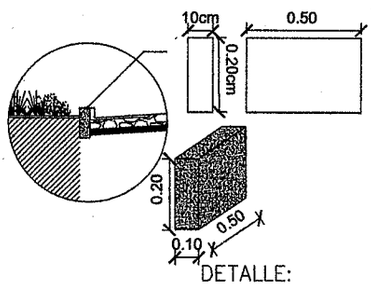

DETALLE:
CORDÓN BAJO

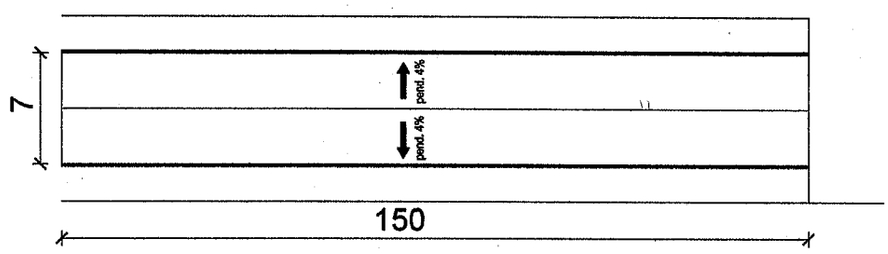

PLANTA DE LA CALLE

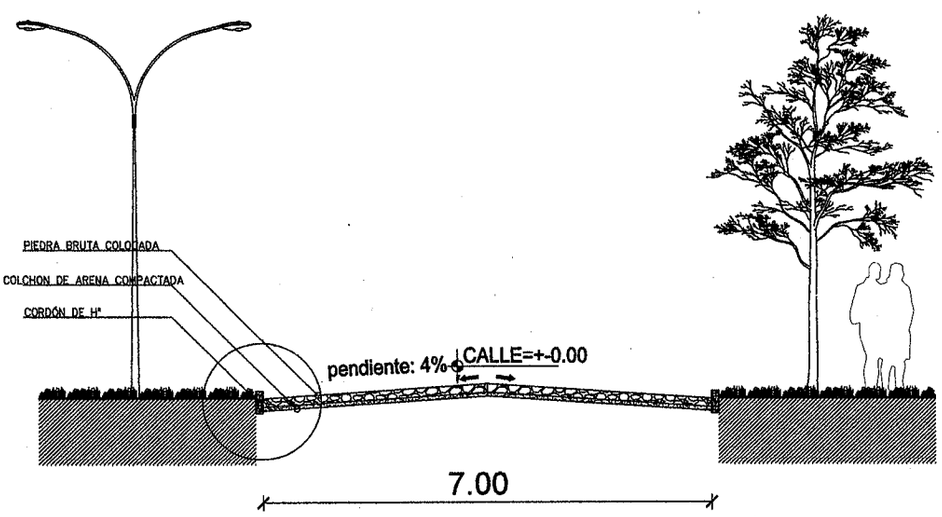

CORTE DE LA CALLE

PROYECTO DE EMPEDRADO

CALLE:Continuacion- Salvador del Mundo- Mboiy

RESPONSABLE: MUNICIPALIDAD DE ITAUGUA

MUNICIPALIDAD DE ITAUGUA • DEPARTAMENTO DE OBRAS •

Arq. Flora L. Piris
Reg. Prof. N° 253
Directora de Obras

LUGAR:Salvador del Mundo Mboiy

DISTRITO: Itauguá

LONGITUD DEL TRAMO: 150m

ANCHO DE LA CALZADA: 7 m

CORDÓN: 50 X 20 X 10 Cm

SUPERF. TOTAL:1.050m^2

PROYECTO DE EMPEDRADO



N

Coordenadas:
-25.378291, -57.374649

PLANTA DE LOCALIZACIÓN

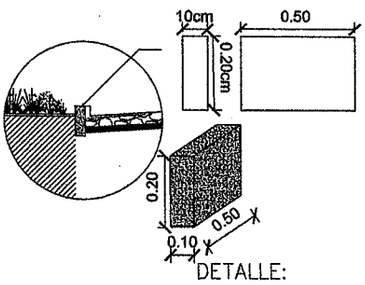

DETALLE:
CORDÓN BAJO

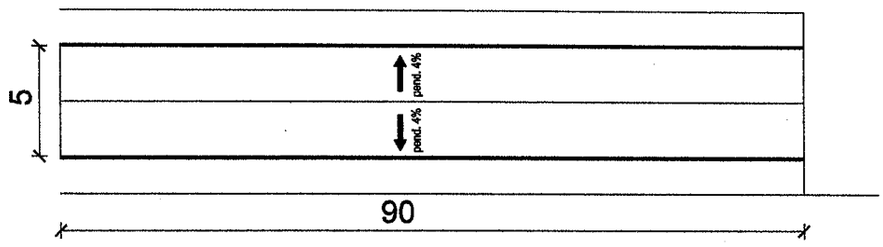

PLANTA DE LA CALLE

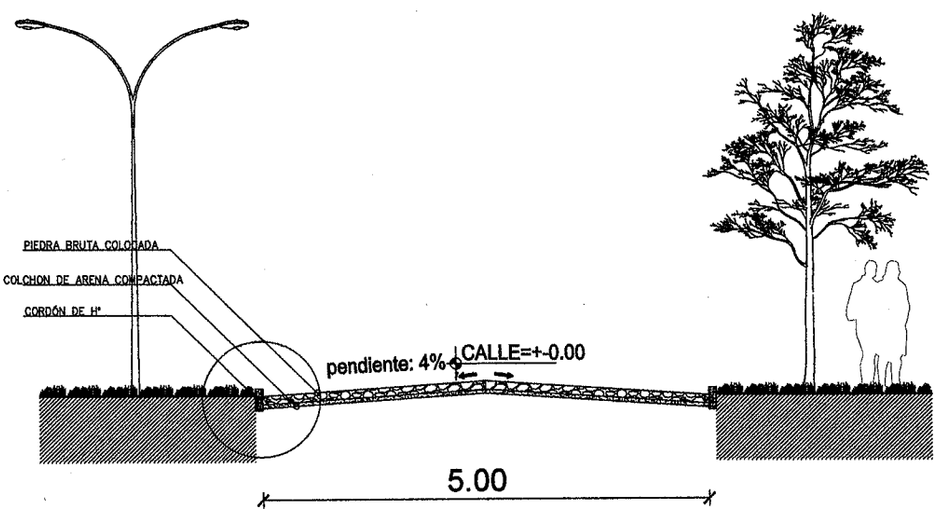

CORTE DE LA CALLE

PROYECTO DE EMPEDRADO

CALLE:Continuacion B° San Roque Mbocayaty N.

RESPONSABLE: MUNICIPALIDAD DE ITAUGUA

MUNICIPALIDAD DE ITAUGUÁ · DEPARTAMENTO DE OBRAS ·

Arq. Gloria L. Pires
Reg. Prof. N° 255
Directora de Obras

LUGAR:San Roque- Mbocayaty Norte

DISTRITO: Itauguá

LONGITUD DEL TRAMO: 90m
ANCHO DE LA CALZADA: 5 m
CORDÓN: 50 X 20 X 10 Cm

SUPERF. TOTAL:450m^2

PROYECTO DE EMPEDRADO

N

Coordenadas:
-25.375313, -57.384848

PLANTA DE LOCALIZACIÓN

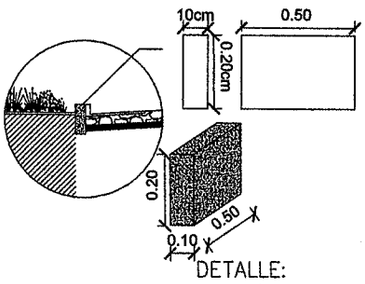

DETALLE:
CORDÓN BAJO

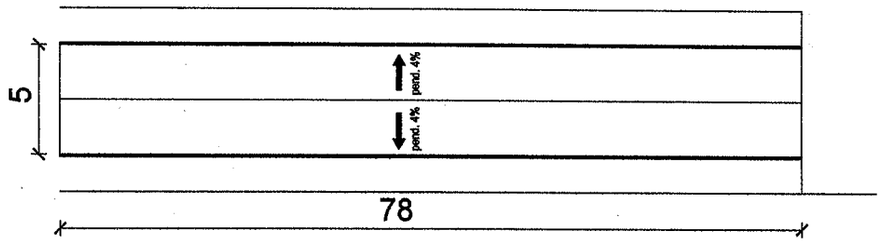

PLANTA DE LA CALLE

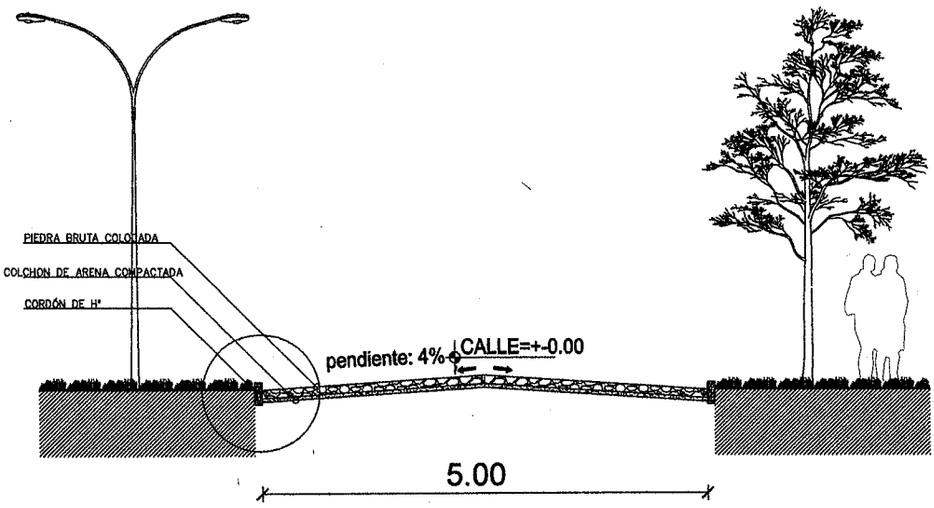

CORTE DE LA CALLE

PROYECTO DE EMPEDRADO

CALLE:Comision 26 de Octubre Villa Alta

RESPONSABLE: MUNICIPALIDAD DE ITAUGUA

MUNICIPALIDAD DE ITAUGUA · DEPARTAMENTO DE OBRAS ·

Arq. Flora L. Piris
Reg. Prof. Nº 253
Directora de Obras

LUGAR:Villa Alta

DISTRITO: Itauguá

LONGITUD DEL TRAMO: 78m
ANCHO DE LA CALZADA: 5 m
CORDÓN: 50 X 20 X 10 Cm

SUPERF. TOTAL:390m^2

PROYECTO DE EMPEDRADO



N

Coordenadas:
-25.393655, -57.386540

PLANTA DE LOCALIZACIÓN

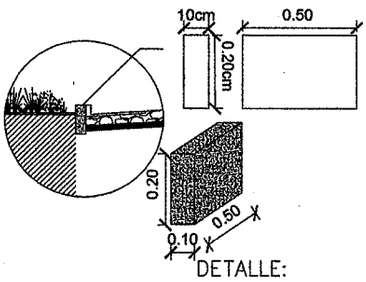

DETALLE:
CORDÓN BAJO

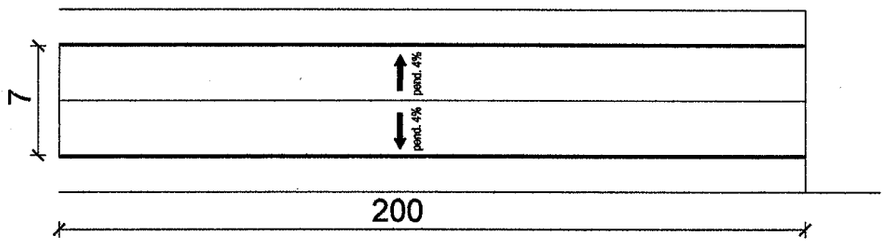

PLANTA DE LA CALLE

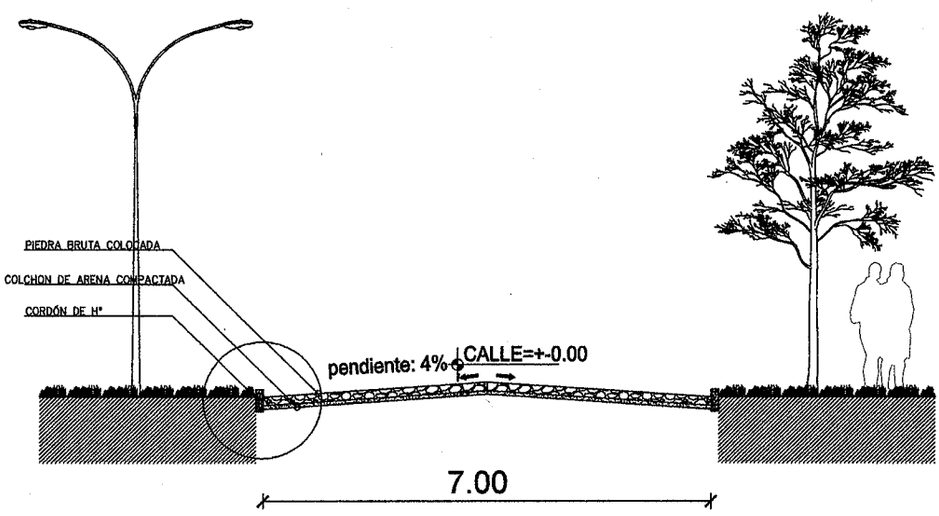

CORTE DE LA CALLE

PROYECTO DE EMPEDRADO

CALLE:Conavi Mboiy Manzana 15 y 16

RESPONSABLE: MUNICIPALIDAD DE ITAUGUA

MUNICIPALIDAD DE ITAUGUA · DEPARTAMENTO DE OBRAS

Arq. Florid L.
Reg. Prof. N° 253
Directora de Obras

LUGAR:Conavi km 25

DISTRITO: Itauguá

LONGITUD DEL TRAMO: 200m
ANCHO DE LA CALZADA: 7.00 m
CORDÓN: 50 X 20 X 10 Cm

SUPERF. TOTAL:1400m^2