PERFIL LONGITUDINAL
ESCALA HORIZONTAL: 1/1000
ESCALA VERTICAL: 1/100

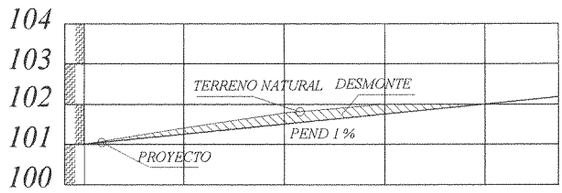

PROGRESIVA	00+000	25.00	00+025	25.00	00+050	25.00	00+075	25.00	00+100	15.00	00+115
RAZANTE DEL TERRENO	101.00		101.45		101.77		102.00		102.00		102.15
RAZANTE DEL PROYECTO	101.00		101.25		101.50		101.75		102.00		102.15

PLANIMETRIA



A: PAVIMENTO TIPO EMPEDRADO	LUGAR: COMPAÑIA 6ª	DISTRITO: CAPIATA	2012	NM
MUNICIPALIDAD DE CAPIATA	TRAMO: 2292, 2293 y 3324 BARRIO: RETIRO	DEPTO DE INFRAESTRUCTURA PUBLICA Y SERVICIOS		

CIPAR-CÑIA. CITRICOLA DEL PY.
ESC. DE PRACTICA LA ESTRELLA
OMBU
VICE PRESIDENTE SANCHEZ
BERNARDINO CABALLERO
CERRO CORA
HALON
9239
9267
9269
9336
3968
3969
3324
3323
3322
3321
1262
1265
1263
1290
9243
9244
9292
9293
9326
MUNICIPALIDAD
ARQ. MANOLO A. DUARTE
Director Infraestructura Pública y Servicios
Municipalidad de Capiatá
AVENIDA PEDRO

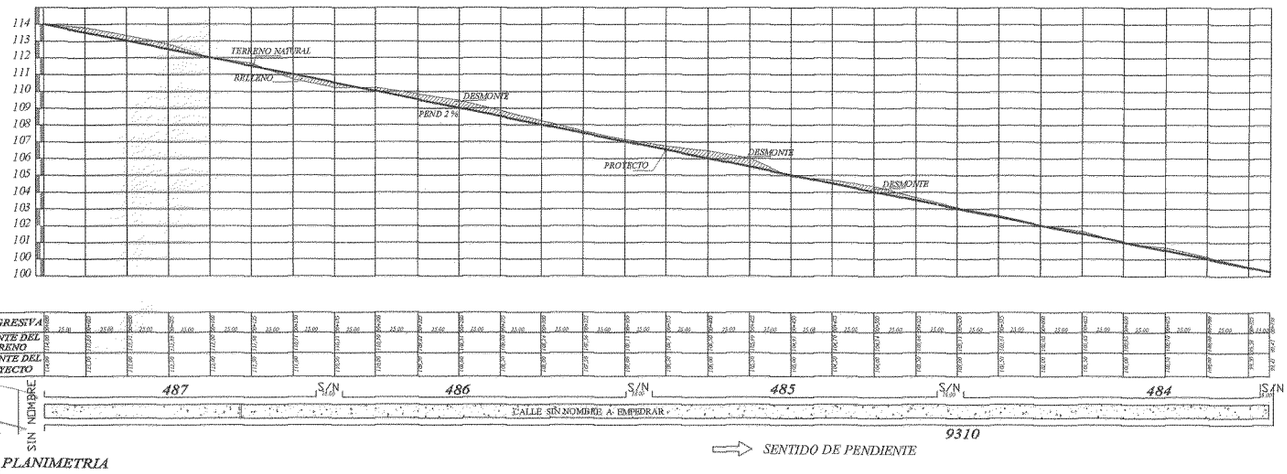

PLANIMETRIA

PERFIL LONGITUDINAL
ESCALA HORIZONTAL: 1/3000
ESCALA VERTICAL: 1/300

NTO TIPO EMPEDRADO AD DE CAPIATA	LUGAR: COMPAÑIA 18 LOMA BARRERO TRAMO : 487, 486, 485, 484 y 9310 BARRIO: VISTA ALEGRE-FRACCION TOKIO	DISTRITO: CAPIATA DEPARTAMENTO DE OBRAS Y PROYECTOS	2010	NM


4000
4002
4003
4004
481
482
483
484
485
486
9310
9347
9348
9349
392
393
408
407
403
402
400
399
398
397
409
MUNICIPALIDAD DE CAPIATA
ALCI. MARCO A. CONTE