PERFIL LONGITUDINAL
ESCALA HORIZONTAL: 1/1000
ESCALA VERTICAL: 1/100

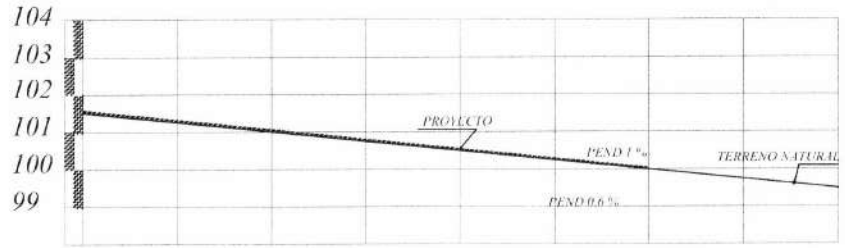


| PROGRESIVA | 00+000 | 25.00 | 00+025 | 25.00 | 00+050 | 25.00 | 00+075 | 25.00 | 00+100 | 25.00 | 00+125 | 25.00 | 00+150 | 25.00 | 00+175 | 25.00 | 00+200 |
|---|---|---|---|---|---|---|---|---|---|---|---|---|---|---|---|---|---|
| RASANTE DEL TERRENO | 101.50 | | 101.31 | | 101.12 | | 100.85 | | 100.54 | | 100.35 | | 100.00 | | 99.78 | | 99.48 |
| RASANTE DEL PROYECTO | 101.50 | | 101.25 | | 101.00 | | 100.75 | | 100.50 | | 100.25 | | 100.00 | | 99.75 | | 99.48 |

PLANIMETRIA




OBRA: PAVIMENTO TIPO EMPEDRADO

MUNICIPALIDAD DE CAPIATA

CALLE SIN NOMBRE

LUGAR: COMPAÑIA 2 COSTA SALINAS

DISTRITO: CAPIATA

DEPTO DE INFRESTRUCTURA PUBLICA Y SERVICIOS

2021

NM

MUNICIPALIDAD DE CAPIATA

DIRECCION DE INFRAESTRUCTURA PUBLICA Y SERVICIOS

DISEÑO DE PERFIL TRANSVERSAL

*TRAMO: CALLE SIN NOMBRE , CÑIA 2, COSTA SALINAS*

| | | |
|---|---|---|
| DETALLES CONSTRUCTIVOS | Lamina N° DC - 01 | Escala 1/50 |
| FECHA : FEBRERO 2021 | | |

# CORTE TRANSVERSAL

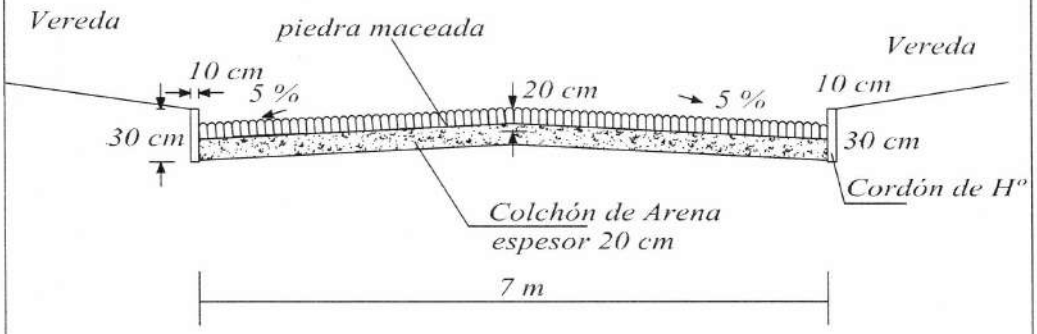


MUNICIPALIDAD DE CAPIATA
INFRAESTRUCTURA PUBLICA Y SERVICIOS

# PLANTA DE UBICACIÓN

ESCALA 1/1.000

| | | | |
|---|---|---|---|
| OBRA: CONSTRUCCIÓN DE EMPEDRADO | LUGAR : SIN NOMBRE ,COMPAÑIA 2 da. | 2.021 | N |
| | DEPARTAMENTO: CENTRAL DISTRITO:CAPIATÁ | | |
| DEPARTAMENTO DE INFRAESTRUCTURA PÚBLICA Y SERVICIOS | | | |

MUNICIPALIDAD DE CAPIATA
INFRAESTRUCTURA PUBLICA Y SERVICIOS

**COORDENADAS U.TM**

P1: X: 456.490 Y: 7.198.068

P2: X: 456.648 Y: 7.198.187

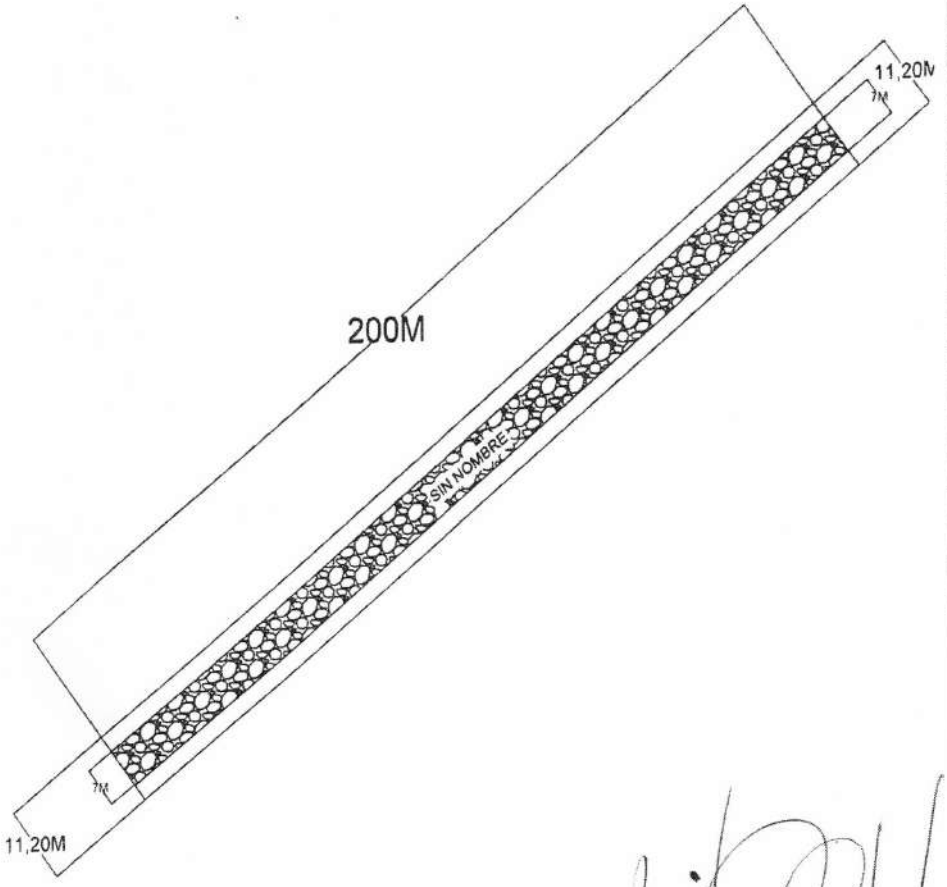


# PLANTA DE UBICACIÓN

ESCALA 1/3400

ING. MANOLO A. DUARTE
Infraestructura Pública y Servicios
Municipalidad de Capiatá

| | | |
|---|---|---|
| OBRA: PROYECTO EMPEDRADO | CÑIA 2DA, COSTA SALINAS | |
| | DEPARTAMENTO: CENTRAL DISTRITO. CAPIATA | 2020 |
| DEPARTAMENTO DE INFRAESTRUCTURA PUBLICA Y SERVICIOS | | |

MUNICIPALIDAD DE CAPIATA · INFRAESTRUCTURA PUBLICA Y SERVICIOS

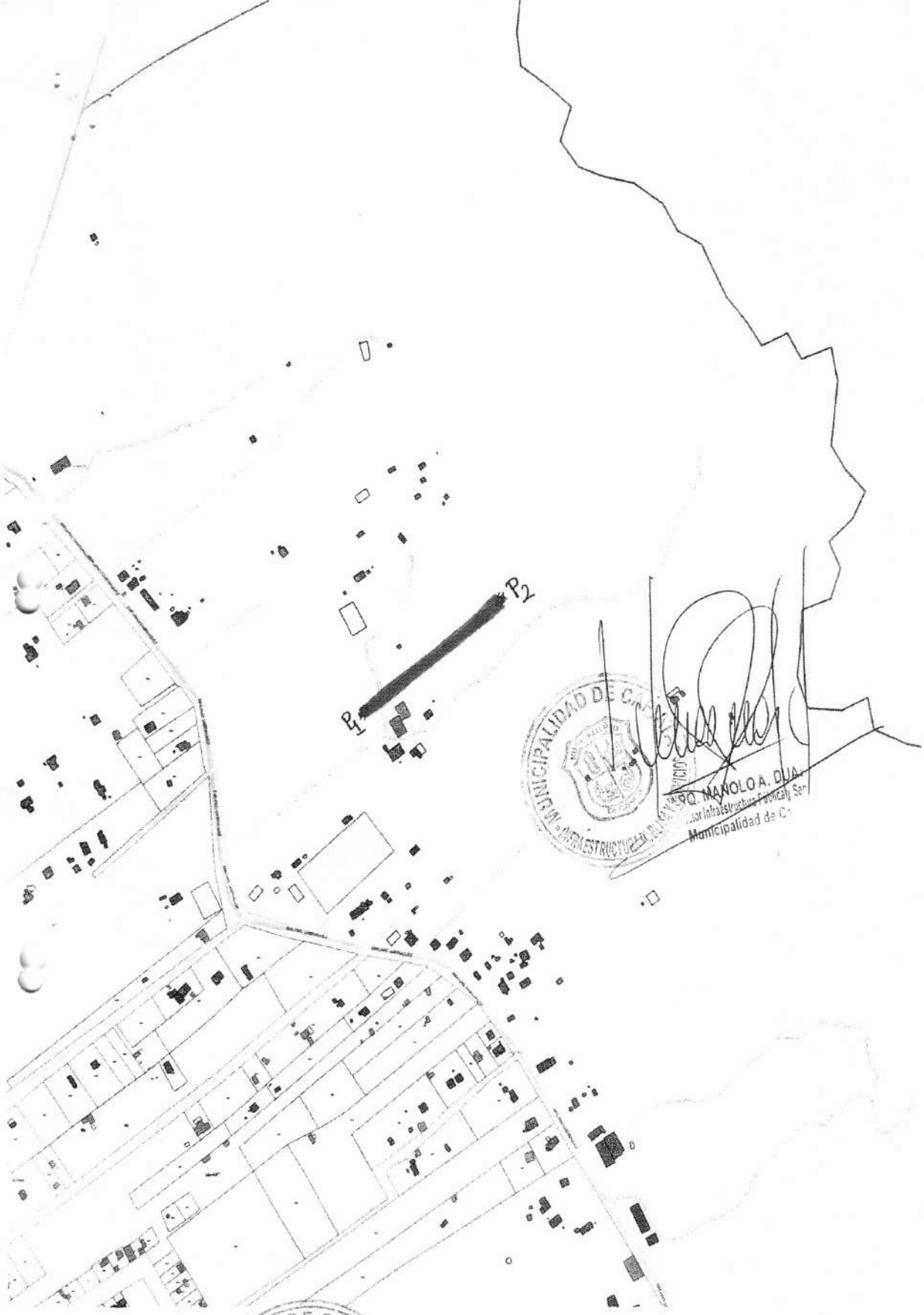


MUNICIPALIDAD DE CAPIATA
INFRAESTRUCTURA PUBLICA Y SERVICIOS

ING. MANOLO A. DUA
Director Infraestructura Pública y Ser
Municipalidad de C