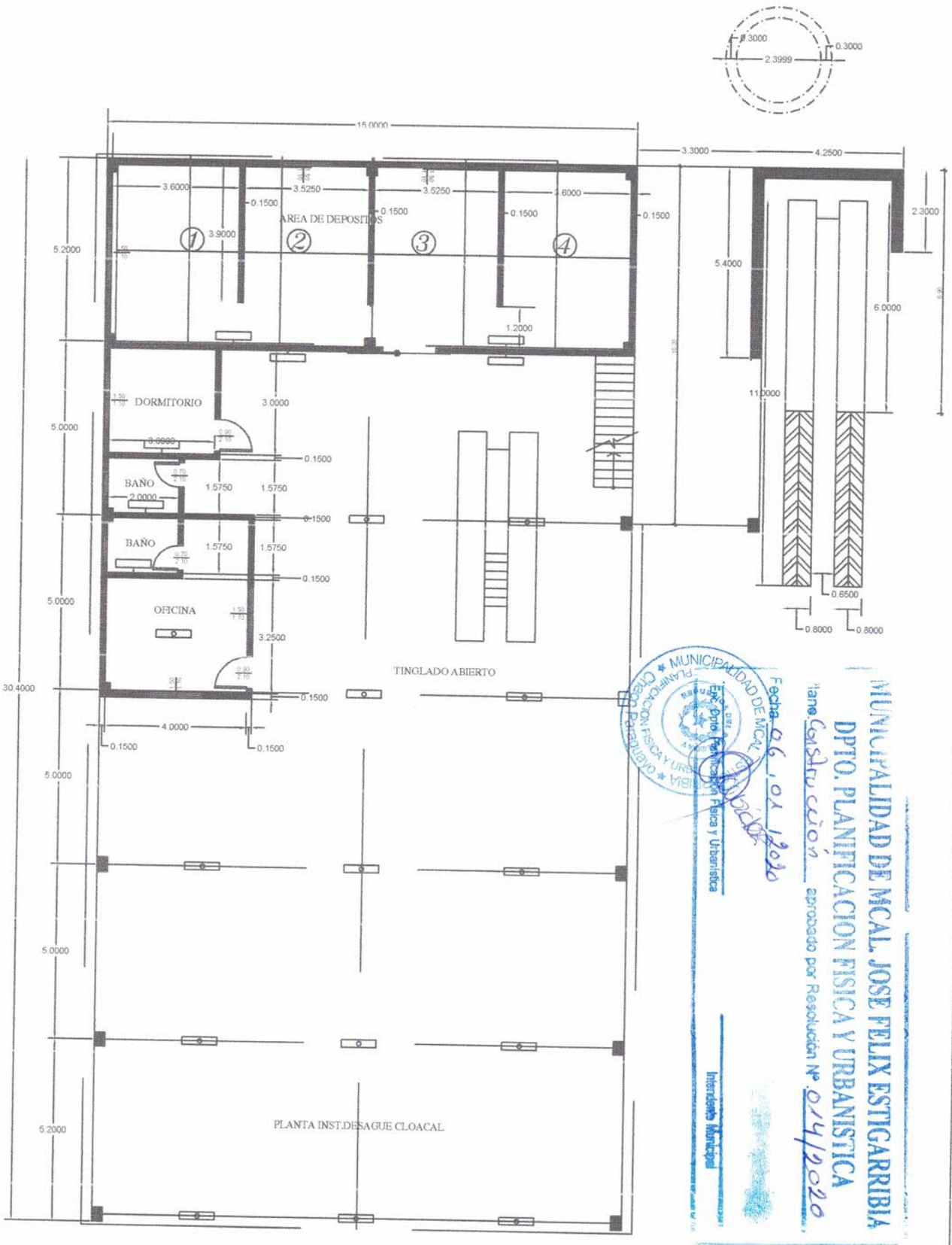

MUNICIPALIDAD DE MCAL. JOSE FELIX ESTIGARRIBIA
DPTO. PLANIFICACION FISICA Y URBANISTICA
Plano Construcción aprobado por Resolución Nº 014/2020
Fecha 06/01/2020
Enc. Dpto. Planificación Física y Urbanística
Intendente Municipal

PLANTA ARQUITECTÓNICA ESCALA 1:150

OBSERVACIÓN: LOS PLANOS CORRESPONDEN AL PROYECTO ANTERIOR, ACTUALIZADO CON REFORMA PROYECTADAS.

OBRAS COMPLEMENTARIAS DE LA CONSTRUCCION PARA TALLER Y DEPOSITO DE SERVICIOS GENERALES	LAM N° 01 10/03/2022
UBICACIÓN: AV. PAZ DEL CHACO Y FORTÍN NANAWA — PROPIETARIO: MUNICIPALIDAD DE MCAL. ESTIGARRIBIA	
PROYECTISTA: ARQ. FRANCISCO HUERTA — CONSTRUCTOR: — PAT. PROF.: — Sup. Terreno: 1.800 m²	
LOTE Nº: TERMINAL — PADRÓN N°: 171 — FINCA MATR. Nº: 10.383 — Sup. Construida: m² — Sup. a Refaccionar: 520,00 m²	
PROYECTISTA — CONSTRUCTOR — MUNICIPALIDAD — PROPIETARIO	

MUNICIPALIDAD DE MCAL. JOSE FELIX ESTIGARRIBIA
DPTO. PLANIFICACION FISICA Y URBANISTICA
Construcción aprobado por Resolución Nº 014/2020
06 ABR 2020
Planificación Física y Urbanística
Intendente Municipal
MUNICIPALIDAD DE MCAL. ESTIGARRIBIA PLANIFICACION FISICA Y URB. Chaco Paraguayo

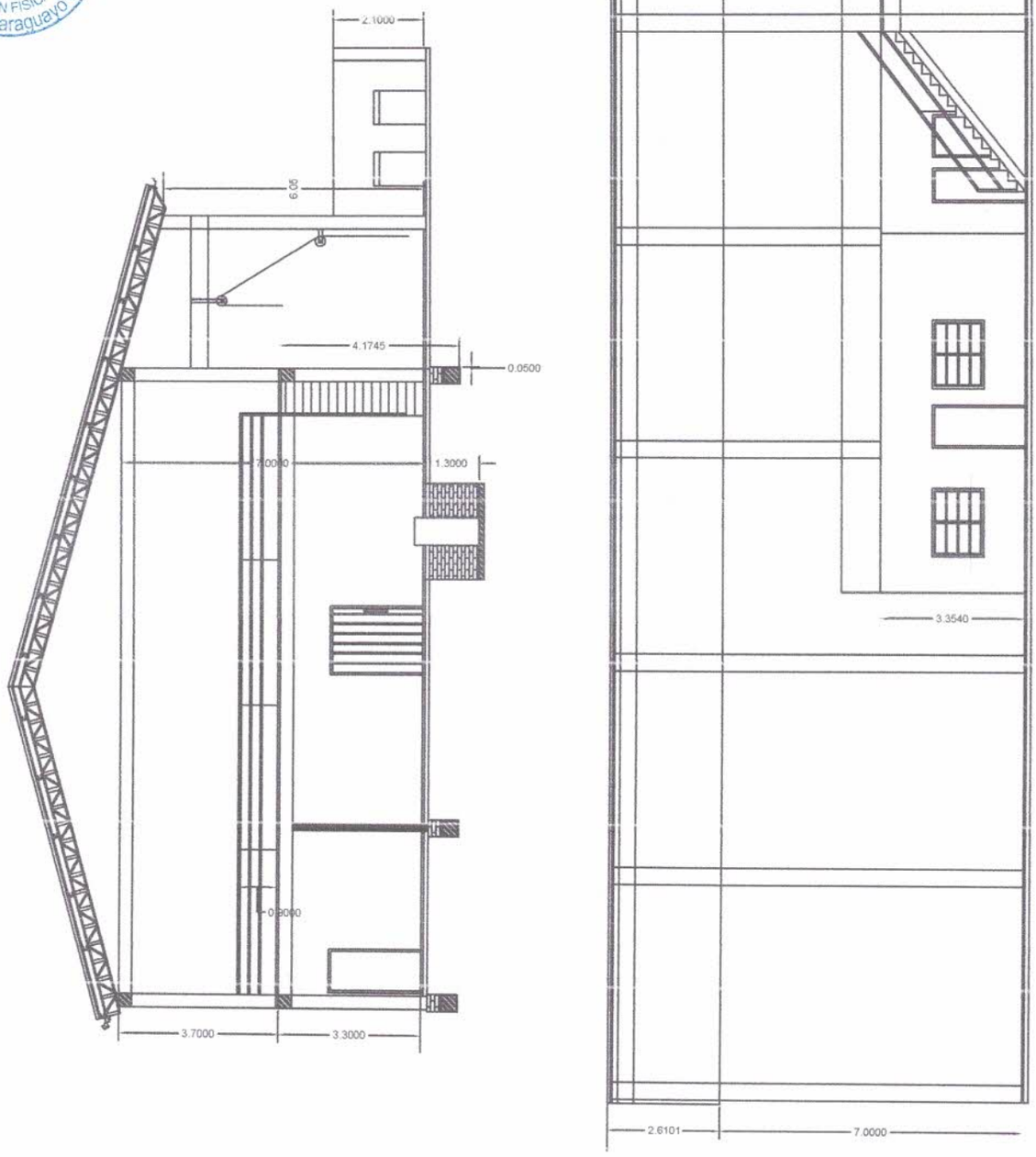

PLANTA ARQUITECTÓNICA ESCALA 1:150

OBSERVACIÓN: LOS PLANOS CORRESPONDEN AL PROYECTO ANTERIOR, ACTUALIZADO CON REFORMA PROYECTADAS.

OBRAS COMPLEMENTARIAS DE LA CONSTRUCCION PARA TALLER Y DEPOSITO DE SERVICIOS GENERALES	LAM N° 02 10/03/2022
UBICACIÓN: AV. PAZ DEL CHACO Y FORTÍN NANAWA — PROPIETARIO: MUNICIPALIDAD DE MCAL. ESTIGARRIBIA	
PROYECTISTA: ARQ. FRANCISCO HUERTA — CONSTRUCTOR: — PAT. PROF.: — Sup. Terreno: 1.800 m²	
LOTE Nº: TERMINAL — PADRÓN N°: 171 — FINCA MATR. Nº: 10.383 — Sup. Construida: m² — Sup. a Refaccionar: 520,00 m²	
PROYECTISTA — CONSTRUCTOR — MUNICIPALIDAD — PROPIETARIO	

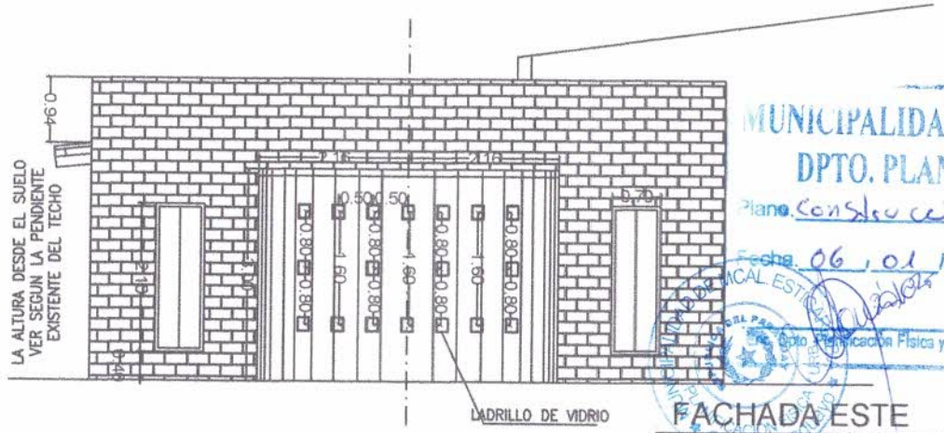

MUNICIPALIDAD DE MCAL. JOSE FELIX ESTIGARRIBIA
DPTO. PLANIFICACION FISICA Y URBANISTICA
Plano Construcción aprobado por Resolución Nº 014/2020
Fecha 06 / 01 / 2020
Dpto. Planificación Física y Urbanística
Intendente Municipal

FACHADA ESTE ESCALA 1:100

FACHADA - PROPUESTA ESC: 1/100.

FACHADA NORTE ESCALA 1:100

OBSERVACIÓN: LOS PLANOS CORRESPONDEN AL PROYECTO ANTERIOR

OBRAS COMPLEMENTARIAS DE LA CONSTRUCCION DE OFICINAS ADMINISTRATIVAS Y SALA DE REUNIONES DE LA JUNTA MUNICIPAL

LAM N° 02
10/03/2022

UBICACIÓN: AV. MCAL. JOSÉ FÉLIX ESTIGARRIBIA Y AV. 24 DE MAYO. PROPIETARIO: MUNICIPALIDAD DE MCAL. ESTIGARRIBIA

PROYECTISTA: FRANCISCO HUERTA CONSTRUCTOR: PAT. PROF.: Sup. Terreno: 2.500 m²

LOTE Nº: 06 y 08 MZ Nº: IV C. C. C.: 34-0037-07 FINCA MATR. Nº: 15080 Sup. Construida: m² Sup. a Refaccionar: 190,00 m²

PROYECTISTA CONSTRUCTOR MUNICIPALIDAD PROPIETARIO

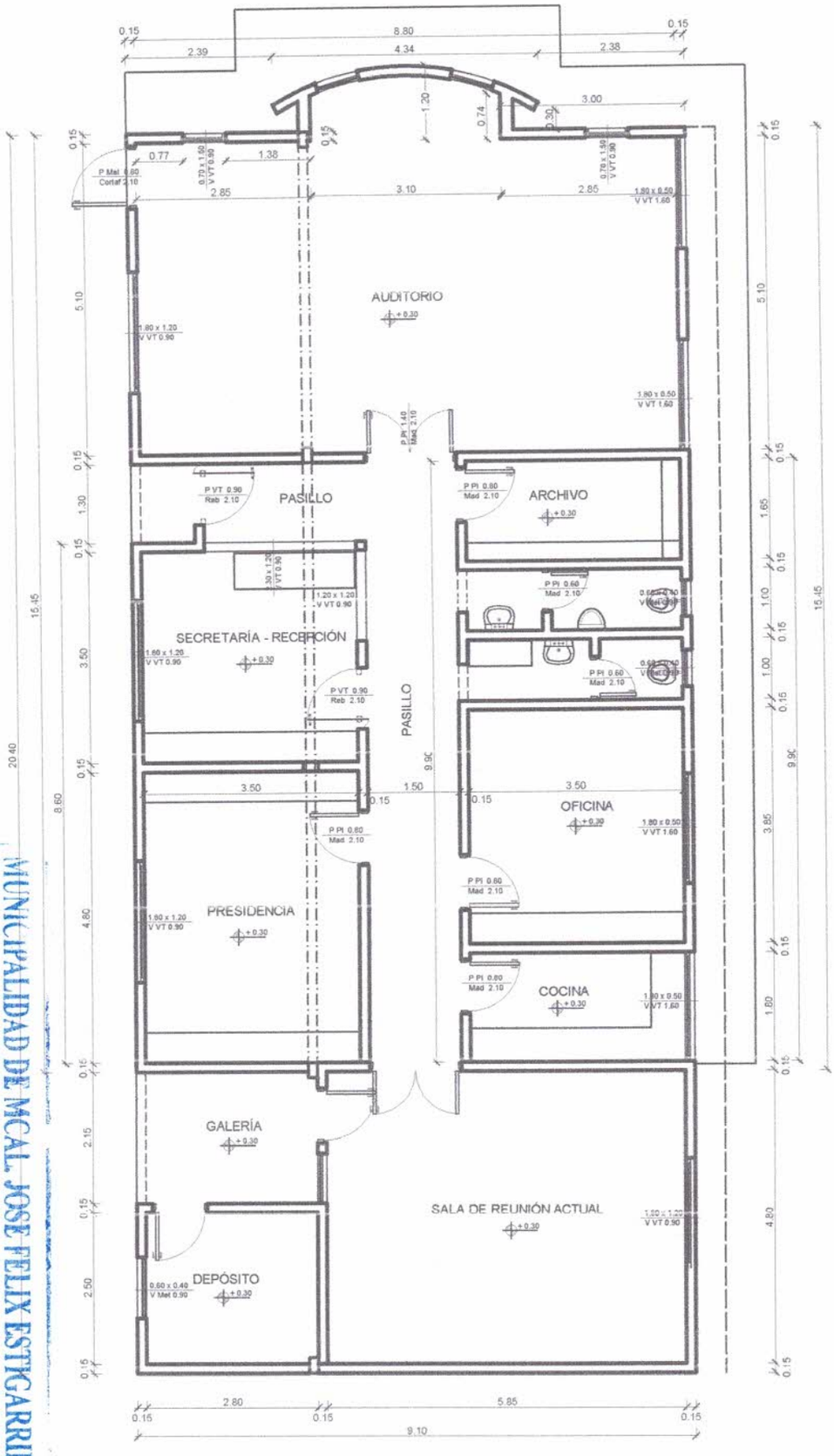

PLANTA ARQUITECTÓNICA ESCALA 1:100

OBSERVACIÓN: LOS PLANOS CORRESPONDEN AL PROYECTO ANTERIOR, ACTUALIZADO CON REFORMA PROYECTADAS.

MUNICIPALIDAD DE MCAL. JOSE FELIX ESTIGARRIBIA
DPTO. PLANIFICACION FISICA Y URBANISTICA
Plano Construcción aprobado por Resolución Nº 014/2020
Fecha 06/01/2020
Ing. Dpto. Planificación Física y Urbanística
Intendente Municipal

OBRAS COMPLEMENTARIAS DE LA CONSTRUCCION DE OFICINAS ADMINISTRATIVAS Y SALA DE REUNIONES DE LA JUNTA MUNICIPAL	LAM N° 01 10/03/2022
UBICACIÓN: AV. MCAL. JOSÉ FÉLIX ESTIGARRIBIA Y AV. 24 DE MAYO. PROPIETARIO: MUNICIPALIDAD DE MCAL. ESTIGARRIBIA	
PROYECTISTA: ARQ. FRANCISCO HUERTA CONSTRUCTOR: PAT. PROF.:	Sup. Terreno: 2.500 m²
LOTE Nº: 06 y 08 MZ Nº: IV C. C. C. : 34-0037-07 FINCA MATR. Nº: 15080 Sup. Construida: m²	Sup. a Refaccionar: 190,00 m²

PROYECTISTA CONSTRUCTOR MUNICIPALIDAD PROPIETARIO