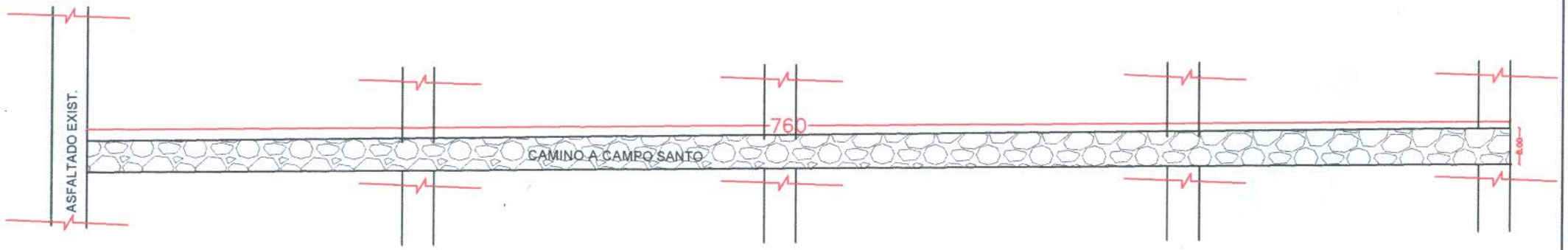

PROYECTO DE EMPEDRADO GOBERNACIÓN DE CAAGUAZU
PROYECTO: PAVIMENTO TIPO EMPEDRADO CON CORDÓN DE Hº
BARRIO: JUAN SINFORIANO BOGARIN - SAN JOAQUIN
LONGITUD: 760 mts ANCHO: 8.00 mts SUPERFICIE: 6.080 m2
COORDENADA: Lat. 25º 6´44.05´´ S Long. 56º 3´10.44´´O

DETALLE EMPEDRADO

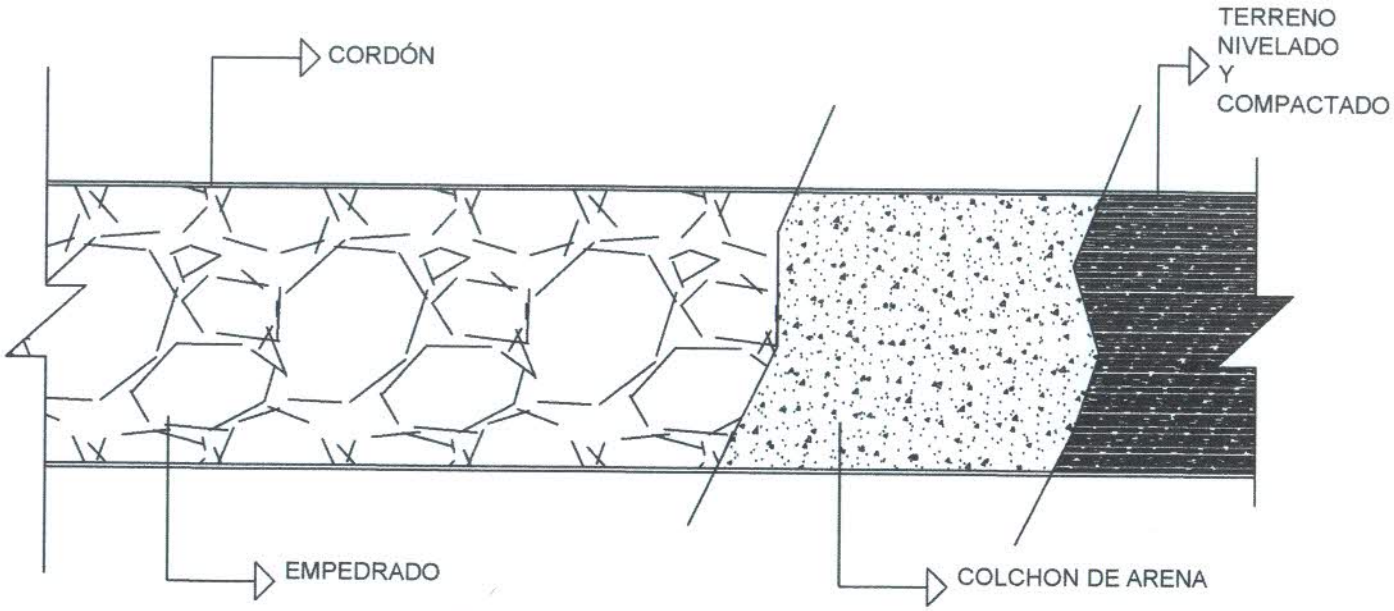

CORTE EMPEDRADO

DETALLE DE EMPEDRADO

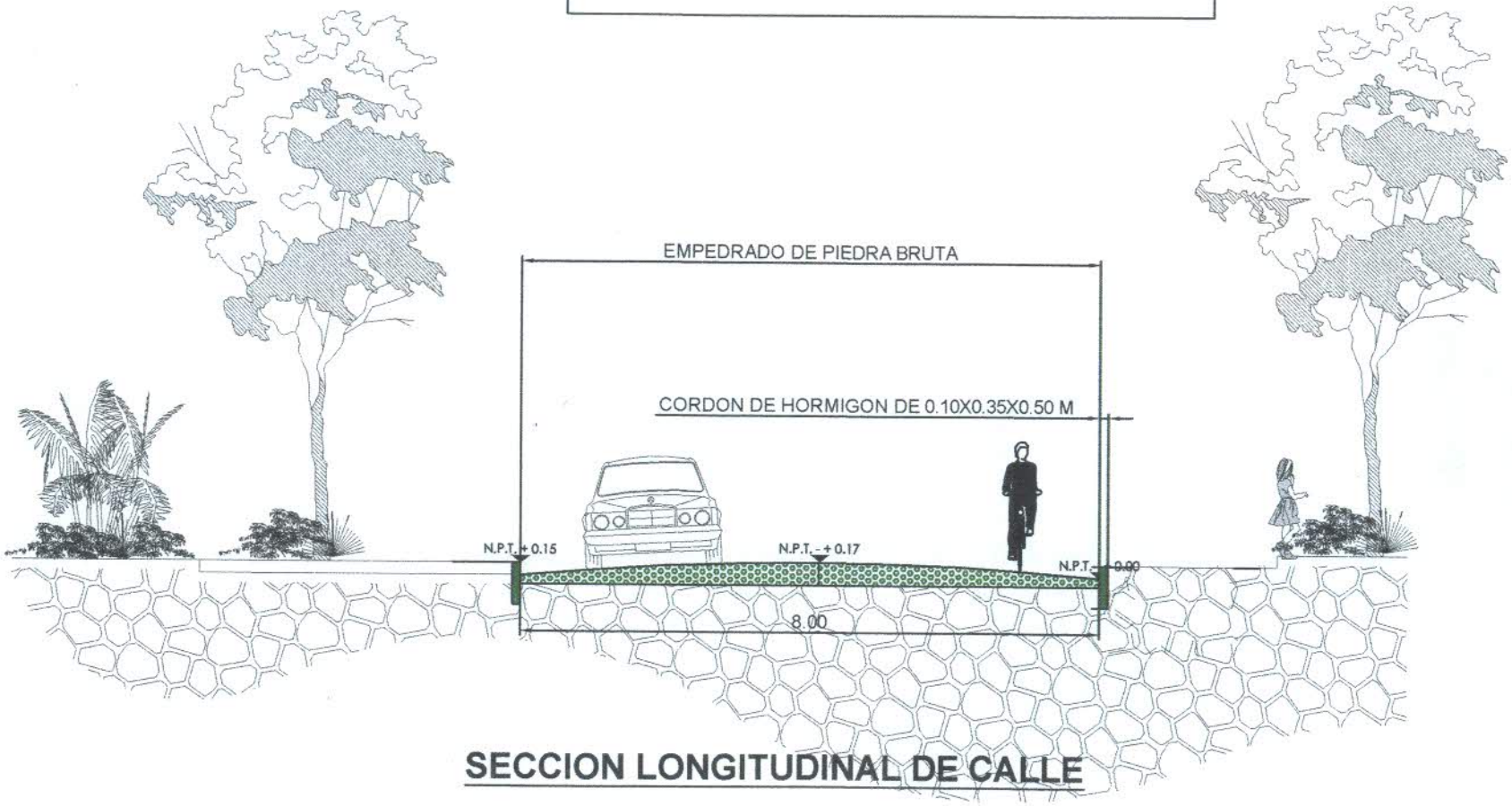

SECCION LONGITUDINAL DE CALLE

PROYECTO EMPEDRADO

EMPEDRADO LA SAN JOAQUIN

PROYECTO GOBERNACION V DEPARTAMENTO DE CAAGUAZÚ

PLANTA DE LOCALIZACION

DIRECCION: CAMINO A CAMPO SANTO CELANO – SAN JOAQUIN

PROYECTO: CONSTRUCCION DE EMPEDRADO CON CORDON DE H°

COORDENADA: Lat. 25° 6'44.05"S - Long. 56° 3'10.44"O

LONGITUD: 760ML

ANCHO DE EMPEDRADO: 8.00ML

SUP. A CONSTRUIR: 6.080 M2