SECRETARÍA NACIONAL DE LA VIVIENDA Y EL HÁBITAT

GOBIERNO NACIONAL
Construyendo el futuro hoy

PROGRAMA NACIONAL DE REDUCCION DE LA POBREZA EXTREMA
"SEMBRANDO OPORTUNIDADES"
ASENTAMIENTO HACHITA/KURURU'O - DPTO. DE SAN PEDRO

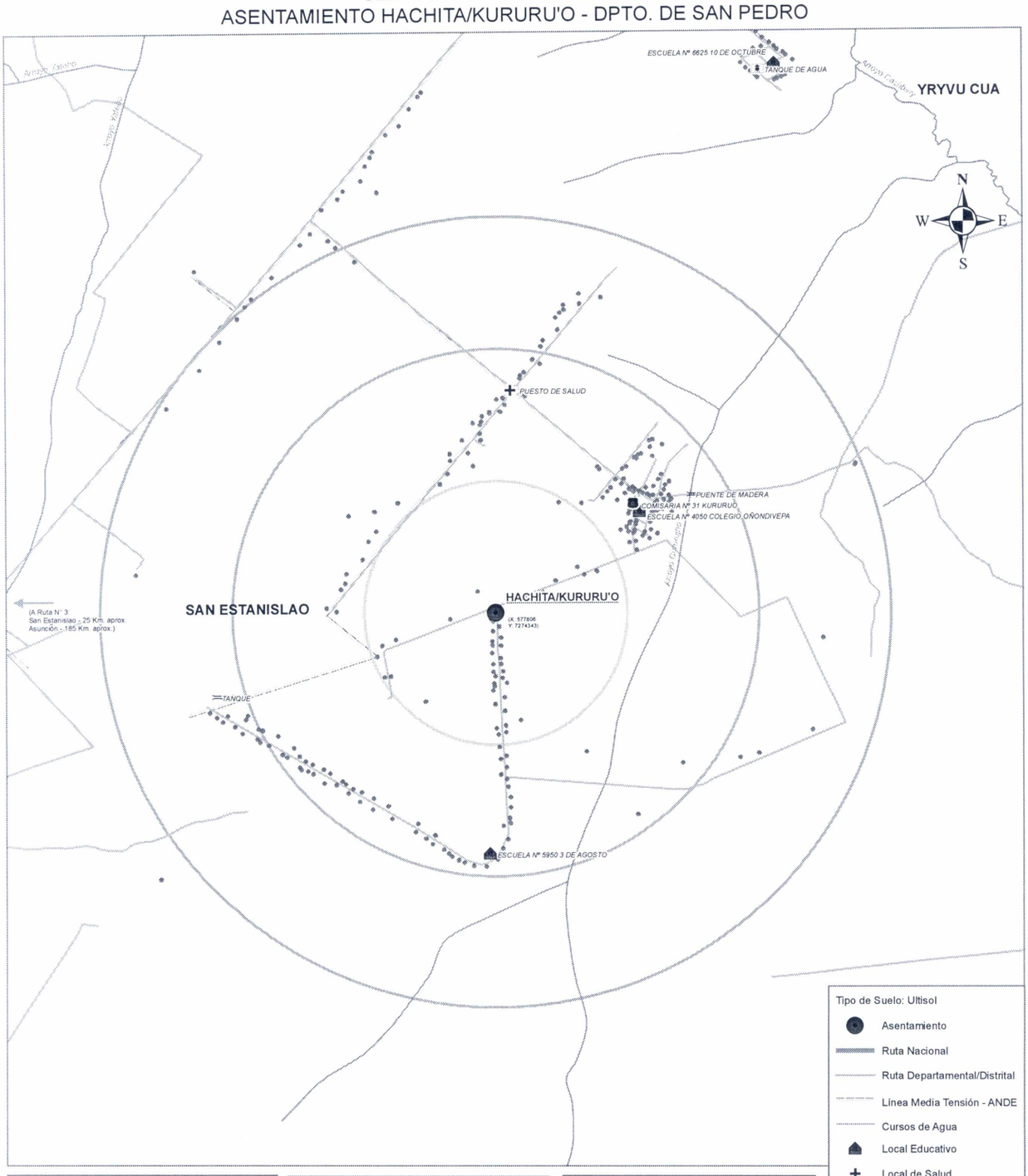

Tipo de Suelo: Ultisol

- Asentamiento
- Ruta Nacional
- Ruta Departamental/Distrital
- Línea Media Tensión - ANDE
- Cursos de Agua
- Local Educativo
- Local de Salud
- Comisaría
- Tanque/Pozo de Agua
- Fábrica/Industria
- Puente
- Viviendas
- Comunidad Indígena
- Área de Influencia 1000mts.
- Área de Influencia 2000mts.
- Área de Influencia 3000mts.

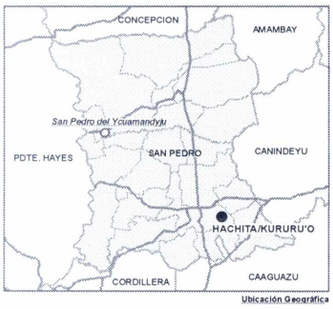

Ubicación Geográfica



Uso de Suelo

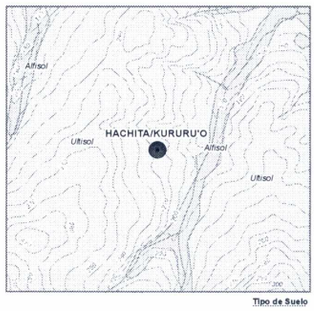

Tipo de Suelo

Elaborado por: Dirección de Planeamiento Territorial - Dirección General de Planificación Habitacional, SENAVITAT / Julio 2016.
Fuente: Unidad Nacional Ejecutora del Programa "Sembrando Oportunidades", SENAVITAT.
Bases Cartográficas: Censo Nacional de Población y Vivienda 2012 - DGEEC, MOPC, MSPyBS, MEC, SEAM, STP, ANDE.

Ing. Lelys Reyes Barboza
Coordinadora Técnica
Sembrando Oportunidades
SENAVITAT

MARIA MERCEDES FLORENTÍN S.
Prof. Arquitecta
UNE Sembrando Oportunidades
SENAVITAT

00000165

SECRETARIA NACIONAL DE LA VIVIENDA Y EL HÁBITAT

GOBIERNO NACIONAL
Construyendo el futuro hoy

PROGRAMA NACIONAL DE REDUCCION DE LA POBREZA EXTREMA
"SEMBRANDO OPORTUNIDADES"
ASENTAMIENTO PUERTO LA NIÑA - DPTO. DE SAN PEDRO

Tipo de Suelo: Alfisol

- Asentamiento
- Ruta Nacional
- Ruta Departamental/Distrital
- Línea Media Tensión - ANDE
- Cursos de Agua
- Viviendas
- Local Educativo
- Local de Salud
- Comisaría
- Tanque/Pozo de Agua
- Fábrica/Industria
- Puente
- Comunidad Indígena
- Área de Influencia 1000mts.
- Área de Influencia 2000mts.
- Área de Influencia 3000mts.

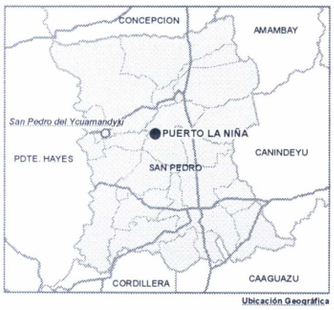

Ubicación Geográfica



Uso de Suelo

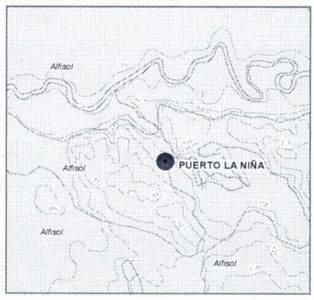

Tipo de Suelo

Elaborado por: Dirección de Planeamiento Territorial - Dirección General de Planificación Habitacional, SENAVITAT / Julio 2016.
Fuente: Unidad Nacional Ejecutora del Programa "Sembrando Oportunidades", SENAVITAT.
Bases Cartográficas: Censo Nacional de Población y Vivienda 2012 - DGEEC, MOPC, MSPyBS, MEC, SEAM, STP, ANDE.

Ing. Lelys Reyes Barboza
Coordinadora Técnica
Sembrando Oportunidades
SENAVITAT

MARIA MERCEDES FLORENTIN S.
Prof. Arquitecta
UNE Sembrando Oportunidades
SENAVITAT

00000160

SECRETARIA NACIONAL DE LA VIVIENDA Y EL HÁBITAT

GOBIERNO NACIONAL
Construyendo Juntos Un Nuevo Rumbo

PROGRAMA NACIONAL DE REDUCCION DE LA POBREZA EXTREMA
"SEMBRANDO OPORTUNIDADES"
ASENTAMIENTO JAGUARETE FOREST - DPTO. DE SAN PEDRO

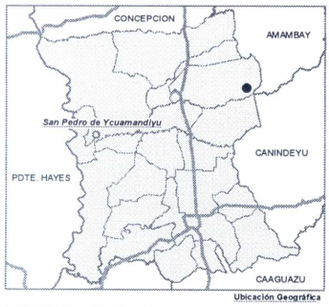

Ubicación Geográfica


Uso de Suelo

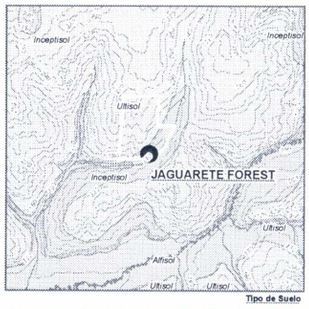

Tipo de Suelo

DEPARTAMENTO	DISTRITO	ASENTAMIENTO	SUPERFICIE	MINIMO	MAXIMO
SAN PEDRO	SANTA ROSA DEL AGUARAY	JAGUARETE FOREST	9.368 Has.	100	200

Elaborado por: Dirección de Análisis y Estadísticas - Dirección General de Planificación, SENAVITAT
Fuente: Secretaría Técnica de Planificación, STP - Dirección General de Planificación, SENAVITAT.
Bases Cartográficas: Censo Nacional de Población y Vivienda 2012 - DGEEC, MOPC, MSPyBS, MEC, SEAM, STP, ERSSAN, ANDE.

Ing. Leiys Reyes Barboza
Coordinadora Técnica
Sembrando Oportunidades
SENAVITAT

MARIA MERCEDES FLORENTIN S.
Prof. Arquitecta
UNE Sembrando Oportunidades
SENAVITAT

00000167

SECRETARÍA NACIONAL DE LA VIVIENDA Y EL HÁBITAT

GOBIERNO NACIONAL
Construyendo Juntos Un Nuevo Rumbo

PROGRAMA NACIONAL DE REDUCCION DE LA POBREZA EXTREMA
"SEMBRANDO OPORTUNIDADES"
ASENTAMIENTO JAGUARETE FOREST - DPTO. DE SAN PEDRO

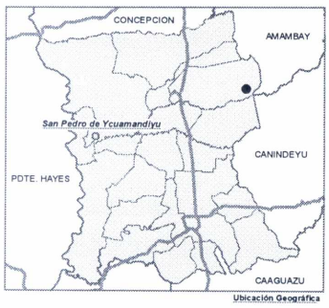

Ubicación Geográfica

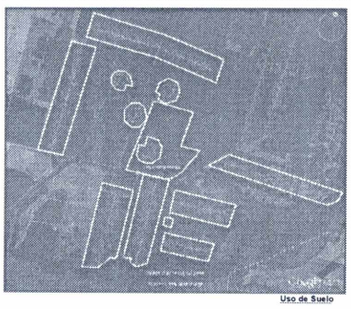

Uso de Suelo

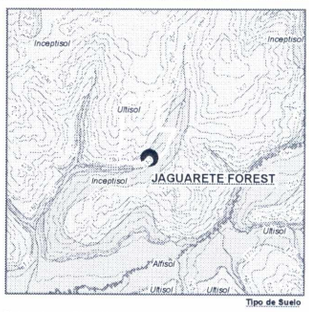

Tipo de Suelo

DEPARTAMENTO	DISTRITO	ASENTAMIENTO	SUPERFICIE	MINIMO	MAXIMO
SAN PEDRO	SANTA ROSA DEL AGUARAY	JAGUARETE FOREST	9.368 Has.	100	200

Elaborado por: Dirección de Análisis y Estadísticas - Dirección General de Planificación, SENAVITAT
Fuente: Secretaría Técnica de Planificación, STP - Dirección General de Planificación, SENAVITAT.
Bases Cartográficas: Censo Nacional de Población y Vivienda 2012 - DGEEC, MOPC, MSPyBS, MEC, SEAM, STP, ERSSAN, ANDE.

Ing. Lelys Reyes Barboza
Coordinadora Técnica
Sembrando Oportunidades
SENAVITAT

MARÍA MERCEDES FLORENTÍN S.
Prof. Arquitecta
UNE Sembrando Oportunidades
SENAVITAT

00000168

SECRETARIA NACIONAL DE LA VIVIENDA Y EL HÁBITAT

GOBIERNO NACIONAL
Construyendo el futuro hoy

PROGRAMA NACIONAL DE REDUCCION DE LA POBREZA EXTREMA
"SEMBRANDO OPORTUNIDADES"
ASENTAMIENTO KORORO'I - DPTO. DE SAN PEDRO

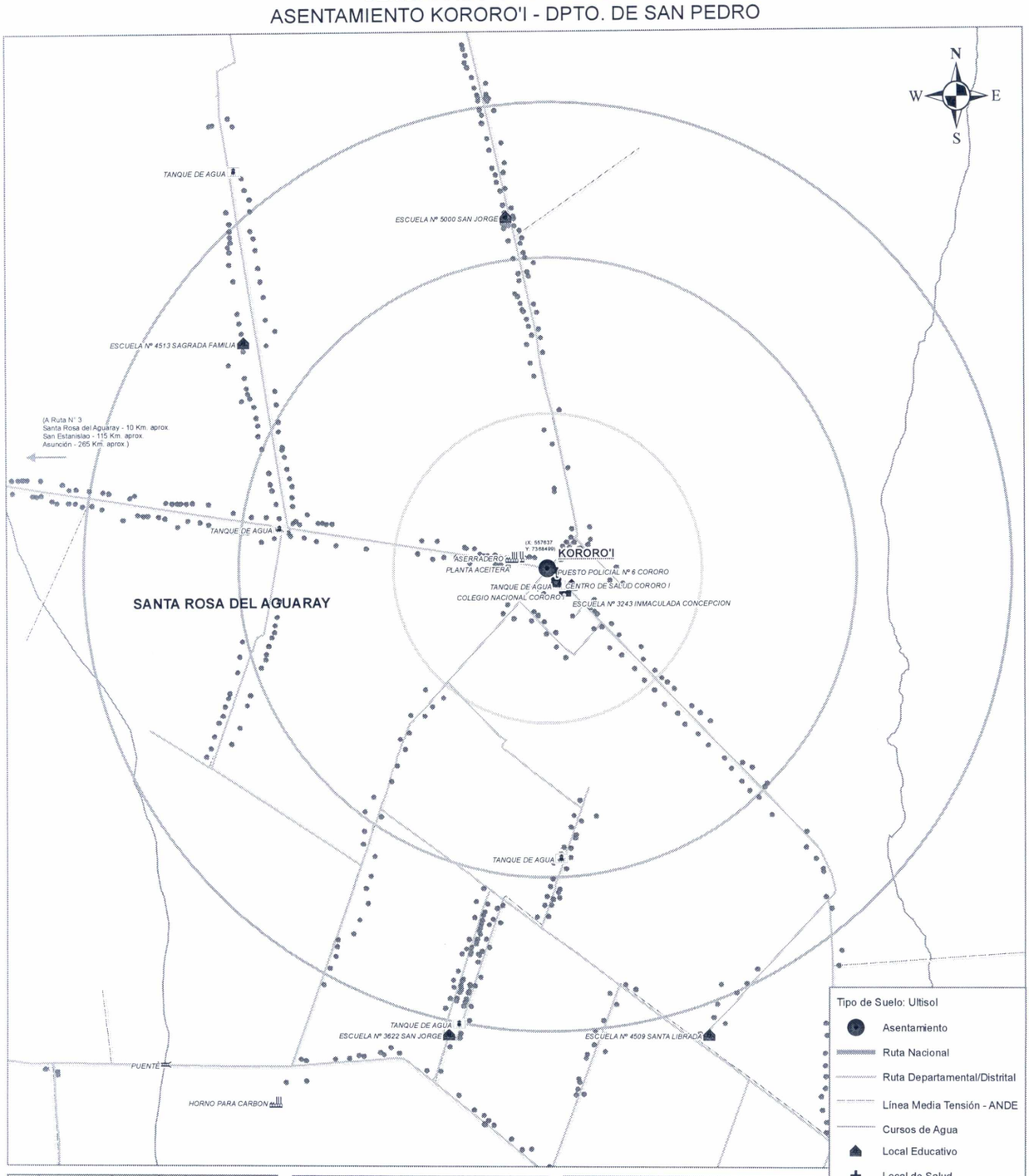

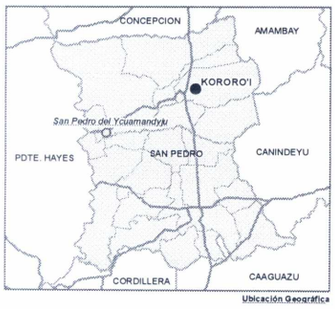

Ubicación Geográfica



Uso de Suelo

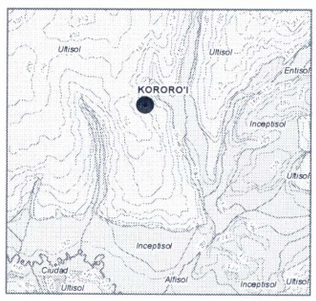

Tipo de Suelo

Elaborado por: Dirección de Planeamiento Territorial - Dirección General de Planificación Habitacional, SENAVITAT / Julio 2016.
Fuente: Unidad Nacional Ejecutora del Programa "Sembrando Oportunidades", SENAVITAT.
Bases Cartográficas: Censo Nacional de Población y Vivienda 2012 - DGEEC, MOPC, MSPyBS, MEC, SEAM, STP, ANDE.

Ing. Lelys Reyes Barbozo
Coordinadora Técnica
Sembrando Oportunidades
SENAVITAT

MARIA MERCEDES FLORENTIN S
Dpto. Administrativo
Unidad Solicitante
SENAVITAT

00000169

SECRETARÍA NACIONAL DE LA VIVIENDA Y EL HÁBITAT

GOBIERNO NACIONAL
Construyendo el futuro hoy

PROGRAMA NACIONAL DE REDUCCION DE LA POBREZA EXTREMA
"SEMBRANDO OPORTUNIDADES"
ASENTAMIENTO NUEVA ESPERANZA - DPTO. DE CORDILLERA

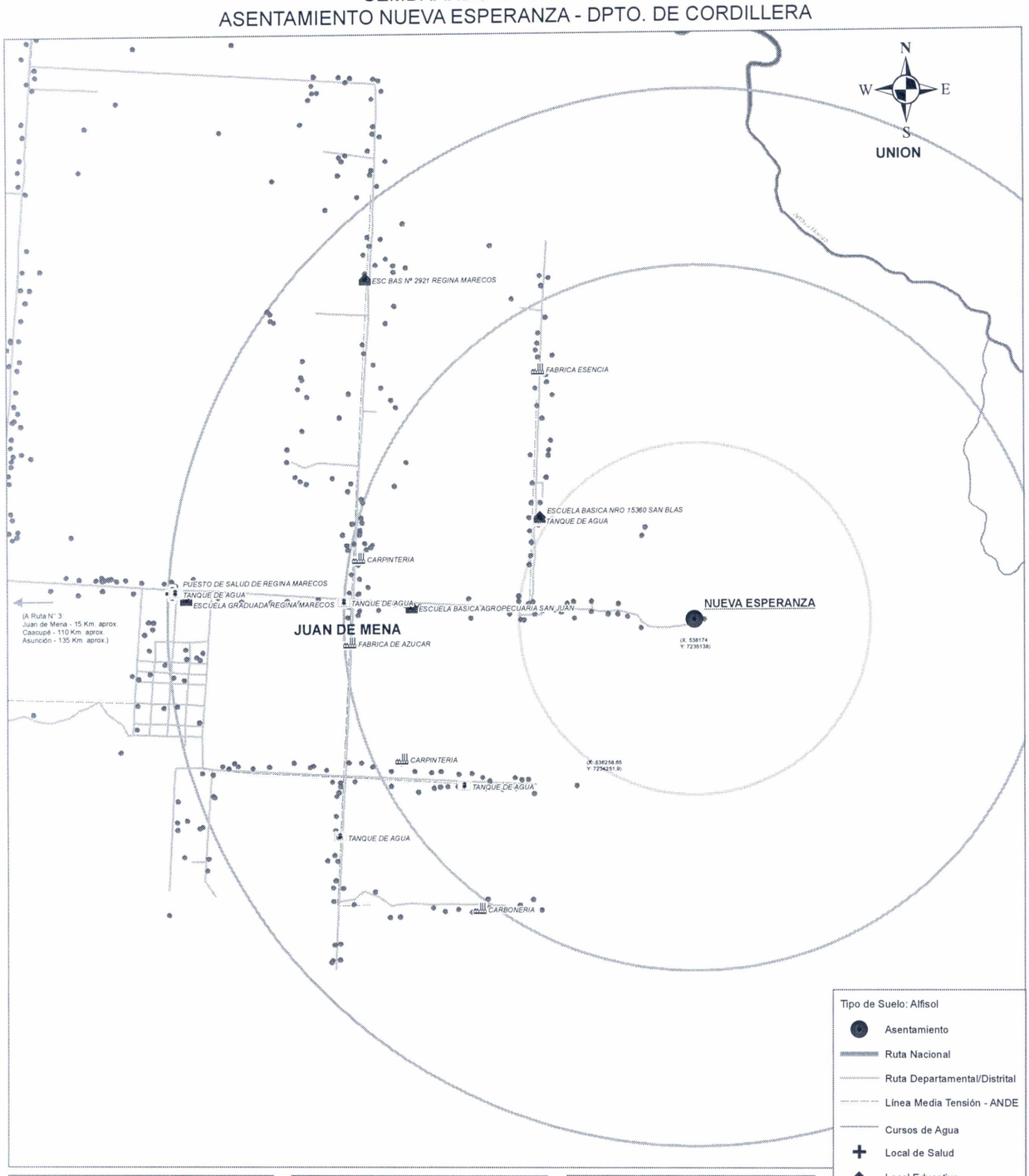

Tipo de Suelo: Alfisol

- Asentamiento
- Ruta Nacional
- Ruta Departamental/Distrital
- Línea Media Tensión - ANDE
- Cursos de Agua
- Local de Salud
- Local Educativo
- Comisaría
- Tanque/Pozo de Agua
- Fábrica/Industria
- Puente
- Municipalidad
- Viviendas
- Área de Influencia 1000mts.
- Área de Influencia 2000mts.
- Área de Influencia 3000mts.

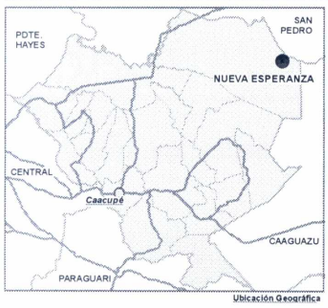

Ubicación Geográfica



Uso de Suelo

Tipo de Suelo

Elaborado por: Dirección de Planeamiento Territorial - Dirección General de Planificación Habitacional, SENAVITAT / Julio 2016.
Fuente: Unidad Nacional Ejecutora del Programa "Sembrando Oportunidades", SENAVITAT.
Bases Cartográficas: Censo Nacional de Población y Vivienda 2012 - DGEEC, MOPC, MSPyBS, MEC, SEAM, STP, ANDE.

Ing. Lelys Reyes Barboza
Coordinadora Técnica
Sembrando Oportunidades
SENAVITAT

MARÍA MERCEDES FLORENTÍN S.
Prof. Arquitecta
UNE Sembrando Oportunidades
SENAVITAT

00000170

SECRETARÍA NACIONAL DE LA VIVIENDA Y EL HÁBITAT

GOBIERNO NACIONAL
Construyendo el futuro hoy

PROGRAMA NACIONAL DE REDUCCION DE LA POBREZA EXTREMA
"SEMBRANDO OPORTUNIDADES"
ASENTAMIENTO ARROYO NORTE - DPTO. DE CAAGUAZU

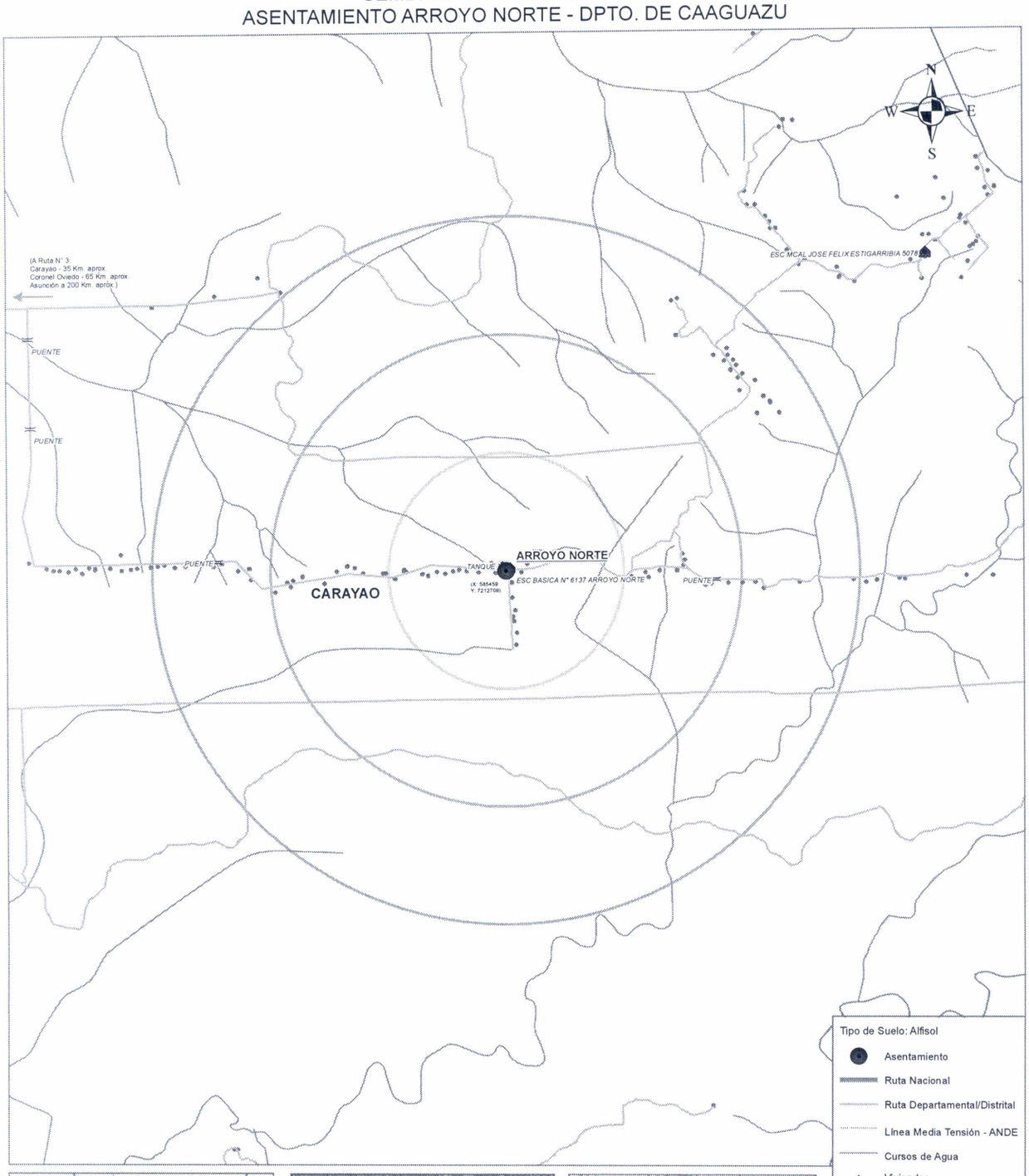

Tipo de Suelo: Alfisol

- Asentamiento
- Ruta Nacional
- Ruta Departamental/Distrital
- Línea Media Tensión - ANDE
- Cursos de Agua
- Viviendas
- Local Educativo
- Local de Salud
- Comisaría
- Tanque/Pozo de Agua
- Fábrica/Industria
- Puente
- Área de Influencia 1000mts.
- Área de Influencia 2000mts.
- Área de Influencia 3000mts.

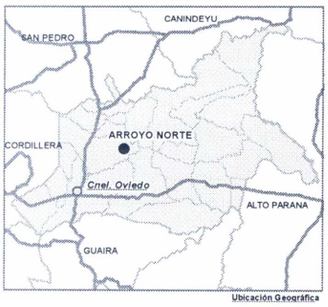

Ubicación Geográfica



Uso de Suelo

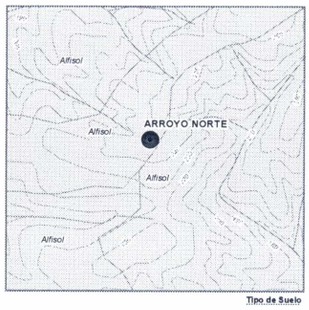

Tipo de Suelo

Elaborado por: Dirección de Planeamiento Territorial - Dirección General de Planificación Habitacional, SENAVITAT / Julio 2016.
Fuente: Unidad Nacional Ejecutora del Programa "Sembrando Oportunidades", SENAVITAT.
Bases Cartográficas: Censo Nacional de Población y Vivienda 2012 - DGEEC, MOPC, MSPyBS, MEC, SEAM, STP, ANDE.

Ing. Lelys Reyes Barboza
Coordinadora Técnica
Sembrando Oportunidades
SENAVITAT

MARÍA MERCEDES FLORENTÍN S.
Prof. Arquitecta
UNE Sembrando Oportunidades
SENAVITAT

0000

SECRETARÍA NACIONAL DE LA VIVIENDA Y EL HÁBITAT

GOBIERNO NACIONAL
Construyendo el futuro hoy

PROGRAMA NACIONAL DE REDUCCION DE LA POBREZA EXTREMA
"SEMBRANDO OPORTUNIDADES"
ASENTAMIENTO EMILIANO RE - DPTO. DE CAAZAPA

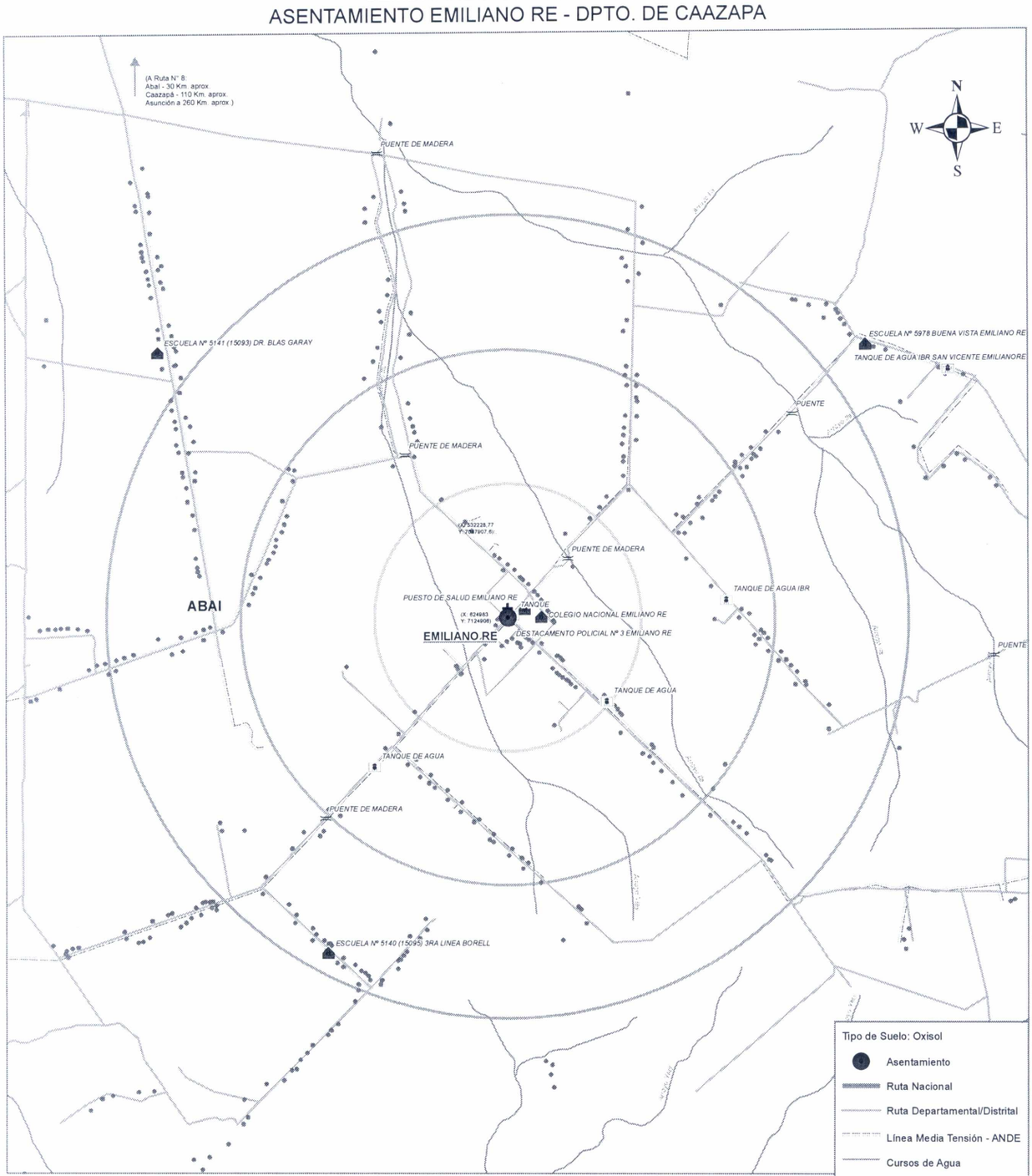

Tipo de Suelo: Oxisol
- Asentamiento
- Ruta Nacional
- Ruta Departamental/Distrital
- Línea Media Tensión - ANDE
- Cursos de Agua
- Viviendas
- Local Educativo
- Local de Salud
- Comisaría
- Tanque/Pozo de Agua
- Fábrica/Industria
- Puente
- Área de Influencia 1000mts.
- Área de Influencia 2000mts.
- Área de Influencia 3000mts.

Ubicación Geográfica



Uso de Suelo

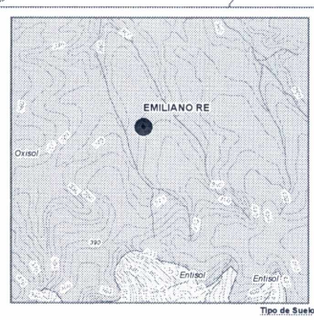

Tipo de Suelo

Elaborado por: Dirección de Planeamiento Territorial - Dirección General de Planificación Habitacional, SENAVITAT / Julio 2016.
Fuente: Unidad Nacional Ejecutora del Programa "Sembrando Oportunidades", SENAVITAT.
Bases Cartográficas: Censo Nacional de Población y Vivienda 2012 - DGEEC, MOPC, MSPyBS, MEC, SEAM, STP, ANDE.

Ing. Lelys Reyes Barboza
Coordinadora Técnica
Sembrando Oportunidades
SENAVITAT

MARÍA MERCEDES FLORENTÍN S.
Prof. Arquitecta
UNE Sembrando Oportunidades
SENAVITAT

00000172

SECRETARIA NACIONAL DE LA VIVIENDA Y EL HÁBITAT

GOBIERNO NACIONAL
Construyendo el futuro hoy

PROGRAMA NACIONAL DE REDUCCION DE LA POBREZA EXTREMA
"SEMBRANDO OPORTUNIDADES"
ASENTAMIENTO SUIZO CUE - DPTO. DE CANINDEYU

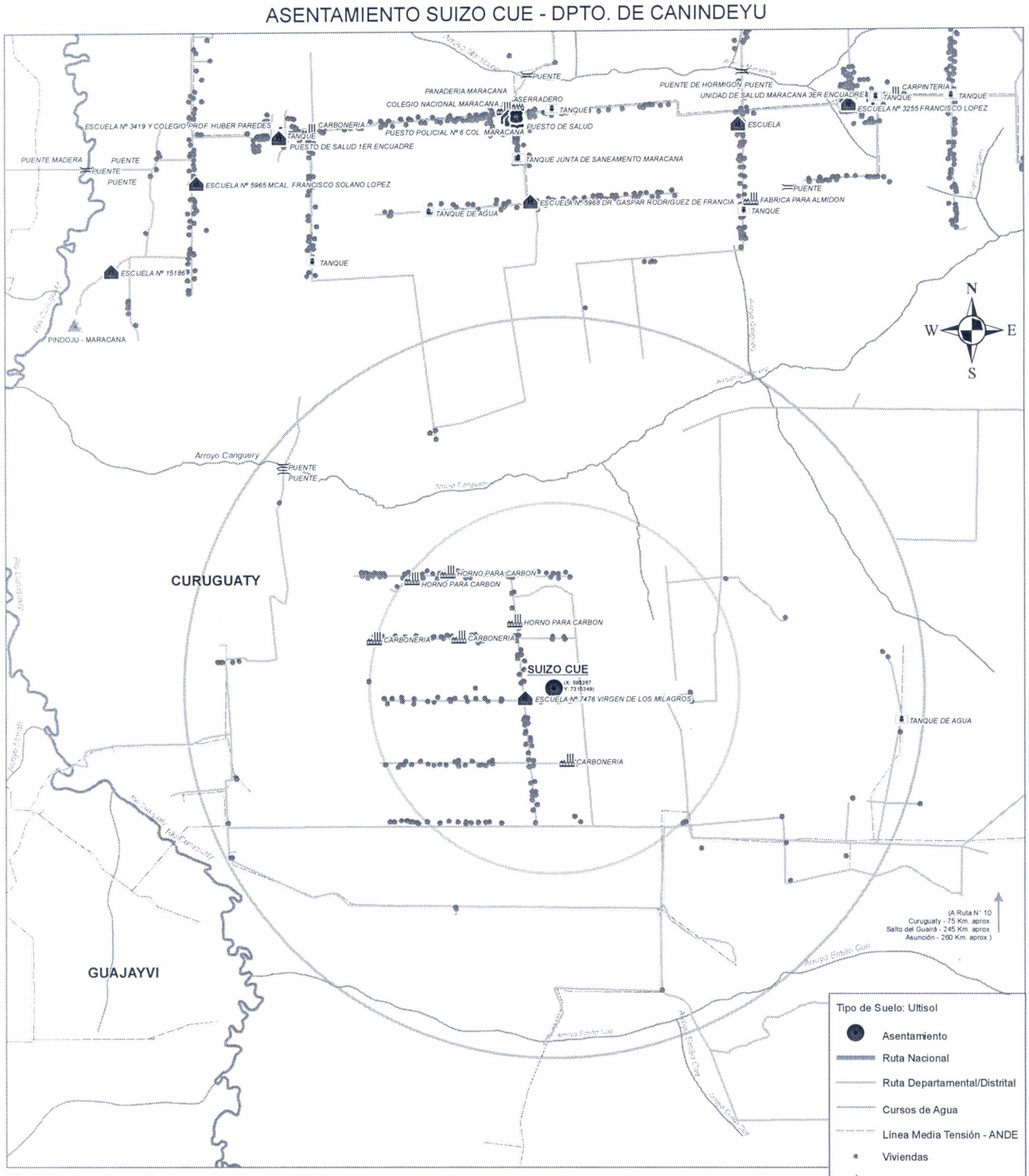

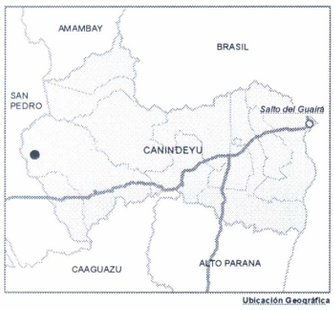

Ubicación Geográfica



Uso de Suelo

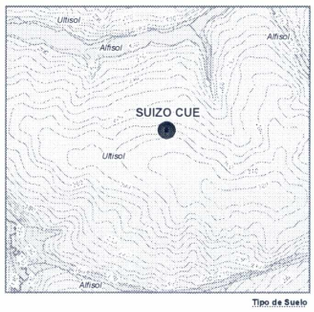

Tipo de Suelo

Elaborado por: Dirección de Planeamiento Territorial - Dirección General de Planificación Habitacional, SENAVITAT / Junio 2016.
Fuente: Unidad Nacional Ejecutora del Programa "Sembrando Oportunidades", SENAVITAT.
Bases Cartográficas: Censo Nacional de Población y Vivienda 2012 - DGEEC, MOPC, MSPyBS, MEC, SEAM, STP, ANDE.

Ing. Lelys Reyes Barboza
Coordinadora Técnica
Sembrando Oportunidades
SENAVITAT

MARIA MERCEDES FLORENTIN S.
Prof. Arquitecta
UNE Sembrando Oportunidades
SENAVITAT

00000173