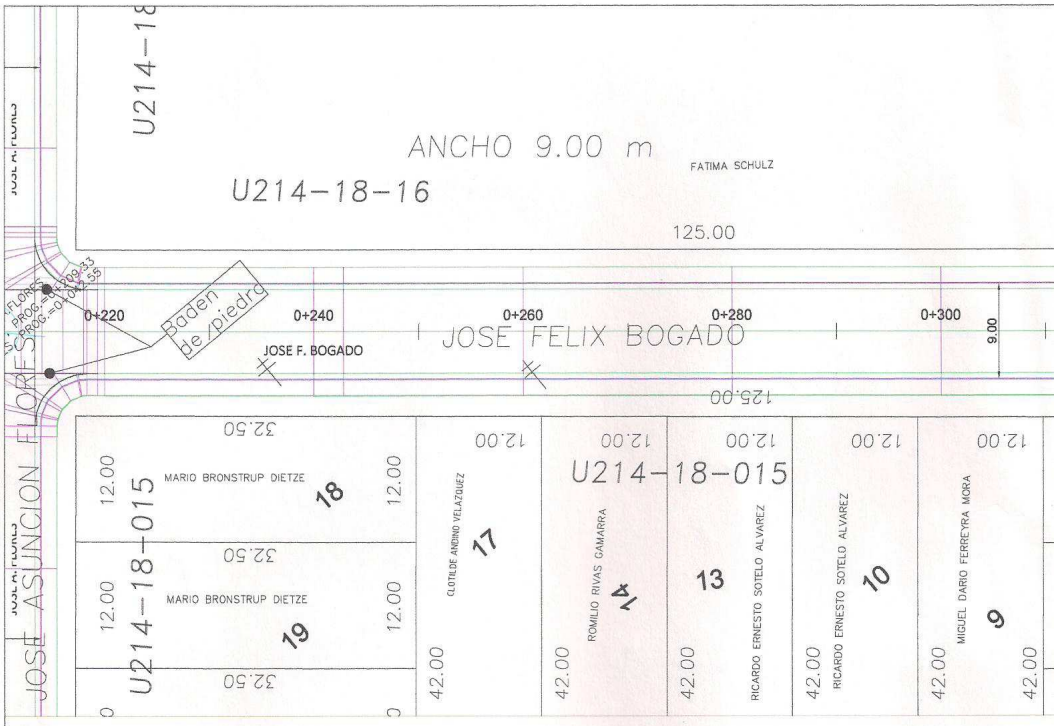

PERFIL JOSE F. BOGADO

H= 1:500 ; V= 1:100

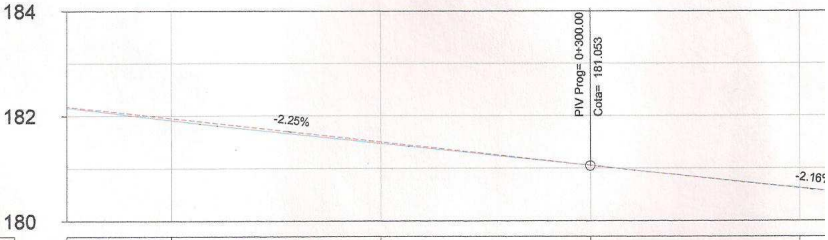

PROGRESIVA	0+250	0+260	0+280	0+300	0+320	
COTA RASANTE	182.18	181.95	181.50	181.05	180.62	
TERRENO NATURAL	182.16	181.92	181.48	181.05	180.63	
GEOMETRIA VERTICAL		57.18 -2.25%			42.48 -2.16	
GEOMETRIA HORIZONTAL		L=342.48				

Numero	Radio	Long	Orientacion de linea/curva	Punto inicio	Punto fin	Prog inicio	Prog fin
L4		342.48	S50° 23' 40.91"E	N: 7004716.3961 E: 633564.6937	N: 7004498.0653 E: 633828.5595	0+000.00	0+342.48

EJE JOSE F. BOGADO

Numero	Radio	Long	Orientacion de linea/curva	Punto inicio	Punto fin	Prog inicio	Prog fin
L5		78.00	N39° 36' 31.92"E	N: 7004550.1698 E: 633698.8423	N: 7004610.9647 E: 633748.5728	0+000.00	0+078.00

EJE JOSE A. FLORES

PERFIL TRANSVERSAL TIPO CALLES 9.00m y VEREDAS VARIABLE

PROYECTO DE EMPEDRADO

DISTRITO: HOHENAU (CENTRO URBANO)

DEPARTAMENTO: ITAPUA

PLANIALTIMETRIA DE CALLES

PLANTA - PERFIL LONGITUDINAL

CALLE:

JOSE FELIX BOGADO entre JUAN E. O'LEARY y JOSE ASUNCION FLORES

JOSE F. BOGADO-0+125.00-0+250.00

JORGE FRANKLIN VERA L
Ingeniero Civil - Topógrafo
Mat. Nº 408737
Ing. Jorge F. Vera
Reg. Nº 408737

ESCALA:	H= 1:500 V= 1:100	FECHA: MAYO - 2012
		PLANO Nº: 2 de 3

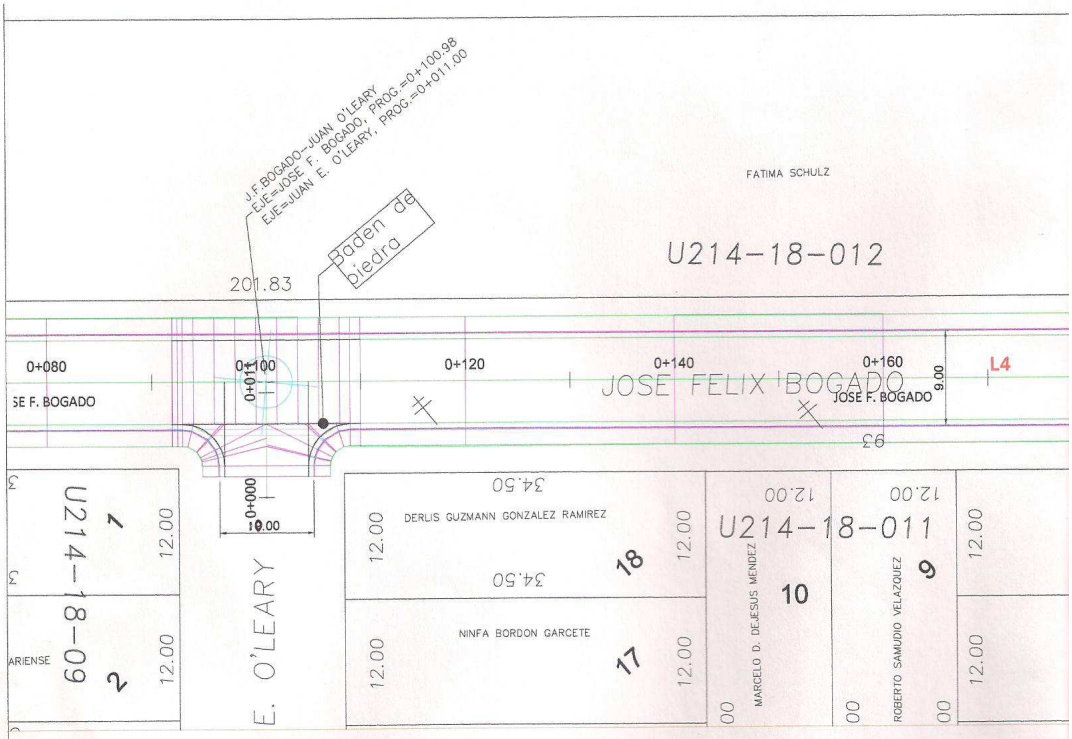

PERFIL JOSE F. BOGADO

H= 1:500 ; V= 1:100



PROGRESIVA	0+125	0+140	0+160	0+180	0+200	
COTA RASANTE	183.61	183.53	183.36	183.18	183.00	
TERRENO NATURAL	183.68	183.58	183.37	183.21	183.01	
GEOMETRIA VERTICAL	47.52 -0.53%	60.00 -0.89%				
GEOMETRIA HORIZONTAL	L=342.48					

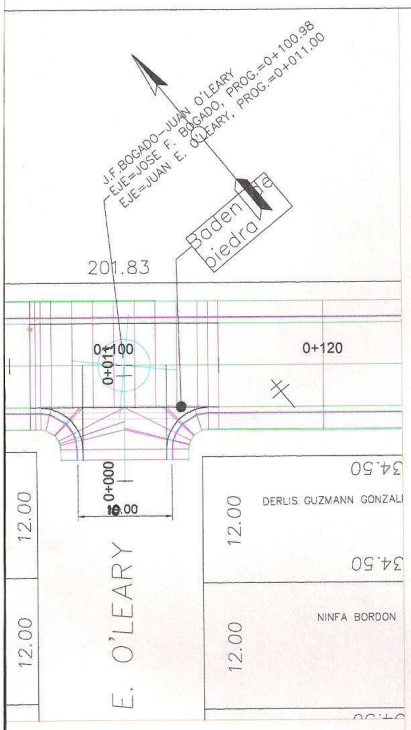

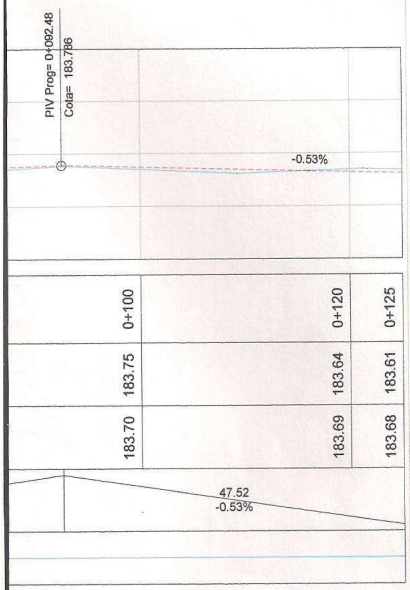

EJE JOSE F. BOGADO

Numero	Radio	Long	Orientacion de linea/curva	Punto inicio	Punto fin	Prog inicio	Prog fin
L4		342.48	S50° 23' 40.91"E	N: 7004716.3961 E: 633564.6937	N: 7004498.0663 E: 633828.5595	0+000.00	0+342.48

EJE JOSE A. FLORES

Numero	Radio	Long	Orientacion de linea/curva	Punto inicio	Punto fin	Prog inicio	Prog fin
L5		78.00	N39° 36' 31.92"E	N: 7004550.1698 E: 633698.8423	N: 7004610.2647 E: 633748.3728	0+000.00	0+078.00

PERFIL TRANSVERSAL TIPO CALLES 9.00m y VEREDAS VARIABLE

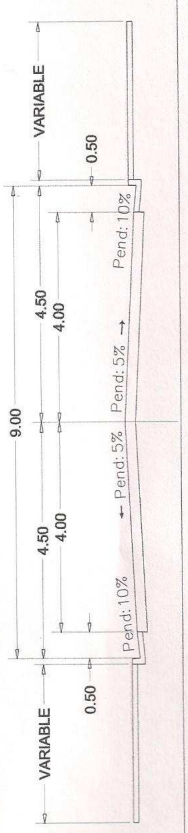

PROYECTO DE EMPEDRADO

DISTRITO: HOHENAU (CENTRO URBANO)

DEPARTAMENTO: ITAPUA

PLANIALTIMETRIA DE CALLES
PLANTA - PERFIL LONGITUDINAL

CALLE:
JOSE FELIX BOGADO
entre ING. HERNANDO BERTONI y
JUAN E. O'LEARY

JOSE F. BOGADO-0+000.00-0+125.00

JORGE FRANKLIN VERA L.
Ingeniero Civil - Topógrafo
Mat. Nº 408737

Ing. Jorge F. Vera
Reg. Nº 408737

ESCALA: H= 1:500 V= 1:100

FECHA: MAYO - 2012

PLANO Nº: 1 de 3

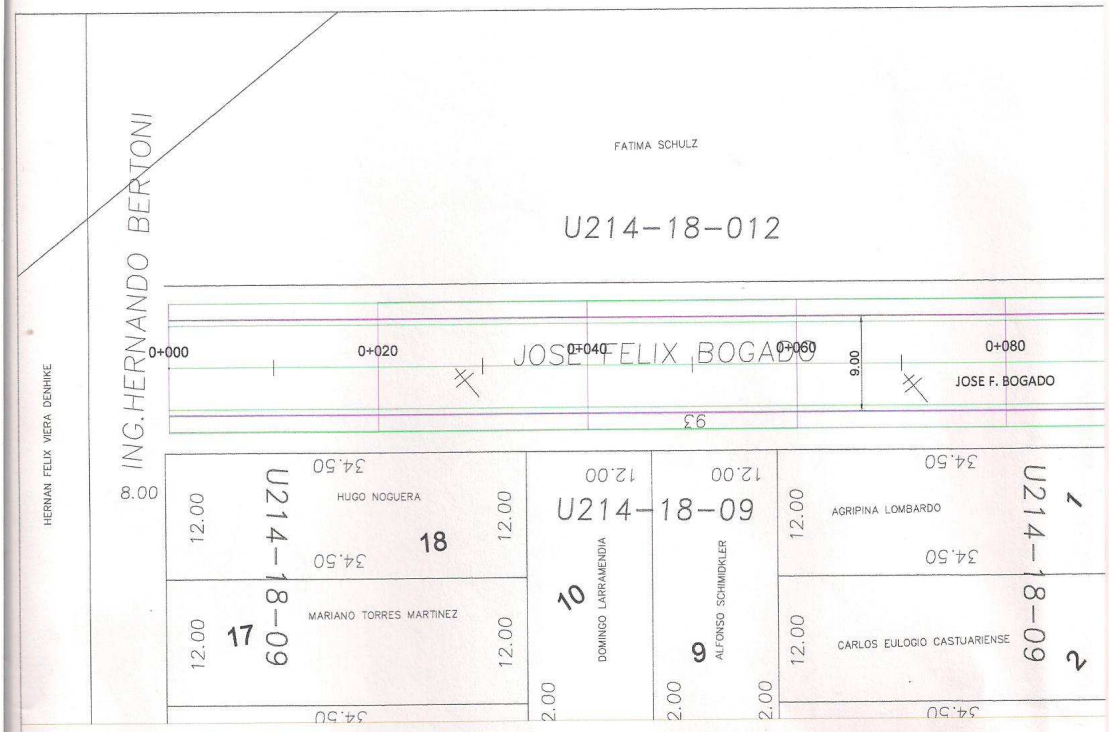

PERFIL JOSE F. BOGADO

H= 1:500 ; V= 1:100

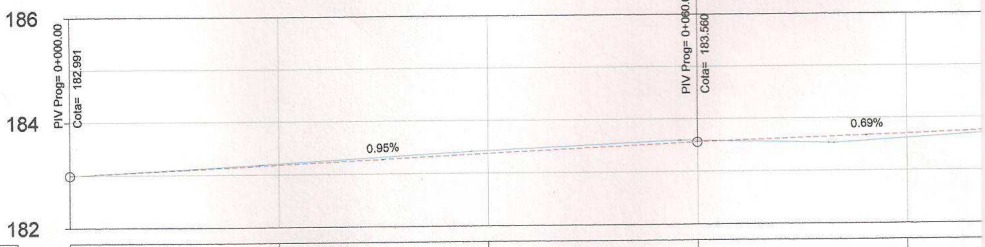

PROGRESIVA	0+000	0+020	0+040	0+060	0+080	
COTA RASANTE	182.99	183.18	183.37	183.56	183.70	
TERRENO NATURAL	182.99	183.21	183.42	183.59	183.61	
GEOMETRIA VERTICAL		60.00 0.95%			32.48 0.69%	
GEOMETRIA HORIZONTAL				L=342.48		