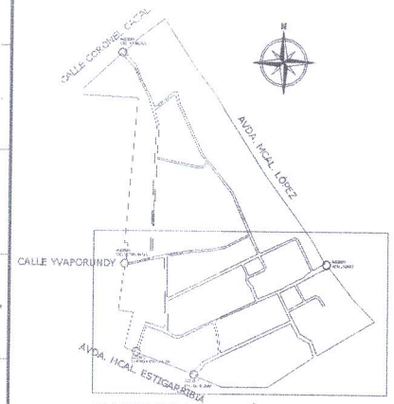

PLANTA DE UBICACIÓN GENERAL DEL CAMPUS

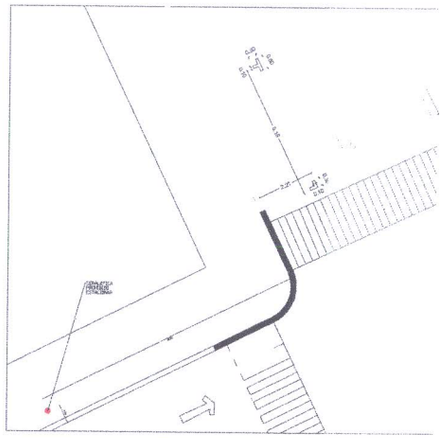

PLANTA CON COTAS DE UBICACIÓN DE SEÑALÉTICA EN LA BOCA CALLE

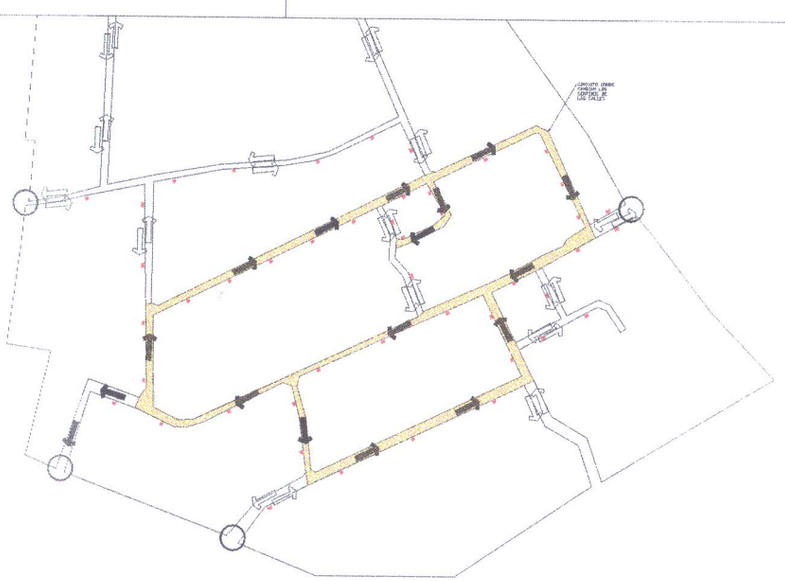

PLANTA DE UBICACIÓN GENERAL

ESCALA 1/1.500

SEÑALÉTICA PROHIBIDO ESTACIONAR

REFERENCIAS

CIRCUITO VIAL QUE CAMBIA DE SENTIDO

CARTELES "PROHIBIDO ESTACIONAR"

PROPIETARIO / PODER CONCEDENTE	UNIVERSIDAD NACIONAL DE ASUNCIÓN
CONSTRUCCIÓN	SISTEMA DE SEÑALÉTICA VIAL - DIRECCIONAL
CONTRATISTA	PROYECTO ARQUITECTONICO
OBRERIA	INTERVENTORES
ESPECIALIDAD: VIAL - SEÑALÉTICA	UNIDAD: RECTORADO UNA
EQUIPO TÉCNICO - PROYECTISTAS	MEMBRETE: CAMPUS SAN LORENZO
	TITULO DEL DOCUMENTO: PLANTA DE IMPLANTACION
OBSERVACIONES	ESCALA: 1/1.500 · FECHA: SET. / 2015 · HOJA NRO.: 01-A
	CLAVE DE PROYECTO:
	COMPATIBILIZO

Arq. CARLOS VERA
Director General Interino
Dirección General de Ordenamiento Territorial
e Infraestructura
Rectorado - UNA

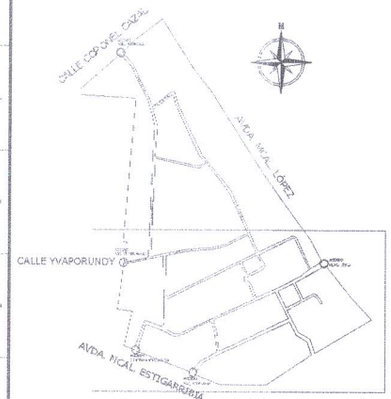

PLANTA DE UBICACIÓN GENERAL DEL CAMPUS

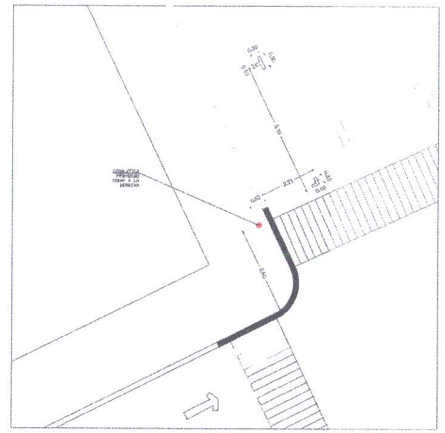

PLANTA CON COTAS DE UBICACIÓN DE SEÑALÉTICA EN LA BOCA CALLE

12. "PROHIBIDO GIRAR A LA IZQUIERDA" y "PROHIBIDO GIRAR A LA DERECHA".

Indica restricción de maniobra de giro en una intersección. Todo conductor que enfrente esta señal deberá abstenerse de realizar la maniobra indicada por la flecha. **(Su inobservancia constituye falta grave).**

13. "PROHIBIDO SEGUIR DE FRENTE".

Indica restricción de avance hacia adelante. Todo conductor que enfrente esta señal deberá realizar maniobra de giro para evitar seguir de frente. **(Su inobservancia constituye falta gravísima).**

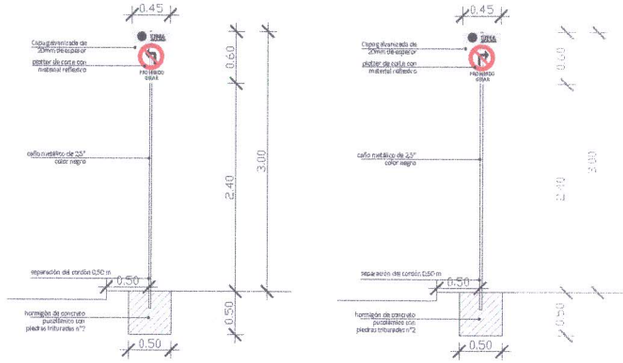

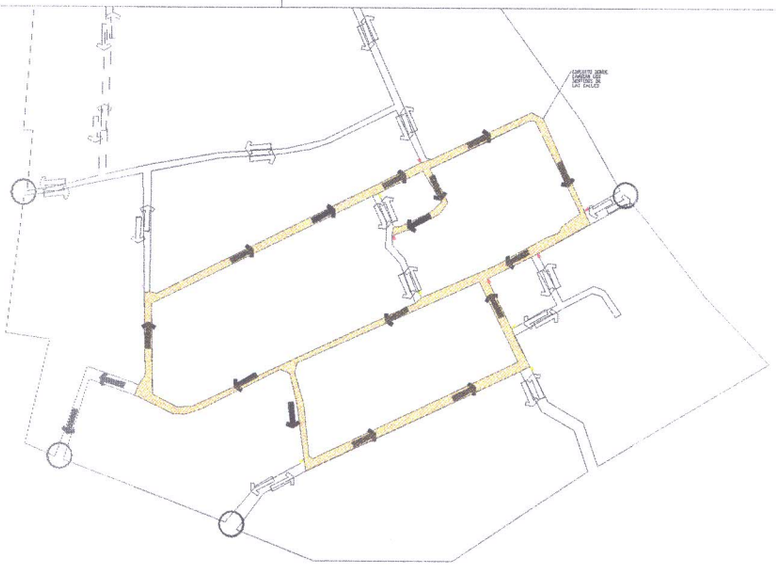

PLANTA DE UBICACIÓN GENERAL

ESCALA 1/1.500

SEÑALÉTICA PROHIBIDO GIRAR Y SEGUIR

REFERENCIAS

- CIRCUITO VIAL QUE CAMBIA DE SENTIDO
- CARTELES "PROHIBIDO GIRAR A LA IZQUIERDA"
- CARTELES "PROHIBIDO GIRAR A LA DERECHA"
- CARTELES "PROHIBIDO SEGUIR DE FRENTE"

PROPIETARIO / PODER CONCEDENTE: **UNIVERSIDAD NACIONAL DE ASUNCIÓN**

PROYECTO: **SISTEMA DE SEÑALÉTICA VIAL - DIRECCIONAL**

CONTRATISTA: PROYECTO GRAFICO DIGITAL

COMPUTO: CONTROL

ESPECIALIDAD: VIAL - SEÑALÉTICA

UNIDAD: RECTORADO UNA

EQUIPO TÉCNICO - PROYECTISTA:

LUGAR: CAMPUS SAN LORENZO

TÍTULO DEL PLANO: PLANTA DE UBICACIÓN

UBICACIÓN:

ESCALA: 1:1500 | FECHA: | CLAVE: | HOJA: 01-A

CONSTRUCCIÓN: | CONSTRUCCIÓN: | CONFECCIÓN:

Arq. CARLOS VERA
Director General Interino
Dirección General de Ordenamiento Territorial
e Infraestructura
Rectorado - UNA

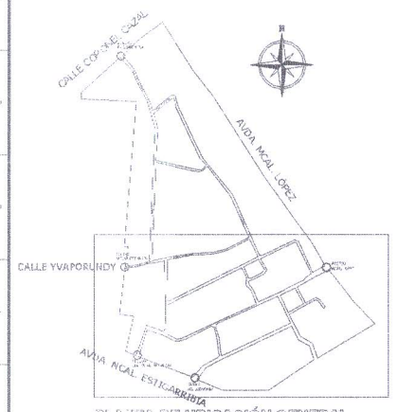

PLANTA DE UBICACIÓN GENERAL DEL CAMPUS

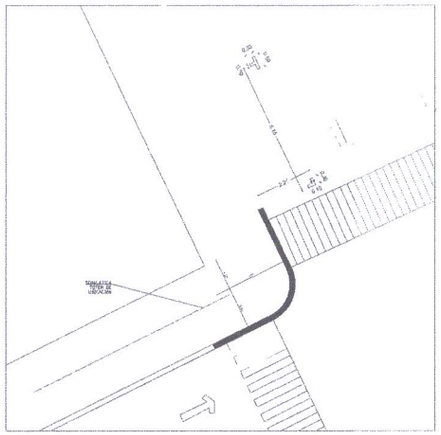

PLANTA CON COTAS DE UBICACIÓN DE SEÑALÉTICA EN LA BOCA CALLE

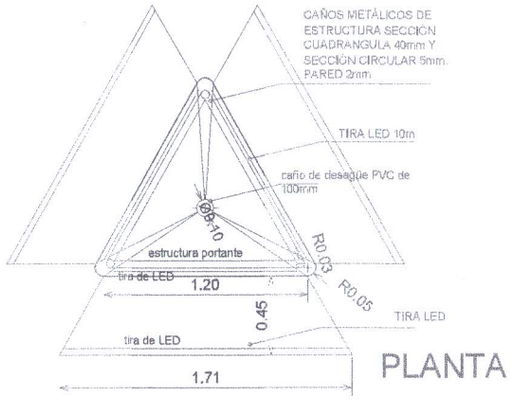

PLANTA

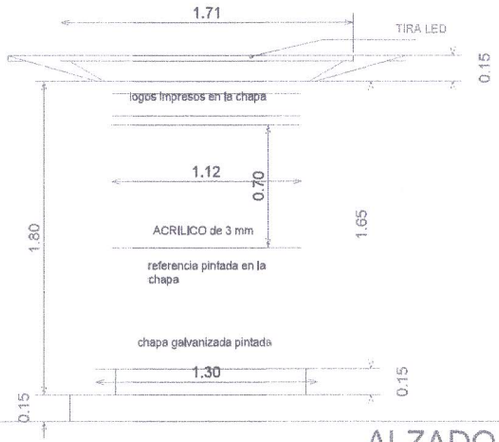

ALZADO

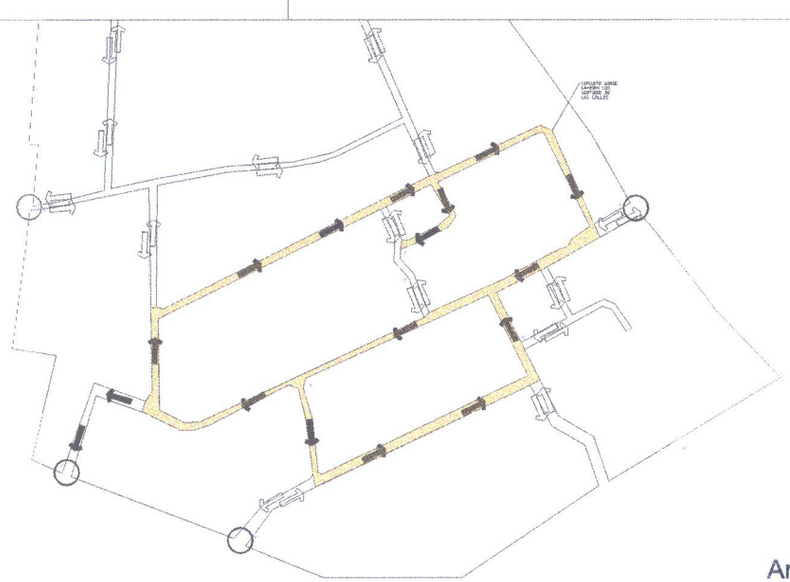

PLANTA DE UBICACIÓN GENERAL

ESCALA 1/1.500

SEÑALÉTICA TOTEM DE UBICACIÓN

REFERENCIAS

CIRCUITO VIAL QUE CAMBIA DE SENTIDO

CARTELES "SITEMA DE UBICACIÓN"

PROPIETARIO: UNIVERSIDAD NACIONAL DE ASUNCIÓN

CONSTRUCCIÓN: SISTEMA DE SEÑALETICA VIAL PEATONAL - UBICACIÓN

CONTRATISTA

LICENCIA

ESPECIALIDAD: VIAL - SEÑALÉTICA

RECTORADO - UNA

CAMPUS SAN LORENZO

PLANTA DE UBICACIÓN

01-A

Arq. CARLOS VERA
Director General Interino
Dirección General de Ordenamiento Territorial
e Infraestructura
Rectorado - UNA