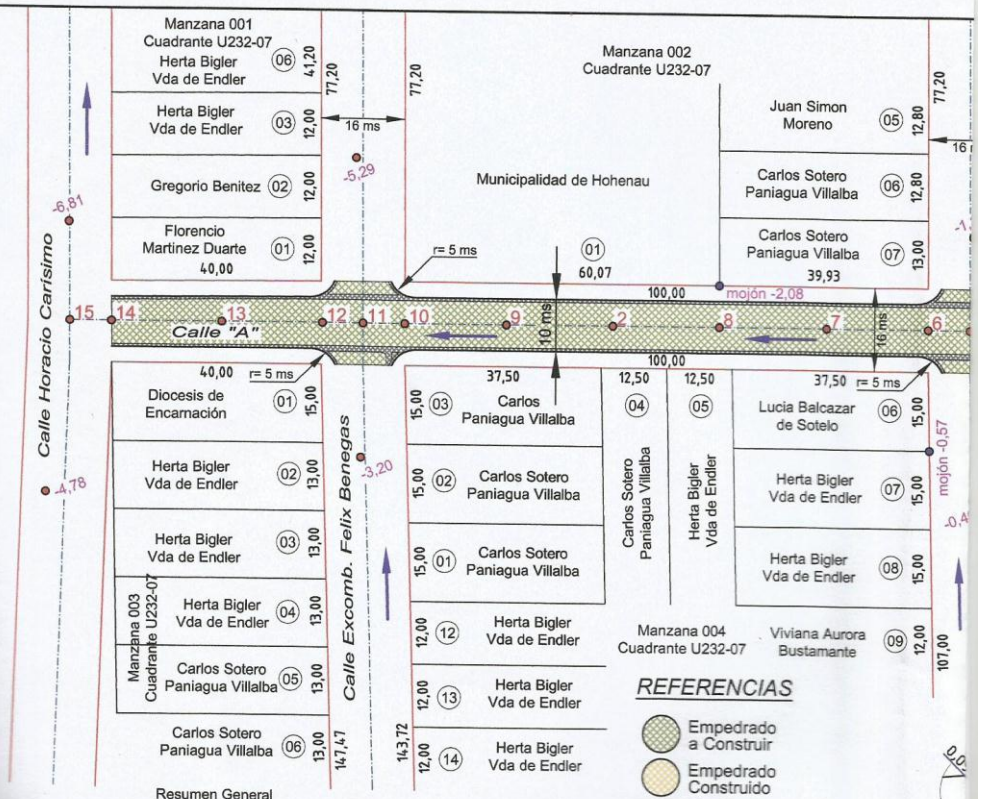


Resumen General

| Items | msl | ms² | ms³ |
|---|---|---|---|
| Empedrado | | 2145,35 | |
| Cordón Cuneta Ho. | 427,50 | 235,13 | 13,40 |
| Cordón simple Ho. | | | |
| Badén Ho. | | 72,72 | 7,27 |
| Movimiento de Suelo = +/- 0,20 cms | | | |

*Extensión Total 229,31 ms lineales*

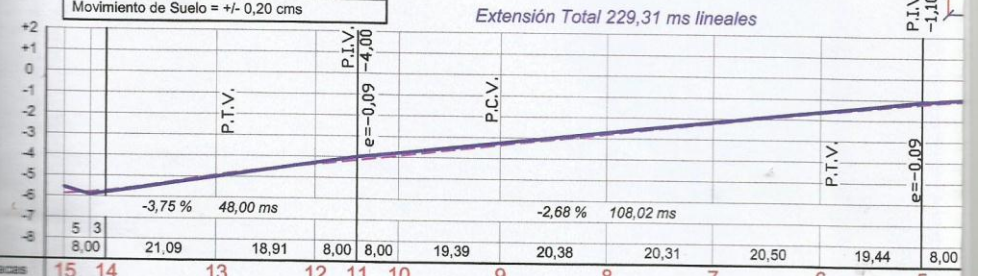


| Estacas | 15 | 14 | 13 | 12 | 11 | 10 | 9 | 8 | 7 | 6 | 5 |
|---|---|---|---|---|---|---|---|---|---|---|---|
| Cotas del Terreno | -5,87 | -5,71 | -4,92 | -4,37 | -4,15 | -3,93 | -3,36 | -2,81 | -2,23 | -1,68 | -1,20 |
| Cotas de la Rasante | -5,56 | -5,91 -5,80 | -5,01 | -4,30 | 0,00 | -3,79 | -3,26 | -2,72 | -2,17 | -1,62 | 0,00 |
| Diferencia | +0,21 | +0,01 | -0,09 | +0,07 | 0,00 | +0,14 | +0,10 | +0,09 | +0,06 | +0,06 | 0,00 |

Detalles del Badén

Dosificación 1, 2, 3

1:10




# Proyecto de Emp

# Calle "A"

entre la Calle "Horacio Carisimo" y el F

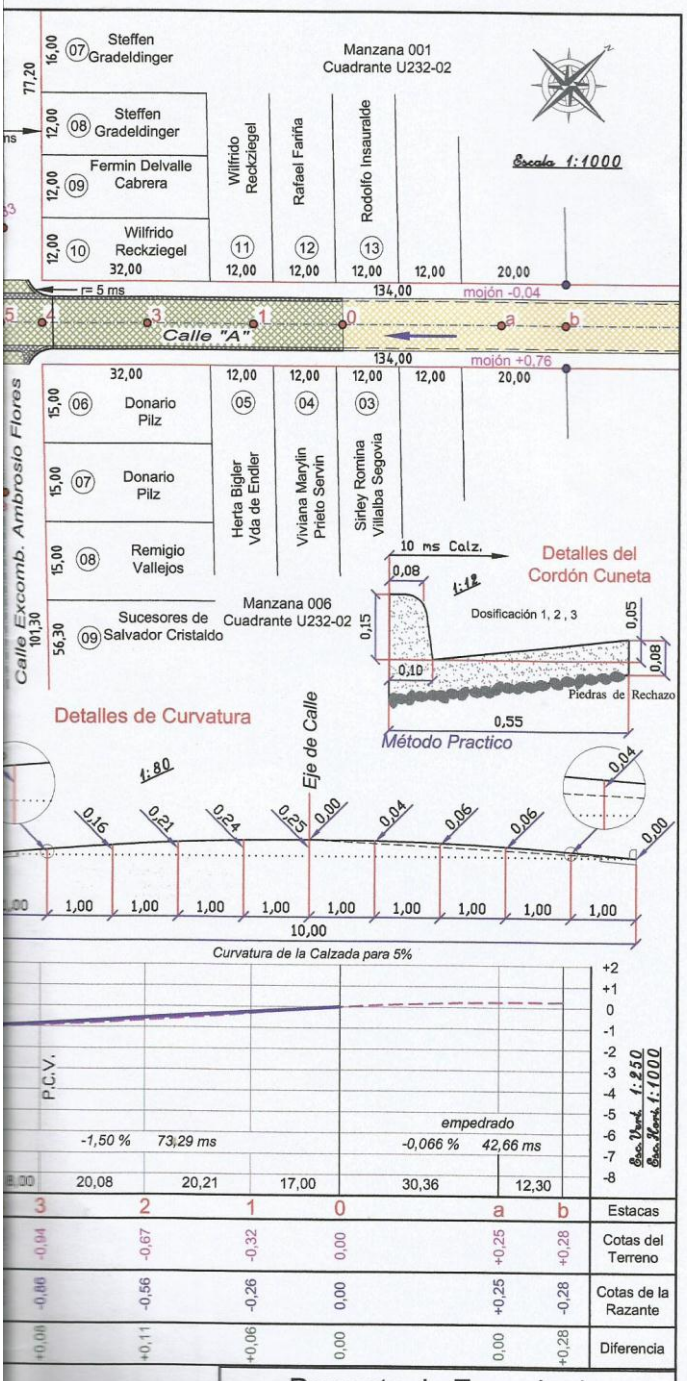


| Estacas | 3 | 2 | 1 | 0 | a | b |
|---|---|---|---|---|---|---|
| Cotas del Terreno | -0,94 | -0,67 | -0,32 | 0,00 | +0,25 | +0,28 |
| Cotas de la Razante | -0,86 | -0,56 | -0,26 | 0,00 | +0,25 | -0,28 |
| Diferencia | +0,08 | +0,11 | +0,06 | 0,00 | 0,00 | +0,28 |

edrado

# Proyecto de Empedrado

Profesional: Top. Roberto Emhart - Reg. MOPC Nº 282

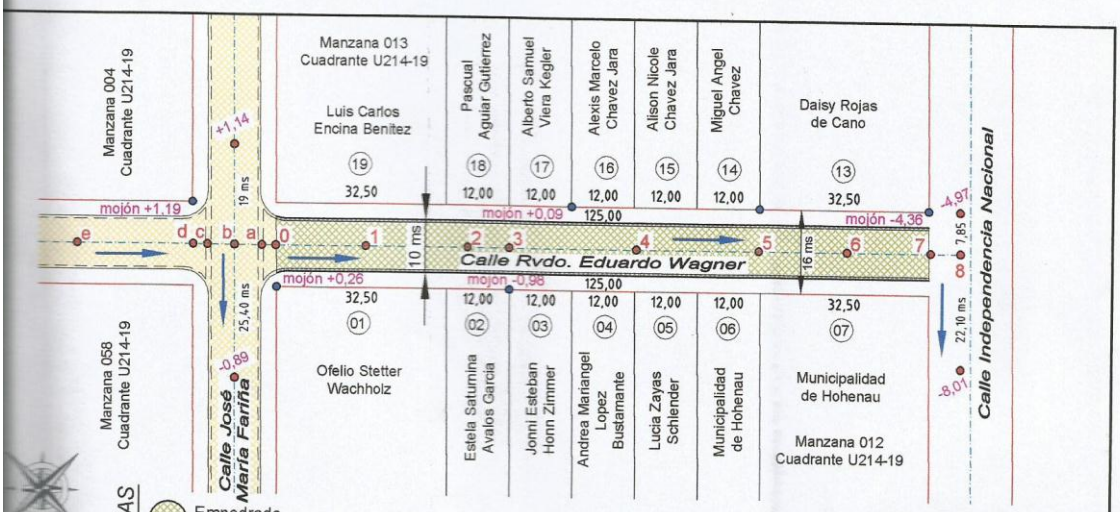


Esc. 1:1000

## REFERENCIAS

- Empedrado a Construir
- Empedrado Construido
- Cordón Cuneta y/o Badén

P.C.V. = Punto de Curva Vertical
P.T.V. = Punto de Tangencia Vertical
P.I.V. = Punto de Intersección Vertical
e = Flecha de la parabola

Resumen General

| Items | msl | ms² | ms³ |
|---|---|---|---|
| Empedrado | | 1112,97 | |
| Cordón Cuneta | 250,10 | | 14,26 |
| Movimiento de Suelo = +/- 0,20 cms | | | |

Extensión Total 125,00 ms lineales

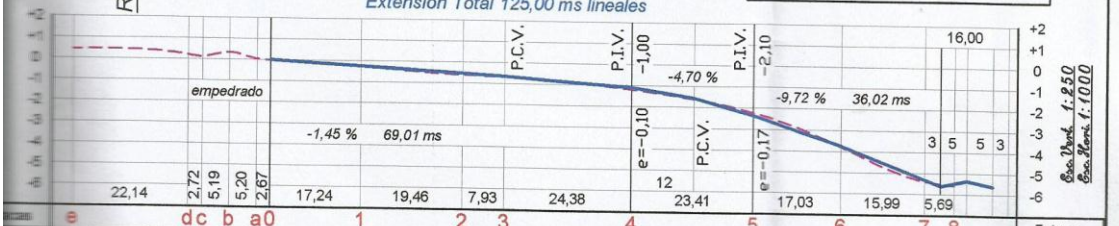


| | | | | | | | | | | | | | | | | | | | |
|---|---|---|---|---|---|---|---|---|---|---|---|---|---|---|---|---|---|---|---|
| | | 22,14 | 2,72 | 5,19 | 5,20 | 2,67 | 17,24 | 19,46 | 7,93 | 24,38 | 12 | 23,41 | 17,03 | 15,99 | 5,69 | 3 5 5 3 | | | |
| | e | | dc | b | a0 | | 1 | | 2 | 3 | 4 | | 5 | 6 | | 7 8 | | | Estacas |
| | +0,46 | | +0,20 +0,13 | +0,34 | +0,04 0,00 | | -0,25 | | -0,62 | -0,67 | -1,20 | | -2,23 | -3,79 | | -5,39 -5,62 -5,58 | | | Cotas del Terreno |
| | +0,46 | | +0,20 +0,13 | +0,34 | +0,04 0,00 | | -0,25 | | -0,53 | -0,65 | -1,10 | -1,56 | -2,37 | -3,75 | | -5,31 -5,60 | -5,35 | -5,60 | Cotas de la Razante |
| | 0,00 | | 0,00 0,00 | 0,00 | 0,00 0,00 | | 0,00 | | +0,09 | +0,02 | +0,10 | | -0,14 | +0,04 | | +0,08 +0,02 | | | Diferencia |

## Detalles de Curvatura




Curvatura de la Calzada para 5 %

## Detalles del Cordón Cuneta

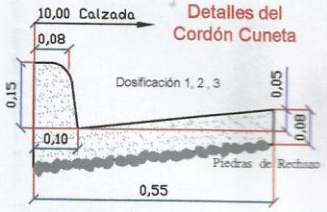


# Proyecto de Empedrado

# Calle "Rvdo. Eduardo Wagner"

Proyecto de Empedrado

Profesional: Top. Roberto Emhart - Reg. MOPC Nº 282