ESPECIFICACIONES TECNICAS

CONSTRUCCION DE PAVIMENTO TIPO EMPEDRADO EN LA CALLE LIBERTAD, BARRIO ACHUCARRO. SAN ANTONIO

1. Preparación de la obra

2. Cartel de obra estándar municipal

EL CONTRATISTA deberá contar con un letrero de 1.60 x 1.20 metros en la obra. Este letrero lo colocará EL CONTRATISTA en lugar indicado por el Fiscal de Obras dentro de los 10 (diez) días de iniciada la obra; permanecerá en la obra o en el lugar indicado, hasta que el Fiscal de Obras lo estime conveniente.

- Cartel de 1,60x1, 20 mts.
- Patas de Caño 40x40, pared de 1,50
- Estructura de caños negros pared de 1,20
- Pintados con esmalte sintético
- Enchapado con chapa galvanizada N°24
- Ploteado con Adhesivo Vinílico e impresión Digital Solvente (mayor resistencia a la intemperie)
- La altura total del Cartel es de 2,50 mts, desde la superficie plana del suelo hasta el tope la profundidad de las patas enterradas es de 50 cm

3. Marcación y replanteo

Descripción

Este trabajo consistirá en la preparación del terreno para ponerlo a la cota de la sub rasante mediante la realización del corte o terraplén, para posteriormente construir el empedrado.

El mismo consistirá en realizar todos los trabajos de topografía requeridos como ser: Fijación de ejes en alineación y cotas, secciones transversales, áreas y volúmenes, controles de ejecución y controles finales de todo el ítem de la obra y con aprobación de la fiscalización.

Medición

La unidad de medida por la cual se pagará el ítem será el metro cuadrado (m2), computadas las dimensiones realmente ejecutadas, medidas en el terreno y aceptadas por la Fiscalización.

4. Caja para empedrado - Desmonte de tierra

Se denomina desmonte a la excavación de tierra que se realiza en un determinado entorno con el fin de rebajar la rasante del terreno, reduciendo así su cota y logrando formar un plano de apoyo adecuado para ejecutar una obra.

(Caja para empedrado)

Medición

La unidad de medida por la cual se pagará el ítem será el metro cubico (m3), computadas las dimensiones realmente ejecutadas, medidas en el terreno y aceptadas por la Fiscalización.

Arq. Christian D. Ibarrola H.
Director de Obras, Planificación y Catastro
Municipalidad de San Antonio

MUNICIPALIDAD DE SAN ANTONIO
DPTO. DE OBRAS

2 PLANTA ESQUEMÁTICA

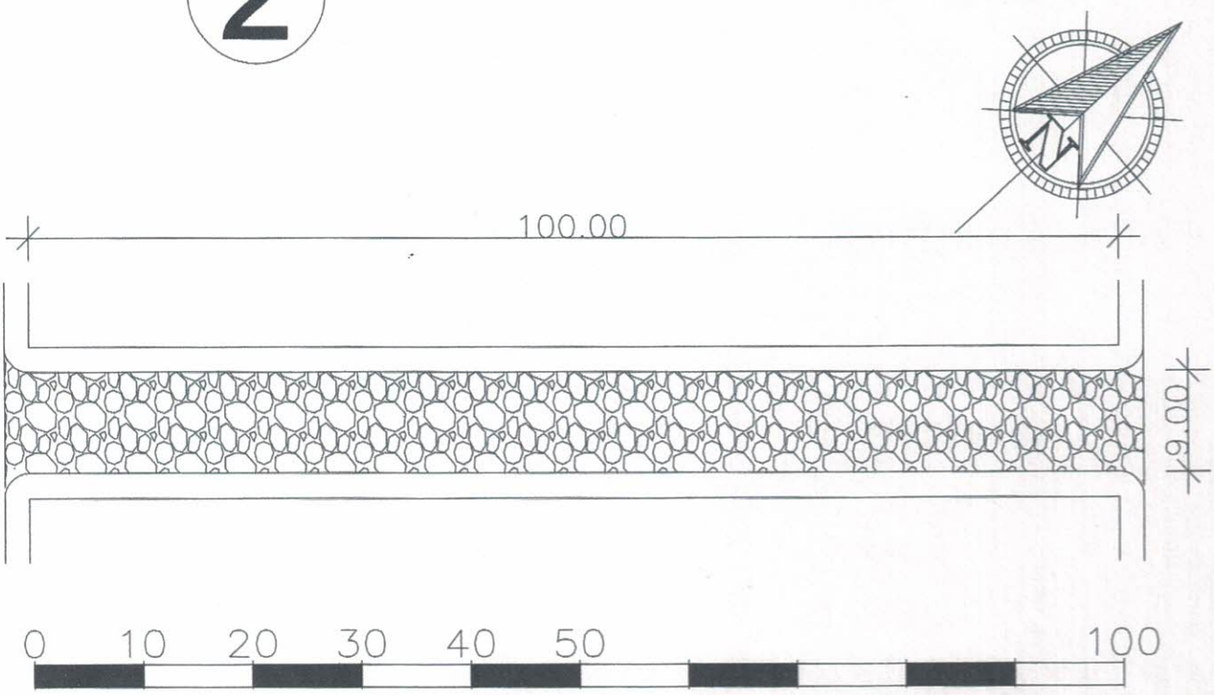

3 PERFIL DE EMPEDRADO

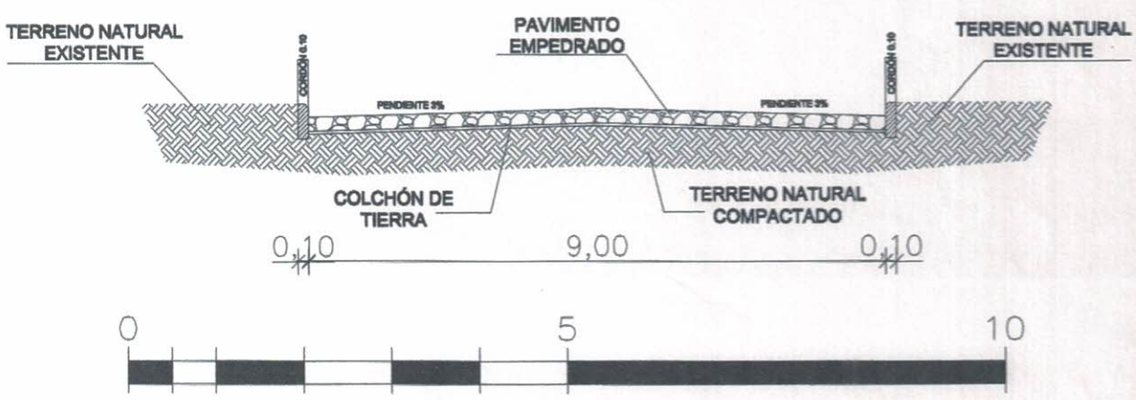

PROYECTO: CONSTRUCCIÓN DE EMPEDRADO

PROPIETARIO: MUNICIPALIDAD DE SAN ANTONIO	CALLE: LIBERTAD
LOCALIDAD: SAN ANTONIO	BARRIO: ACHUCARRO

Arq. Christian D. Ibarrola H.
Director de Obras, Planificación y Catastro
Municipalidad de San Antonio

MUNICIPALIDAD DE SAN ANTONIO
DPTO. DE OBRAS

1 PLANTA DE UBICACION

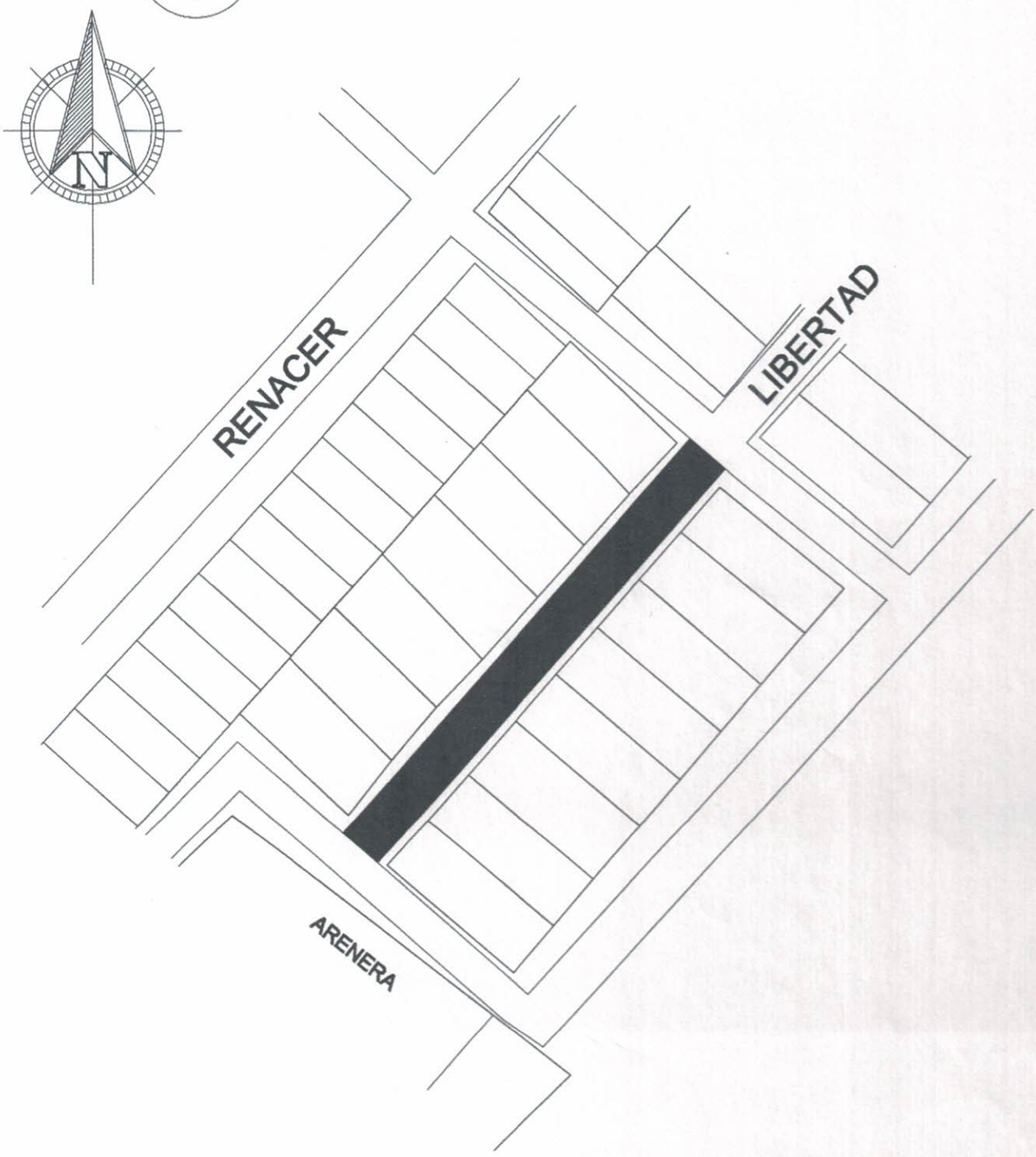

PROYECTO: CONSTRUCCIÓN DE EMPEDRADO

PROPIETARIO: MUNICIPALIDAD DE SAN ANTONIO	CALLE: LIBERTAD
LOCALIDAD: SAN ANTONIO	BARRIO: ACHUCARRO

Arq. Christian D. Ibarrola H.
Director de Obras, Planificación y Catastro
Municipalidad de San Antonio

MUNICIPALIDAD DE SAN ANTONIO
DPTO. DE OBRAS