PERFIL LONGITUDINAL
ESCALA HORIZONTAL: 1/1400
ESCALA VERTICAL: 1/140



PROGRESIVA	00+000	25,00	00+025	25,00	00+050	25,00	00+075	25,00	00+100	30,00	00+130
RASANTE DEL TERRENO	97,30		97,86		98,30		98,60		99,00		99,33
RASANTE DEL PROYECTO	97,30		97,75		98,20		98,65		99,10		99,55

PLANIMETRIA

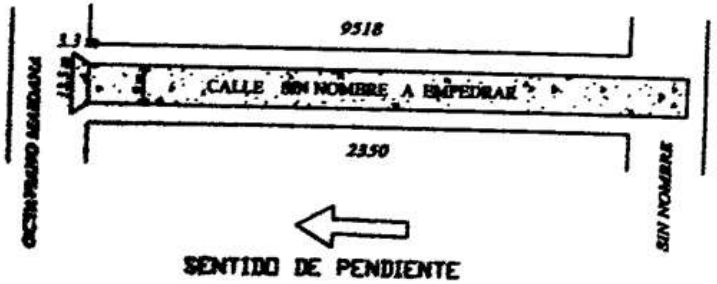

[illegible]	LUGAR: COMPAÑIA 3ª CA'AGUY CUPE	DISTRITO: CAPIATA	2014
[illegible]	TRAMO: 2350 y 9518	DEPTO DE INFRAESTRUCTURA PUBLICA Y SERVICIOS	NM
	BARRIO: SAN RAMON		

Jenny Rocio Dávalos
Ing. en Obras Civiles
Reg. MOPC Nº [illegible]
Reg. CAE Nº [illegible]

MUNICIPALIDAD DE CAPIATA

PERFIL LONGITUDINAL
ESCALA HORIZONTAL: 1/1400
ESCALA VERTICAL: 1/140

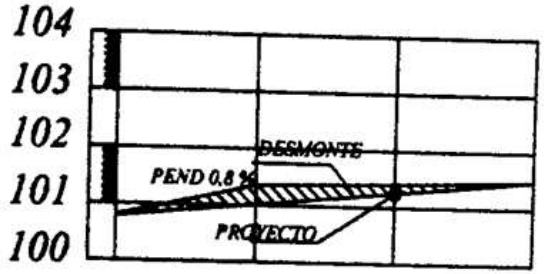

PROGRESIVA	00+000		00+040		00+060		00+065
		25,00		20,00		20,00	
RASANTE DEL TERRENO	100,80		101,19		101,30		101,32
RASANTE DEL PROYECTO	100,80		101,00		101,30		101,32

PLANIMETRIA

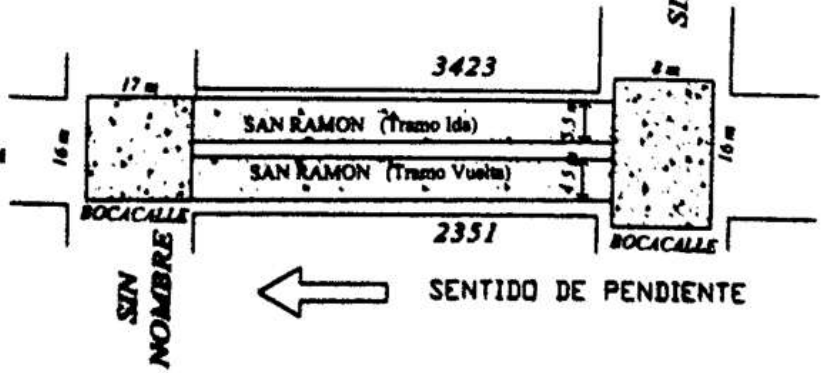

[illegible] TIRO ENTERRADO [illegible] DE CAPIATA	LUGAR: COMPAÑIA 3ª CA'AGUY CUPE TRAMO: 2351 y 3423 BARRIO: SAN RAMON	DISTRITO: CAPIATA DEPTO DE INFRAESTRUCTURA PUBLICA Y SERVICIOS	2014