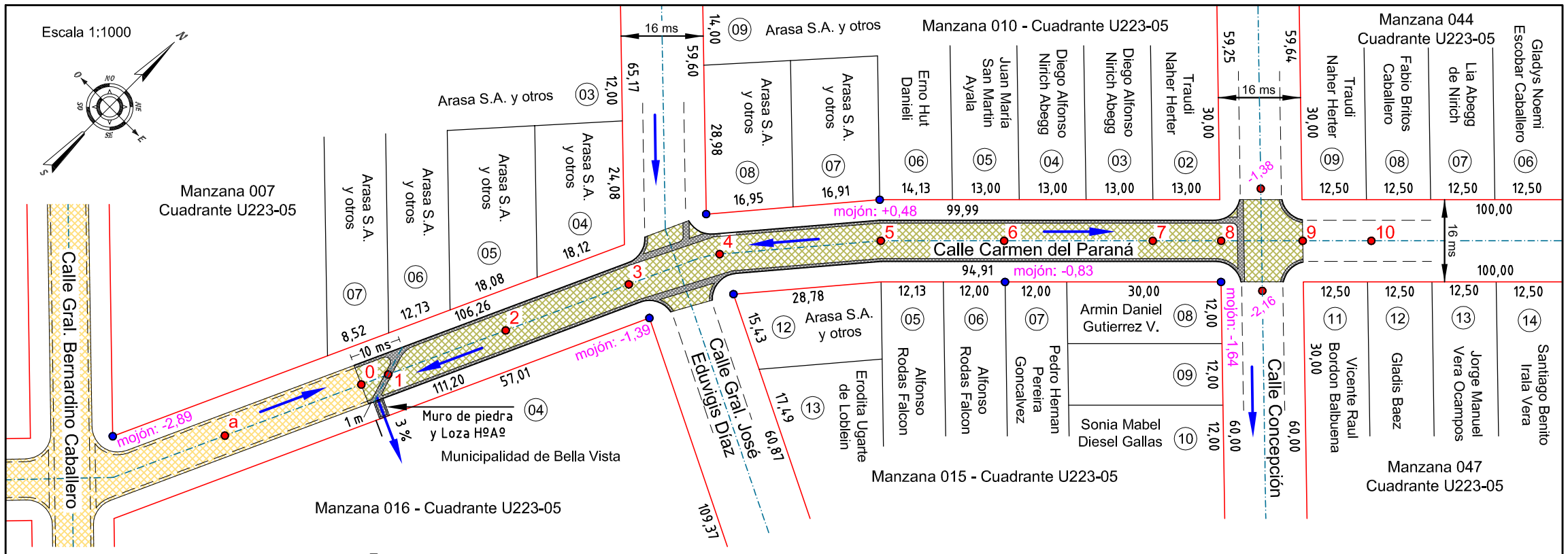

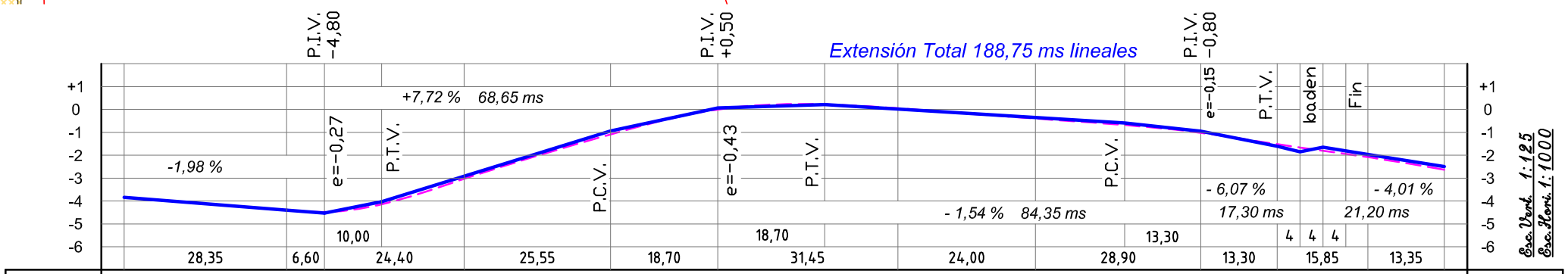

Estacas	a	0	1	2	3	4	5	6	7	8	9	10	Estacas
Cotas del Terreno	-3,84	-4,40	-4,48	-3,03	-1,09	0,00	+0,05	-0,40	-1,02	-1,52	-2,08	-2,63	Cotas del Terreno
Cotas de la Razante	-3,84	-4,40	-4,53	-4,03	-2,92	-0,94	+0,07	+0,21	+0,02	-0,35	-0,60	-0,95	-1,61	-1,85	-1,65	-1,96	-2,50	Cotas de la Razante
Diferencia	0,00	0,00	-0,05	+0,12	+0,11	+0,15	+0,07	-0,01	-0,03	+0,05	+0,08	+0,07	-0,09	-0,19	+0,15	+0,12	+0,13	Diferencia

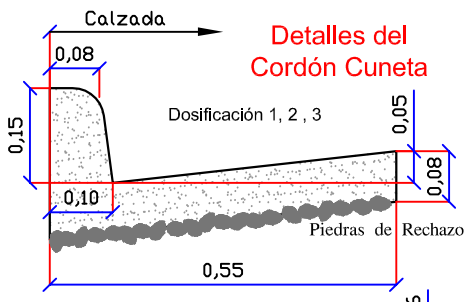

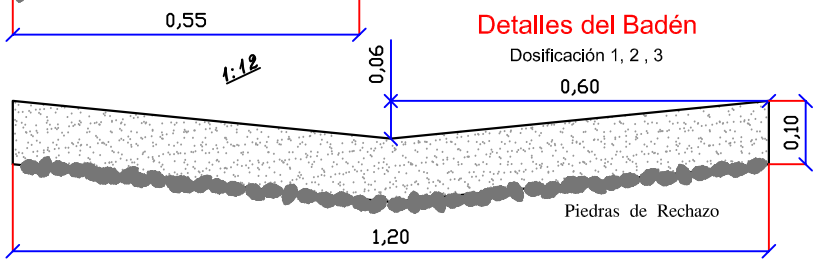

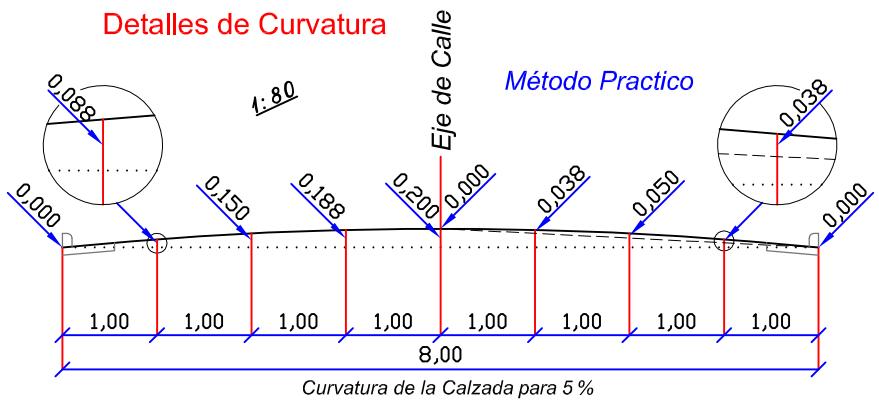

REFERENCIAS

P.C.V. = Punto de Curva Vertical
P.T.V. = Punto de Tangencia Vertical
P.I.V. = Punto de Intersección Vertical
e = Flecha de la parabola

- Empedrado a Construir
- Empedrado Construido
- Cordón Cuneta y/o Badén

Resumen General

Items	msl	ms²	ms³
Empedrado	188,75	1408,05	0
Cordón Cuneta HºAº	359,81	197,90	20,51
Badén HºAº (Calle)	0	69,19	6,92
Badén HºAº (Vereda)	0	5,87	0,59
Muro de Piedra (0,30 x 11,07 x 1,00 ms)			3,32
Loza HºAº (0,08 ms x 2,00 ms x 3,55 ms)			0,57
Movimiento de Suelo igual a +/-			0,20

Proyecto de Empedrado de la Calle CARMEN DEL PARANA

entre la Calle Gral. Bernardino Caballero
y la Calle Cencepción

Barrio "Unión" - Centro Urbano
Distrito de Bella Vista - Dpto. de Itapúa

Proyecto de Empedrado

Profesional: Top. Roberto Emhart - Reg. MOPC Nº 282

Roberto Emhart
Topógrafo - Reg. Nº 282
Obligado - Itapúa - Py
Tel.:(0767)240288

04 de agosto de 2014

Profesional