Jenny Rocio Dávalos
Lic. en Ciencias Geográficas
Reg. M.O.P.C. N° 285
Mat. C.S.J. N° 2819

MUNICIPALIDAD DE CAPIATA · INFRAESTRUCTURA PUBLICA Y SERVICIOS

ARQ. MANUEL E. DUARTE
Director Infraestructura Pública y Servicios
Municipalidad de Capiatá

PERFIL LONGITUDINAL
ESCALA HORIZONTAL: 1/1400
ESCALA VERTICAL: 1/140



PROGRESIVA	000+00	25.00	025+00	25.00	050+00	30.00	080+00
RAZANTE DEL TERRENO	101,33		101,31		101,00		100,91
RAZANTE DEL PROYECTO	101,40		101,20		101,00		100,80

PLANIMETRIA



OBRA: PAVIMENTO TIPO EMPEDRADO	LUGAR:	DISTRITO: CAPIATA	2013	NM
MUNICIPALIDAD DE CAPIATA	TRAMO : BARRIO:	DEPTO DE INFRAESTRUCTURA PUBLICA Y SERVICIOS		

Jenny Rocío Davalos
Lic. en Ciencias Geográficas
Reg. M.O.P.C. N° 285
Mat. C.S.J. N° 2819

PERFIL LONGITUDINAL
ESCALA HORIZONTAL: 1/1400
ESCALA VERTICAL: 1/140

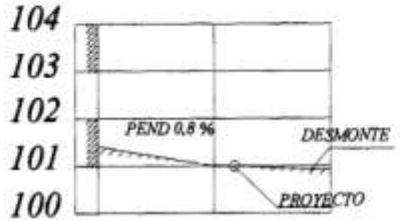

PERFIL LONGITUDINAL
ESCALA HORIZONTAL: 1/1400
ESCALA VERTICAL: 1/140



MUNICIPALIDAD DE CAPIATA · DIRECCIÓN DE INFRAESTRUCTURA PÚBLICA Y SERVICIOS

PROGRESIVA	00+000	25,00	00+025	25,00	00+050
RAZANTE DEL TERRENO	101,31		101,00		100,93
RAZANTE DEL PROYECTO	101,20		101,00		100,80

PROGRESIVA	00+000	25,00	00+025	25,00	00+050	25,00	00+075	25,00	00+100	10,00	00+110
RAZANTE DEL TERRENO	100,93		100,65		100,85		101,33		101,31		101,50
RAZANTE DEL PROYECTO	100,80		100,60		100,80		101,00		101,20		101,40

Arq. Mario A. Duarte
Director Infraestructura Pública y Servicios
Municipalidad de Capiatá

PLANIMETRIA

PLANIMETRIA



OBRA: PAVIMENTO TIPO EMPEDRADO	LUGAR: COMPAÑIA COSTA SALINARES	DISTRITO: CAPIATA	2013	NM
MUNICIPALIDAD DE CAPIATA	TRAMO : BARRIO:	DEPTO DE INFRAESTRUCTURA PUBLICA Y SERVICIOS		