Jenny Rosa Barros
Ingeniera Civil Geógrafa
Reg. M.O.P.C.N.°285
Mat. C.S.N.°2819

MUNICIPALIDAD DE CAPIATA · INFRAESTRUCTURA PUBLICA Y SERVICIOS

ARQ. MARCELO A. DUARTE
Director Infraestructura Pública y Servicios
Municipalidad de Capiatá

PERFIL LONGITUDINAL
ESCALA HORIZONTAL: 1/1000
ESCALA VERTICAL: 1/100



PROGRESIVA	00+000	25.00	00+025	25.00	00+050	25.00	00+075	25.00	00+100	25.00	00+125	25.00	00+150	25.00	00+175	25.00	00+200	32.00	00+232
RAZANTE DEL TERRENO	97,72		97,82		97,92		98,02		98,10		98,16		98,20		98,29		98,37		98,51
RAZANTE DEL PROYECTO	97,72		97,82		97,92		97,99		98,06		98,13		98,20		98,30		98,40		98,50

PLANIMETRIA

OBRA: PAVIMENTO TIPO EMPEDRADO	LUGAR: COMPAÑIA 4ª	DISTRITO: CAPIATA	2014
MUNICIPALIDAD DE CAPIATA	TRAMO : 1007,1008 1009 y 1010 BARRIO: SANTA BERNARDITA	DEPARTAMENTO DE INFRAESTRUCTURA PUBLICA Y SERVICIOS	

NM

PERFIL LONGITUDINAL

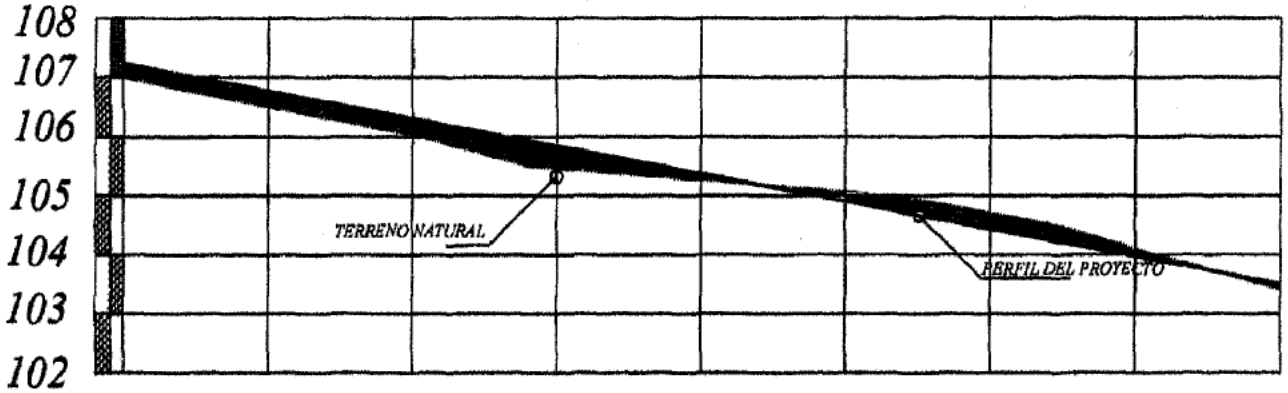

PROGRESIVA	00+000	25.00	00+025	25.00	00+050	25.00	00+075	25.00	00+100	25.00	00+125	25.00	00+150	25.00	00+175	25.00	00+200
RAZANTE DEL TERRENO	107.00		106.50		106.30		105.45		105.26		105.90		104.43		104.10		103.41
RAZANTE DEL PROYECTO	107.24		106.77		106.02		105.83		105.37		104.07		104.70		103.97		103.50

PLANIMETRIA

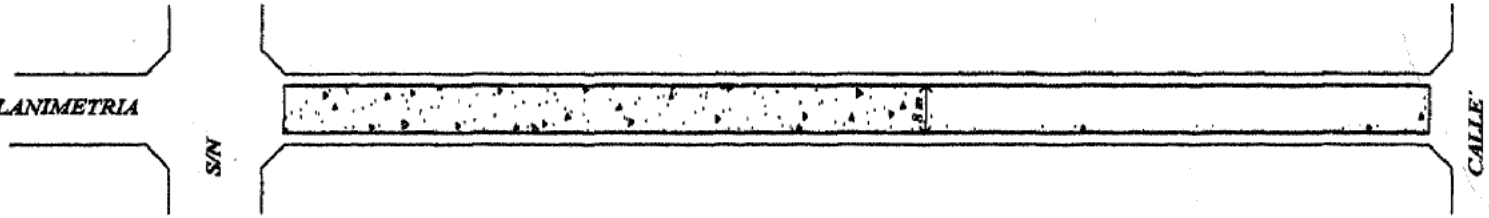

OBRA: PAVIMENTO TIPO EMPEDRADO		DISTRITO: CAPIATA	2013	NM