MUNICIPALIDAD DE YRYBUCUA

PROYECTO: MEJORAS EN COL. SAN NICOLAS

UBICACION: CALLE MIGUEL BERTOLO - ENTRADA A COL. SAN NICOLAS - DISTRITO DE YRYBUCUA - DPTO. DE SAN PEDRO



PLANTA ACOTADA
ESC.:.....1:100

Luis Alberto Fernández Portillo
Arquitecto
Reg. M.O.P.C. Nº 3.193

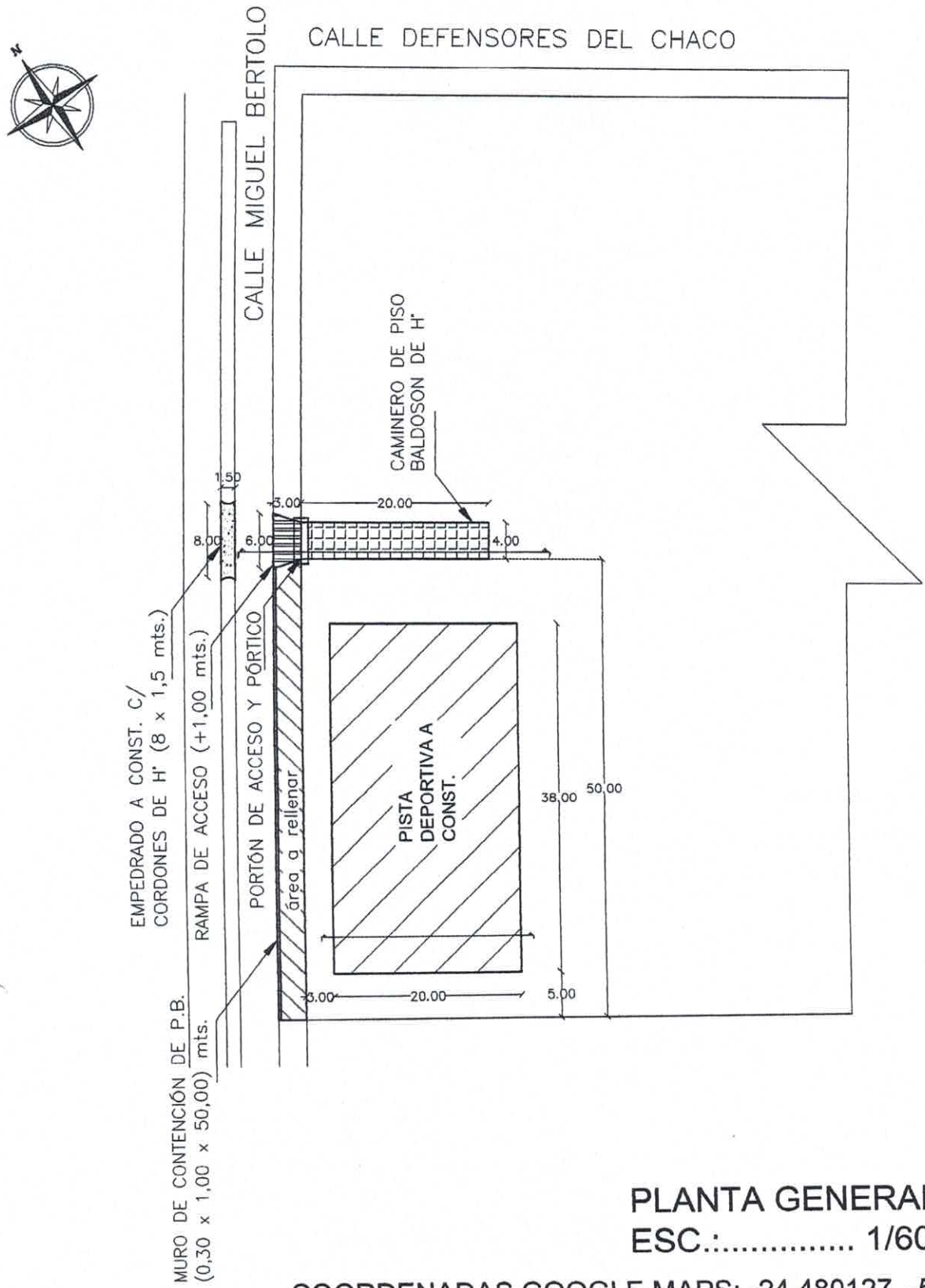

PLANTA GENERAL
ESC.:..... 1/600

COORDENADAS GOOGLE MAPS: -24.480127, -56.087728

MUNICIPALIDAD DE YRYBUCUA

PROYECTO: MEJORAS EN COL. SAN NICOLAS

UBICACION: CALLE MIGUEL BERTOLO - ENTRADA A COL. SAN NICOLAS - DISTRITO DE YRYBUCUA - DPTO. DE SAN PEDRO

Luis Alberto Fernández Portillo
Arquitecto
Reg. M.O.P.C. Nº 3.193

MUNICIPALIDAD DE YRYBUCUA

PROYECTO: MEJORAS EN COL. SAN NICOLAS

UBICACION: CALLE MIGUEL BERTOLO - ENTRADA A COL. SAN NICOLAS - DISTRITO DE YRYBUCUA - DPTO. DE SAN PEDRO

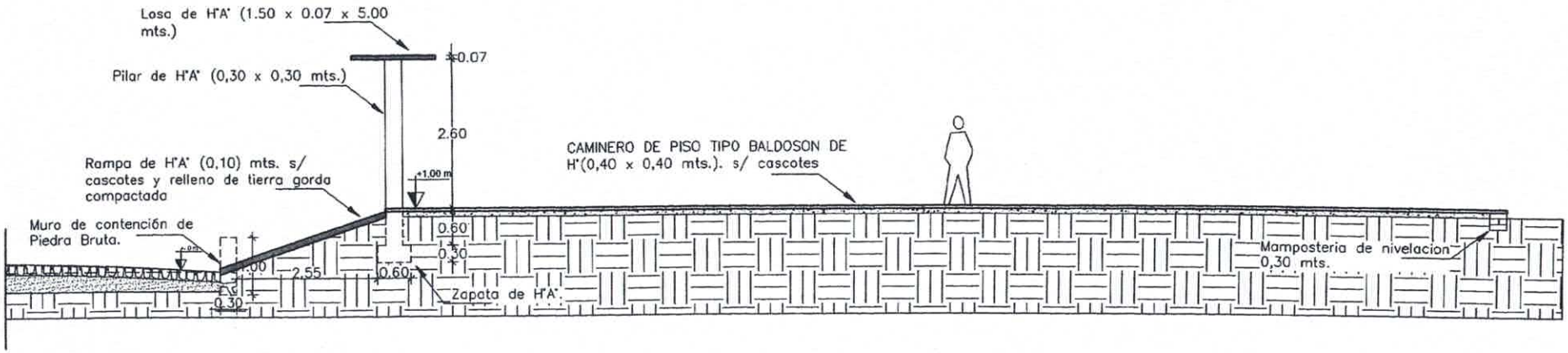

SECCIÓN TRANSVERSAL A-A"
ESC.:..... 1:100

Luis Alberto Fernández Portillo
Arquitecto
Reg. M.O.P.C. Nº 3.193

MUNICIPALIDAD DE YRYBUCUA

PROYECTO: MEJORAS EN COL. SAN NICOLAS

UBICACION: CALLE MIGUEL BERTOLO - ENTRADA A COL. SAN NICOLAS - DISTRITO DE YRYBUCUA - DPTO. DE SAN PEDRO



SECCIÓN TRANSVERSAL
ESC.:..... 1:50

Luis Alberto Fernández Portillo
Arquitecto
Reg. M.O.P.C. Nº 3.193

MUNICIPALIDAD DE YRYBUCUA

PROYECTO: MEJORAS EN COL. SAN NICOLAS

UBICACION: CALLE MIGUEL BERTOLO - ENTRADA A COL. SAN NICOLAS - DISTRITO DE YRYBUCUA - DPTO. DE SAN PEDRO

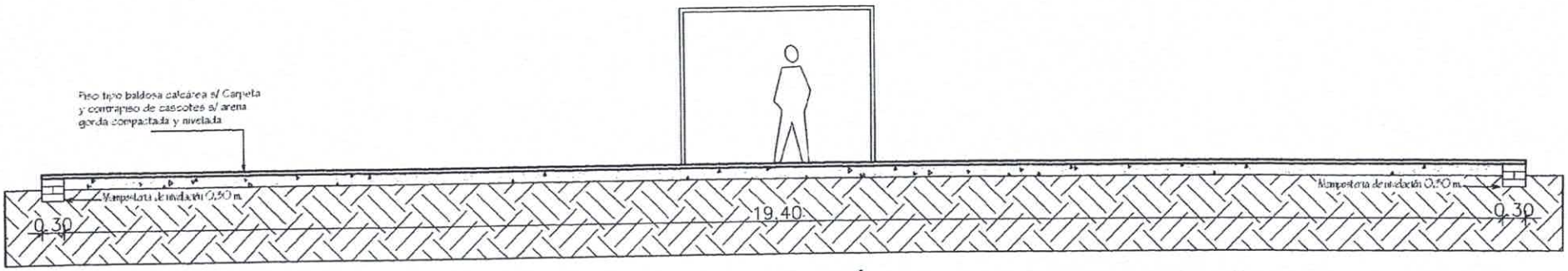

Luis Alberto Fernández Portillo
Arquitecto
Reg. M.O.P.C. Nº 3.193

SECCIÓN TRANSVERSAL A-A"
PISTA DEPORTIVA
ESC.:..... 1:75

COORDENADA GOOGLE MAPS

-24.480137,-56.087971

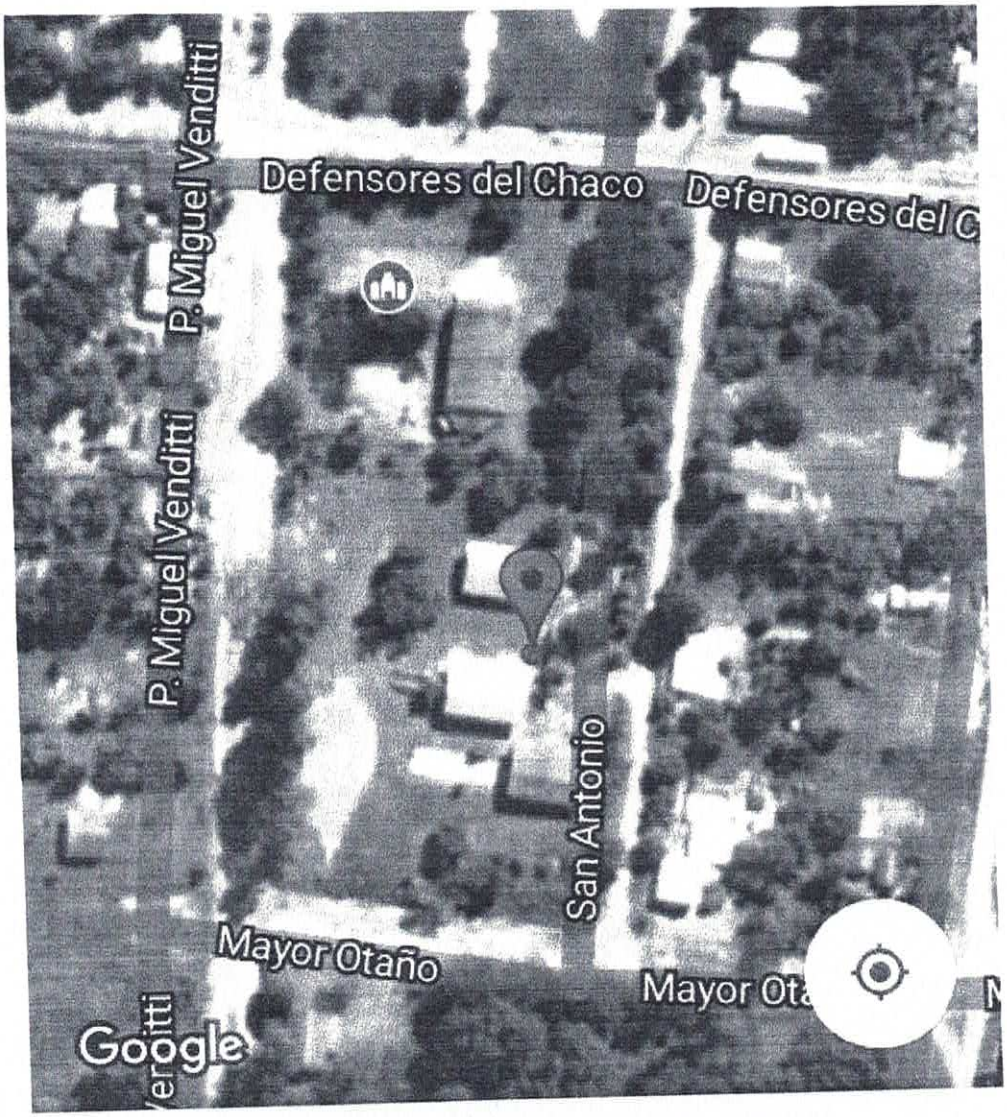

COLEGIO NACIONAL SAN NICOLAS, DISTRITO DE YRYBUCUA, DEPARTAMENTO DE SAN PEDRO.

Luis Alberto Fernández Portillo
Arquitecto
Reg. M.O.P.C. Nº 3.193