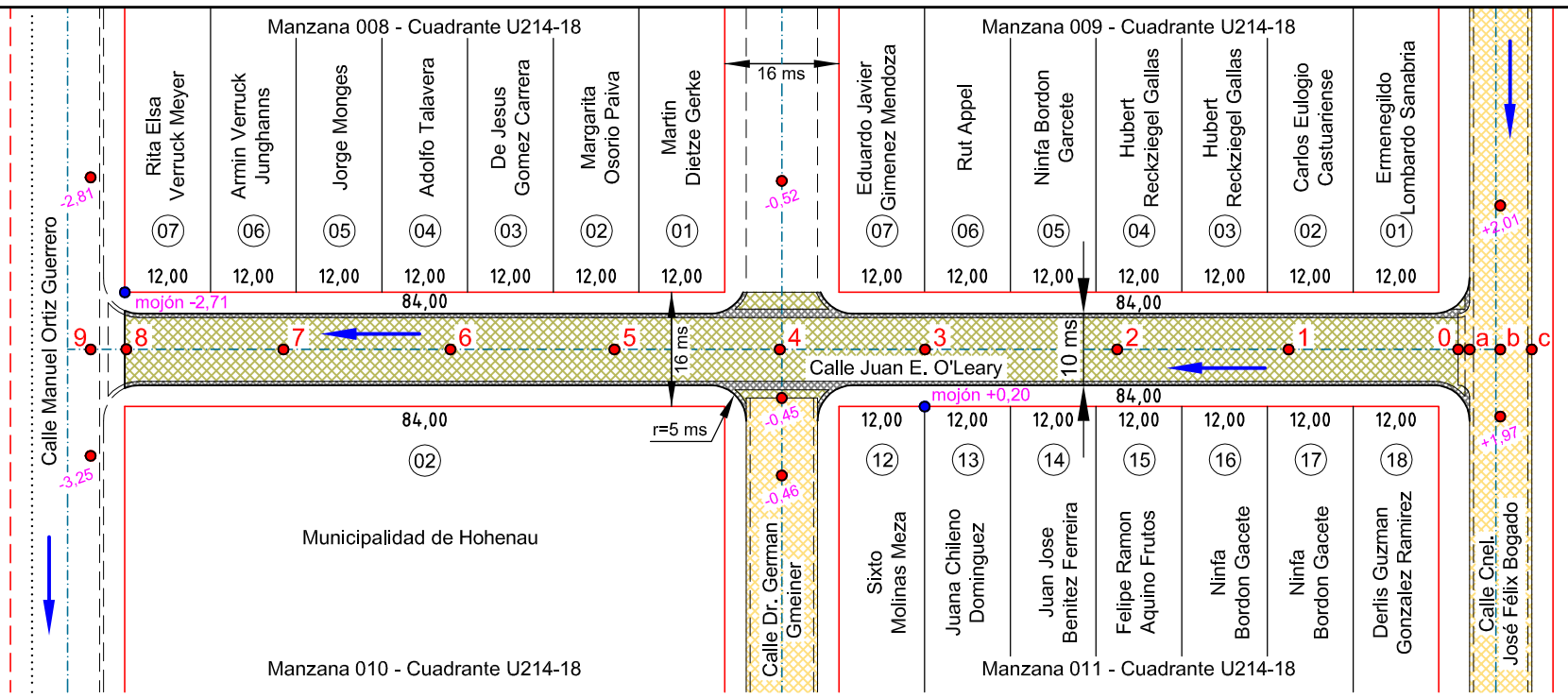

Resumen General

Items	msl	ms²	ms³
Empedrado	186,50	1708,24	-
Cordón Cuneta Ho.	365,50	201,03	11,46
Badén Ho.	-	36,70	3,67
Movimiento de Suelo = +/- 0,20 cms			

Escala 1:1000

REFERENCIAS

- Empedrado a Construir
- Empedrado Construido
- Cordón Cuneta y/o Badén

P.C.V. = Punto de Curva Vertical
P.T.V. = Punto de Tangencia Vertical
P.I.V. = Punto de Intersección Vertical
e = Flecha de la parabola

Extensión Total 186,50 ms lineales

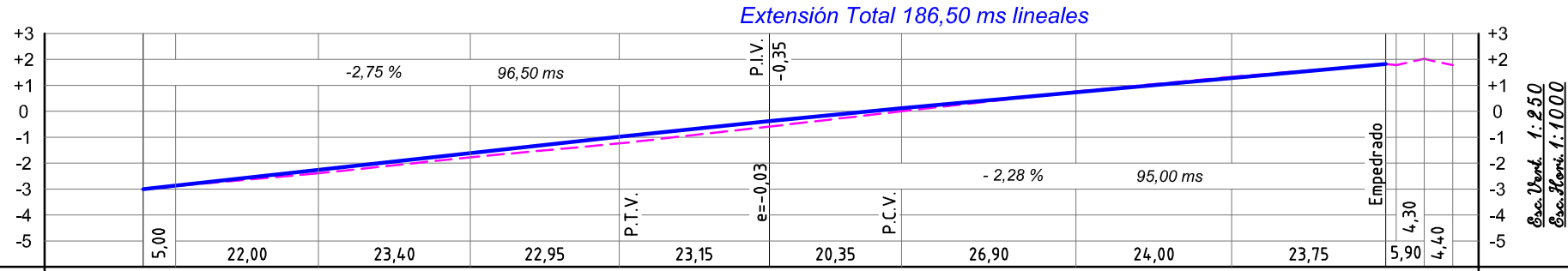

Estacas	9	8	7	6	5	4	3	2	1	0	a	b	c	Estacas
Cotas del Terreno	-3,00	-2,88	-2,39	-1,77	-1,24	-0,59	0,00	+0,76	+1,33	+1,82	+1,78	+2,02	+1,78	Cotas del Terreno
Cotas de la Razante	-3,00	-2,86	-2,26	-1,62	-0,99	-0,38	-0,11	+0,73	+1,28	+1,82	+1,78	+2,02	+1,78	Cotas de la Razante
Diferencia	0,00	+0,02	+0,13	+0,15	+0,25	+0,21	+0,11	-0,03	-0,05	0,00	0,00	0,00	0,00	Diferencia

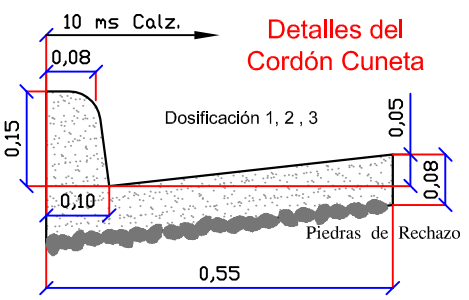

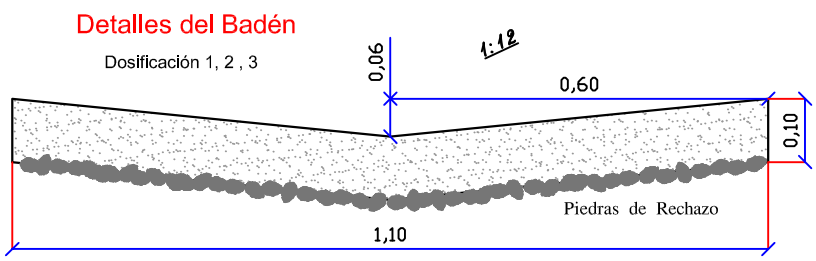

Proyecto de Empedrado
Calle Juan E. O'Leary

entre las Calles "Cnel. José Félix Bogado" y "Manuel Ortiz Guerrero"

Barrio "El Mirador" - Centro Urbano
Distrito de Hohenau - Depto. de Itapúa

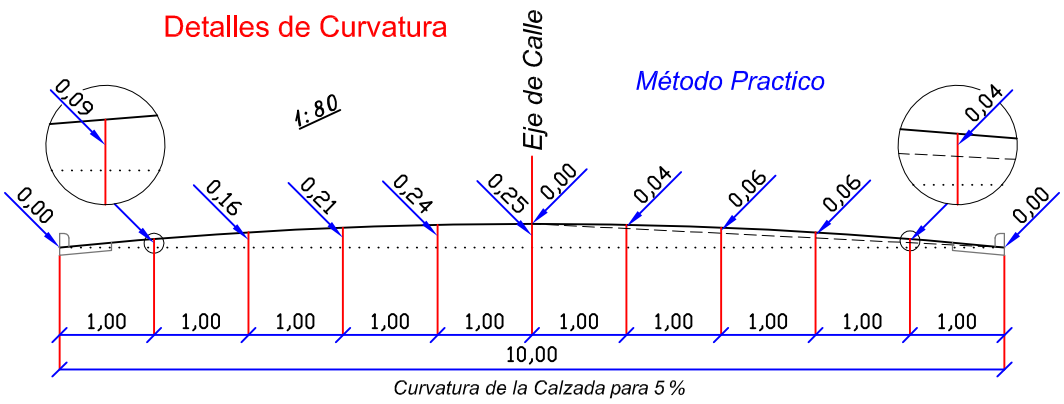

Proyecto de Empedrado

Profesional: Ing. Egon Emhart - Reg. MOPC Nº 2.662.679

Emhart & Emhart
Obligado - Itapúa - Py
Tel.:(0767)240288

14 de enero de 2015

Profesional