Municipalidad de Hohenau
MADRE DE LAS COLONIAS UNIDAS
Guillermo Closs 2382 esq. Dres. Zadoff
e-mail: munihohe@gmail.com.py
Telf. 0775 –232 606 Telefax 0775 – 232 206
Itapúa, Paraguay

RESOLUCIÓN Nº 28/2013

POR LA CUAL SE APRUEBA EL PERMISO DE CONSTRUCCION DE EMPEDRADO SOBRE LAS EXCOMBATIENTE MARTIN HAMANN DE HOHENAU V Y CALLE CARLOS ANTONIO LOPEZ----------

Hohenau, 25 de Enero del 2013.-

VISTO: La necesidad de construir mejoras y camino de todo tiempo a los vecinos y transeúntes y según estudio del Proyecto presentado por el Departamento de Obras -------

CONSIDERANDO: lo establecido en los Art. 12 inc. 2 num. A) y Art. 235 de la Ley 3966/2010 "Orgánica Municipal" y----------

POR LO TANTO: El Intendente Municipal de Hohenau, en uso de sus atribuciones.--

R E S U E L V E

Art. 1º: Aprobar el permiso de construcción de Empedrado sobre la Calle Excombatiente Martín Hamann de Hohenau V Y LA Calle Carlos Antonio López---------

Art. 2º: COMUNICAR a las partes y cumplido, archivar. ----------

Sra. Rosio M. Méndez F.
Secretaria Municipal

Sr. Héctor R. Scholz.
Intendente Municipal



2

Largo = 341 m

341 x 8 = 2728 m²

SECCION TRANSVERSAL TIPO

ESC: 1/50

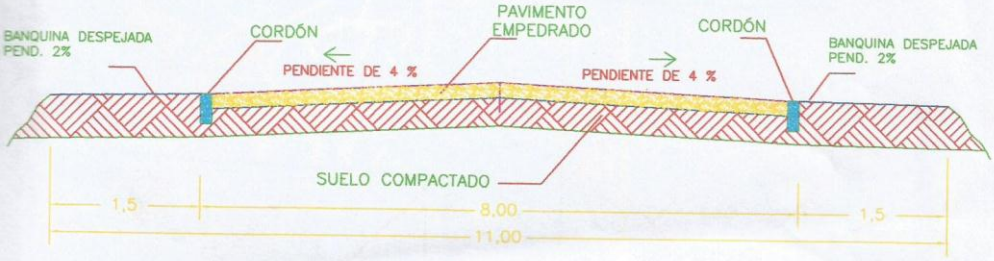

DETALLE DE CORDON

ESC: 1/10



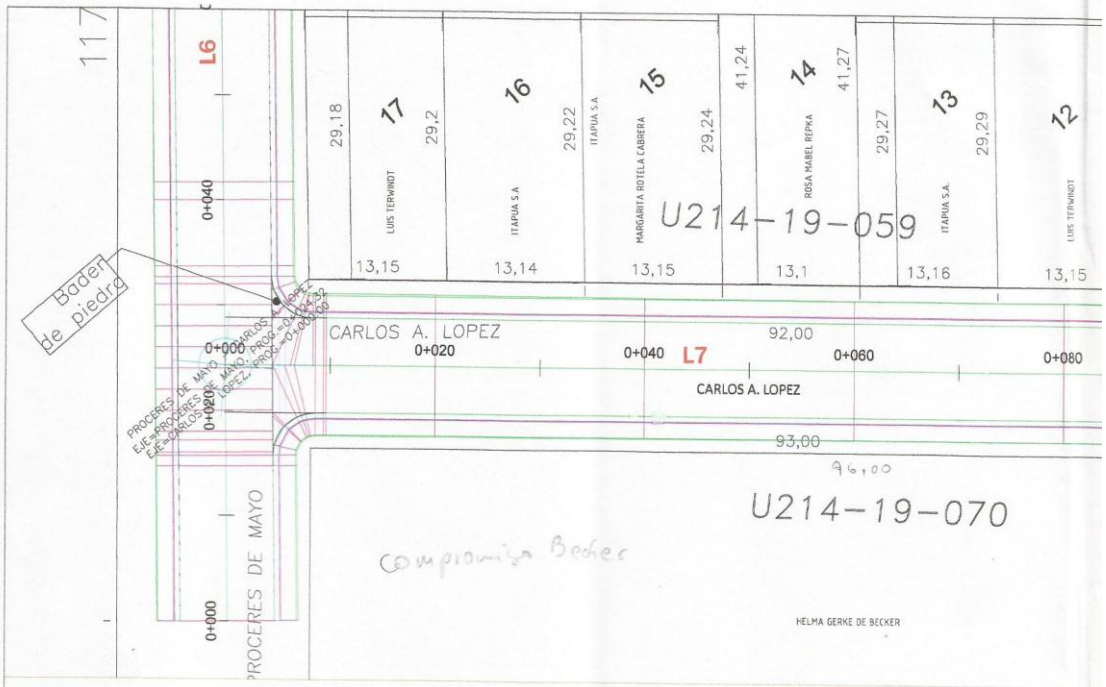

PERFIL CARLOS A. LOPEZ

H= 1:500 ; V= 1:100

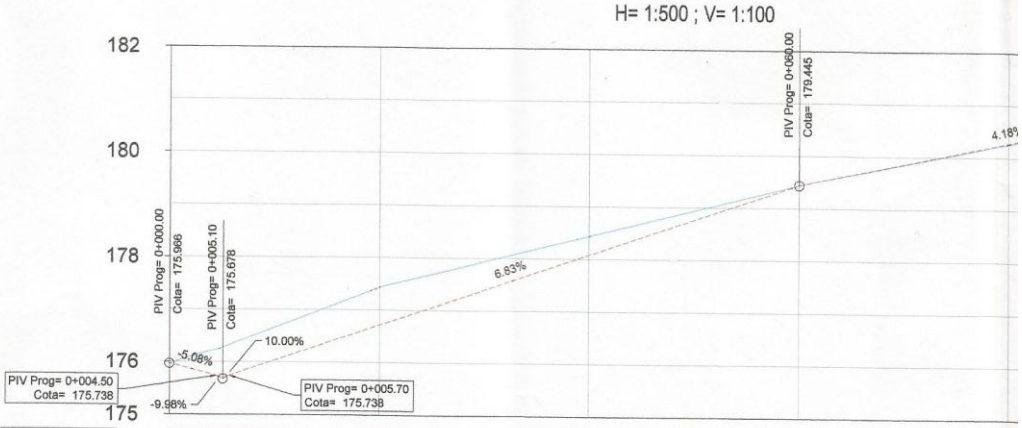

PROGRESIVA	0+000	0+020	0+040	0+060	0+080	
COTA RASANTE	175.97	176.71	178.08	179.44	180.28	
TERRENO NATURAL	175.97	177.43	178.44	179.44	180.26	
GEOMETRIA VERTICAL	0.60 -9.98%	4.50 -5.08%	0.60 10.00%	54.30 6.83%	40.12 4.18%	
GEOMETRIA HORIZONTAL	L=100.12					

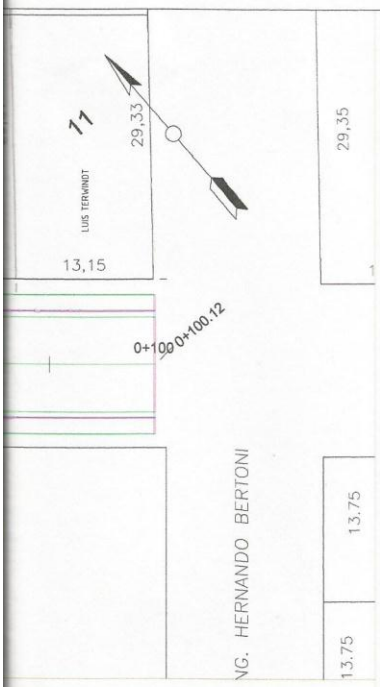



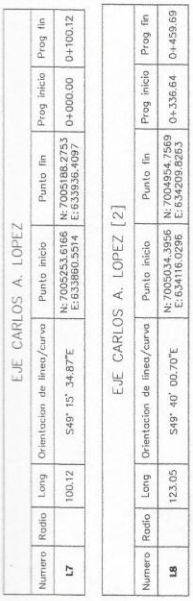

EJE CARLOS A. LOPEZ

Numero	Radio	Long	Orientacion de linea/curva	Punto inicio	Punto fin	Prog inicio	Prog fin
L7		100.12	S49° 15' 34.87"E	N: 7005253.6166 E: 633860.5514	N: 7005188.2753 E: 633936.4097	0+000.00	0+100.12

EJE CARLOS A. LOPEZ [2]

Numero	Radio	Long	Orientacion de linea/curva	Punto inicio	Punto fin	Prog inicio	Prog fin
L8		123.05	S49° 40' 00.70"E	N: 7005034.3956 E: 634116.0296	N: 7004954.7569 E: 634209.8263	0+336.64	0+459.69

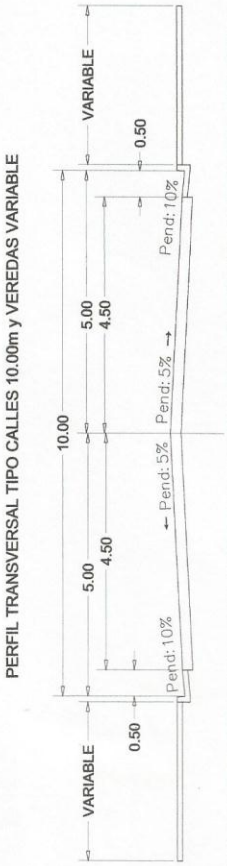

PROYECTO DE EMPEDRADO

DISTRITO: HOHENAU (CENTRO URBANO)

DEPARTAMENTO: ITAPUA

PLANIALTIMETRIA DE CALLES

PLANTA - PERFIL LONGITUDINAL

CALLE:

CARLOS A. LOPEZ entre PROCERES DE MAYO y ING. HERNANDO BERTONI

CARLOS A. LOPEZ_0+000.00-0+100.12

JORGE FRANKLIN VERA L
Ingeniero Civil - Topógrafo
Mat. Nº 408737

Ing. Jorge F. Vera
Reg. Nº 408737

ESCALA:	H= 1:500 V= 1:100	FECHA: MAYO - 2012
		PLANO Nº: 1 de 2