Municipalidad de Hohenau
MADRE DE LAS COLONIAS UNIDAS
Guillermo Closs 2382 esq. Dres. Zadoff
e-mail: munihohe@gmail.com.py
Telf. 0775 –232 606 Telefax 0775 – 232 206
Itapúa, Paraguay

RESOLUCIÓN Nº 27/2013

POR LA CUAL SE APRUEBA EL PERMISO DE CONSTRUCCION DE EMPEDRADO SOBRE LAS CALLE PROCERES DE MAYO Y CALLE 25 DE DICIEMBRE----------

Hohenau, 25 de Enero del 2013.-

VISTO: La necesidad de construir mejoras y camino de todo tiempo a los vecinos y transeúntes y según estudio del Proyecto presentado por el Departamento de Obras -------

CONSIDERANDO: lo establecido en los Art. 12 inc. 2 num. A) y Art. 235 de la Ley 3966/2010 "Orgánica Municipal" y----------

POR LO TANTO: El Intendente Municipal de Hohenau, en uso de sus atribuciones.--

R E S U E L V E

Art. 1º: Aprobar el permiso de construcción de Empedrado sobre la Calle 25 De Diciembre entre Calle Próceres de Mayo y Calle Ing. Hernando Bertoni ----------

Art. 2º: COMUNICAR a las partes y cumplido, archivar. ----------

Lic. Porfirio M. Méndez F.
Secretaria Municipal

Ing. Héctor R. Scholz.
Intendente Municipal

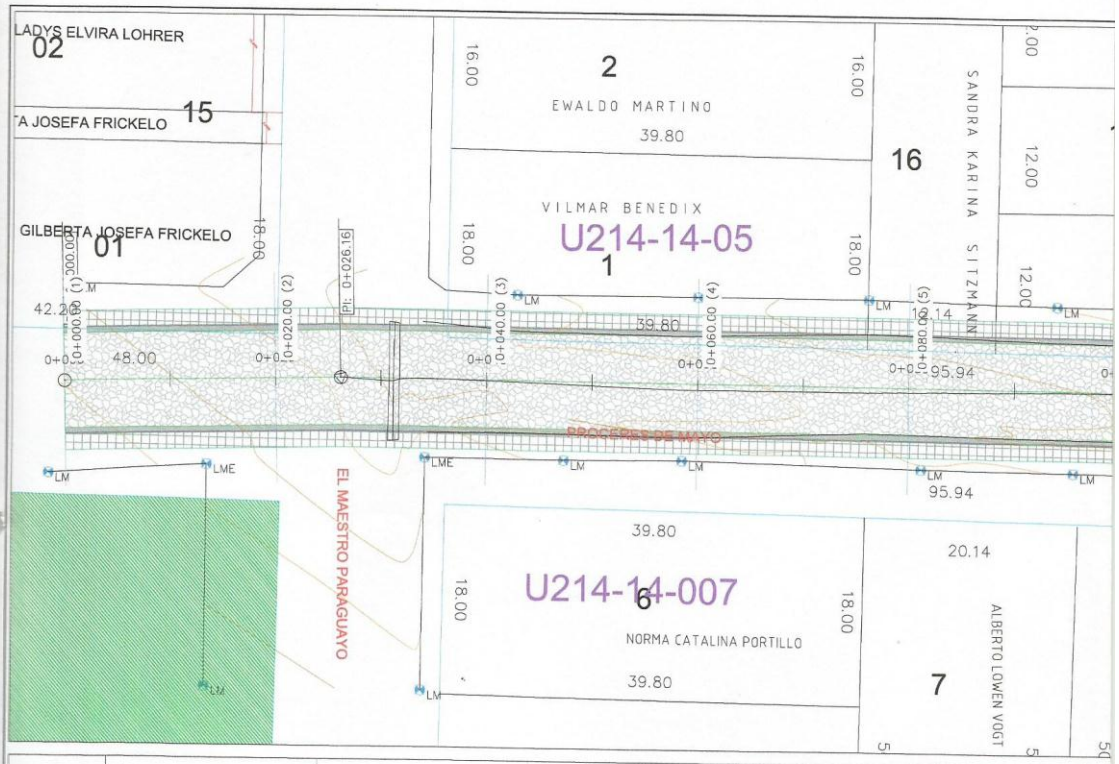

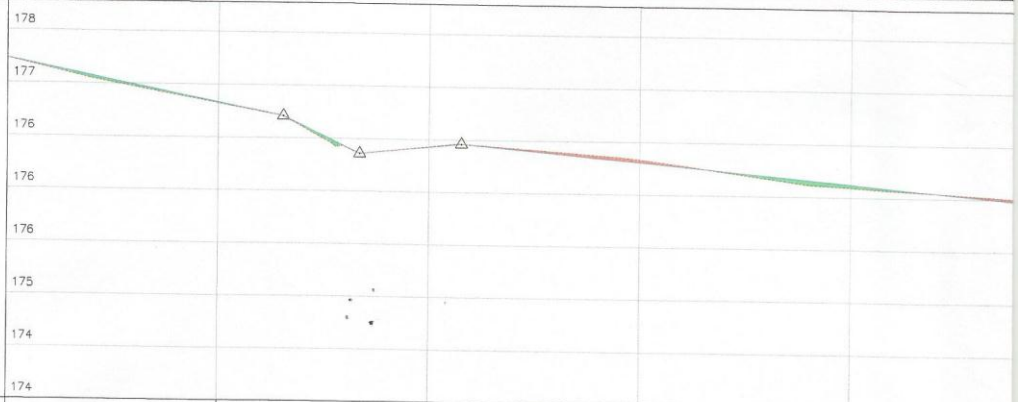

PROG	0+000.00	0+020.00	0+040.00	0+060.00	0+080.00	
TERRENO NATURAL	177.23	176.82	176.43	176.33	176.09	
COTA RASANTE	177.23	176.83	176.43	176.30	176.12	
GEOMETRIA VERTICAL		26.16 Pend: −2.01%%	7.25 Pend: −4.81%%	9.64 Pend: 1.04%%	92.42 Pend: −0.92%%	

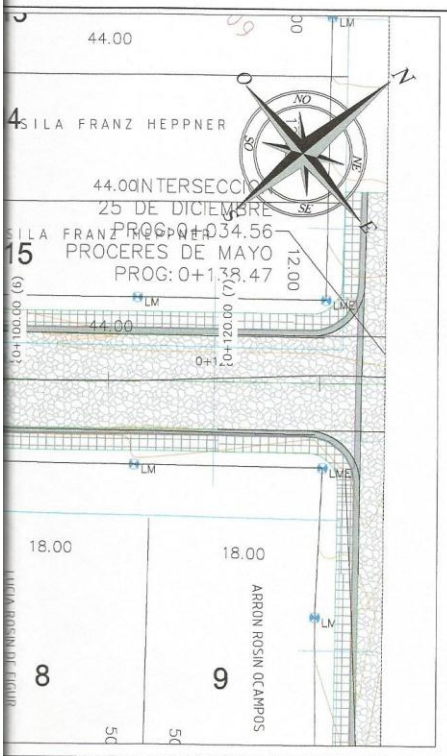

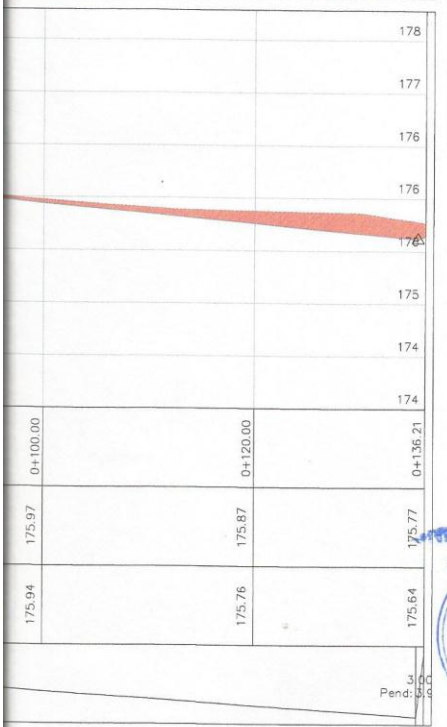

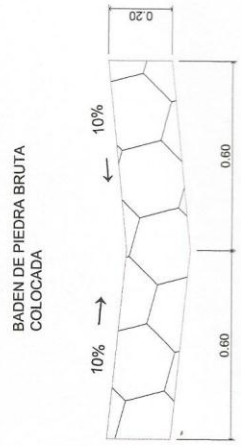

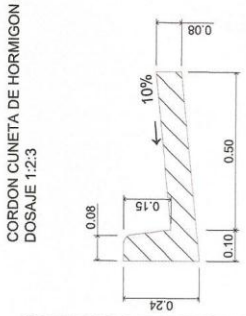

PROYECTO DE EMPEDRADO

DISTRITO: HOHENAU (CENTRO URBANO)

DEPARTAMENTO: ITAPUA

PLANIALTIMETRIA DE CALLES

PLANTA - PERFIL LONGITUDINAL

CALLE: PROCERES DE MAYO PROG_0+000.00/PROG_0+136.21

MUNICIPALIDAD DE HOHENAU

ROGER FRANKLIN VERA L.
Ingeniero Civil - Topógrafo
Mat. Nº 408737

Ing. Jorge F. Vera
Reg. Nº 408737

ESCALA: H= 1:500 V= 1:100

FECHA: MAYO - 2012

PLANO Nº: 3

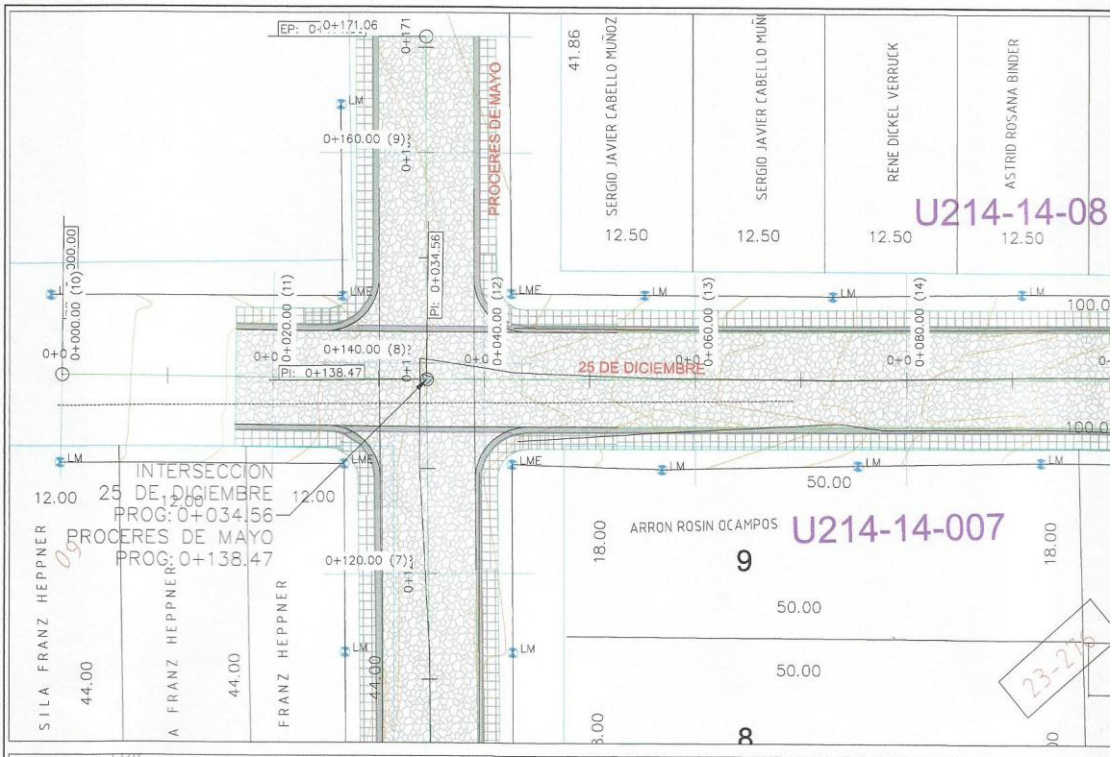

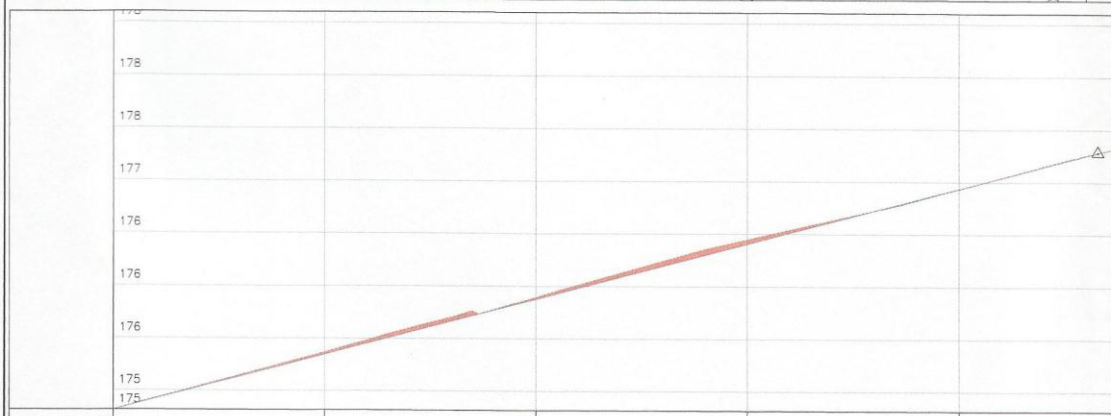

PROG	0+000.00	0+020.00	0+040.00	0+060.00	0+080.00	
TERRENO NATURAL	174.82	175.37	175.89	176.45	176.93	
COTA RASANTE	174.82	175.35	175.88	176.41	176.94	
GEOMETRIA VERTICAL	93.13 Pend: 2.65%%					


ASTRID ROSANA BINDER
LAURENO SITZMANN PENNO
CRISTIAN DANIEL SITZMANN
ING. HERNANDO BERTONI
S.O.S.ALDEA DE NIÑOS
1
2
10
13
LUIS MENESES DE ZA
INTERSECCION
25 DE DICIEMBRE
PROG: 0+150.86
ING H. BERTONI
PROG: 0+021.29
25 DE DICIEMBRE
U214-
0+100.00
0+120.00
0+140.00
0+150.86
0+160.00
0+180
0+193
177.45
177.97
177.92
178.50
179.08
178.87
179.41
179.34
99.95
Pend: 2.37%%

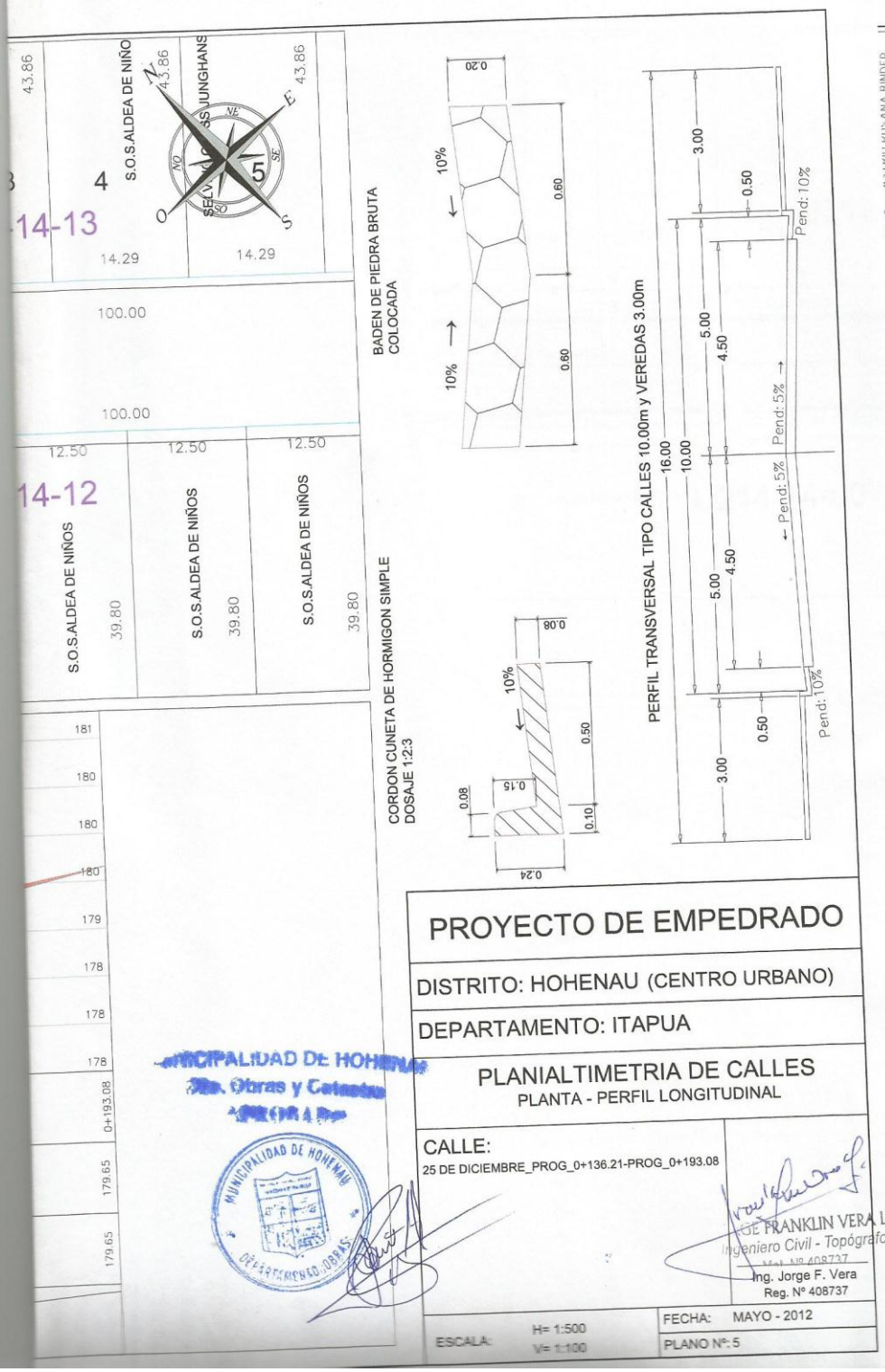
S.O.S.ALDEA DE NIÑO
SS JUNGHANS
43.86
43.86
43.86
4
5
14-13
14.29
14.29
100.00
100.00
12.50
12.50
12.50
14-12
S.O.S.ALDEA DE NIÑOS
39.80
S.O.S.ALDEA DE NIÑOS
39.80
S.O.S.ALDEA DE NIÑOS
39.80
BADEN DE PIEDRA BRUTA COLOCADA
0.20
10%
0.60
0.60
CORDON CUNETA DE HORMIGON SIMPLE DOSAJE 1:2:3
0.08
10%
0.50
0.15
0.08
0.10
0.24
PERFIL TRANSVERSAL TIPO CALLES 10.00m y VEREDAS 3.00m
16.00
10.00
3.00
0.50
5.00
4.50
Pend: 10%
Pend: 5%
Pend: 5%
Pend: 10%
181
180
180
180
179
178
178
178
0+193.08
179.65
179.65
PROYECTO DE EMPEDRADO
DISTRITO: HOHENAU (CENTRO URBANO)
DEPARTAMENTO: ITAPUA
PLANIALTIMETRIA DE CALLES
PLANTA - PERFIL LONGITUDINAL
CALLE:
25 DE DICIEMBRE_PROG_0+136.21-PROG_0+193.08
JORGE FRANKLIN VERA L
Ingeniero Civil - Topógrafo
Mat. Nº 408737
Ing. Jorge F. Vera
Reg. Nº 408737
ESCALA:
H= 1:500
V= 1:100
FECHA: MAYO - 2012
PLANO Nº: 5
MUNICIPALIDAD DE HOHENAU
Dep. Obras y Catastro
MUNICIPALIDAD DE HOHENAU
DEPARTAMENTO OBRAS