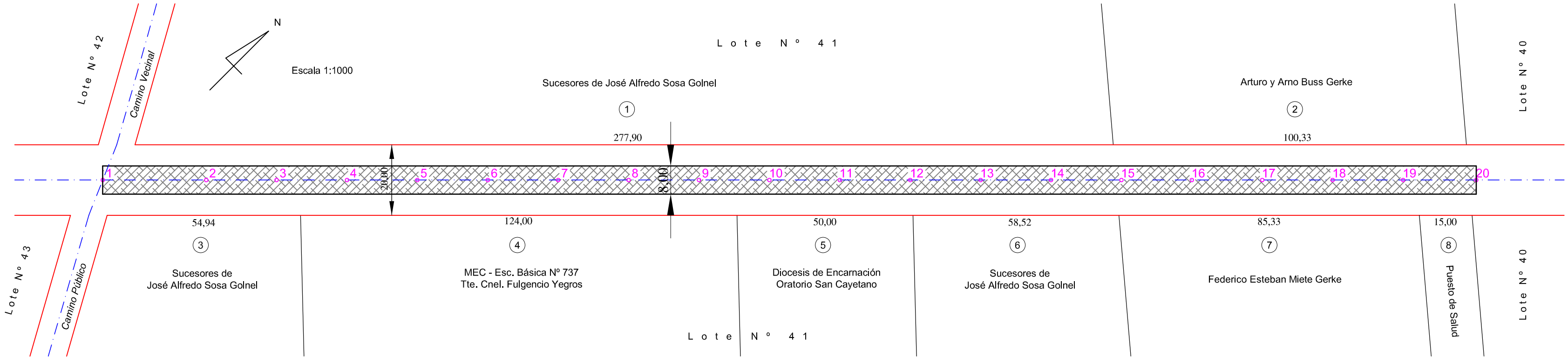

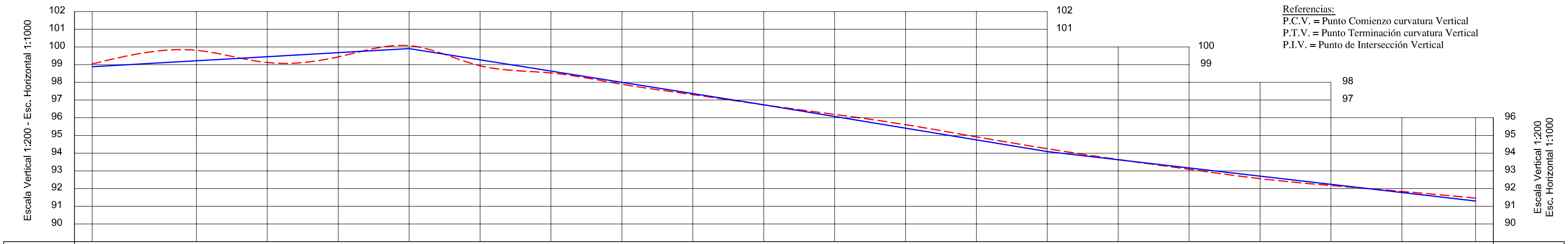

Referencias:
P.C.V. = Punto Comienzo curvatura Vertical
P.T.V. = Punto Terminación curvatura Vertical
P.I.V. = Punto de Intersección Vertical

Estacas	1		2		3		4		5		6		7		8		9		10		11		12		13		14		15		16		17		18		19		20	Estacas
Distancias	0,00	29,39	29,39	20,00	49,39	20,00	69,39	20,00	89,39	20,00	109,39	20,00	129,39	20,00	149,39	20,00	169,39	20,00	189,39	20,00	209,39	20,00	229,39	20,00	249,39	20,00	269,39	20,00	289,39	20,00	309,39	20,00	329,39	20,00	349,39	20,00	369,39	20,78	390,17	Distancias
Cotas del Terreno	99,04		99,81		99,12		99,44		100,07		98,94		98,53		97,90		97,31		96,73		96,19		95,61		94,92		94,25		93,64		93,09		92,56		92,17		91,84		91,46	Cotas del Terreno
Cotas del Proyecto	98,88		99,22		99,45		99,68		99,91		99,27		98,64		98,00		97,37		96,73		96,07		95,41		94,75		94,09		93,63		93,17		92,70		92,24		91,78		91,30	Cotas del Proyecto
Diferencias de Cotas	-0,16		-0,59		+0,33		+0,24		-0,16		+0,33		+0,11		+,011		+0,06		0,00		-0,12		-0,20		-0,17		-0,16		-0,01		+0,08		+0,14		+0,07		-0,06		-0,16	Diferencias de Cotas
Pendiente y otros detalles			89,39 ms = 1,15 %				P. C. V.		P. V. I. e= -0,22		P. T. V.		100,00 ms = 3,18 %				P. C. V.		P. V. I. e= -0,01		P. T. V.		80,00 ms = 3,30 %		P. C. V.		P. V. I. e= +0,05		P. T. V.		120,78 ms = 2,31 %								Pendiente y otros detalles

Especificaciones de Curvatura de la Calzada

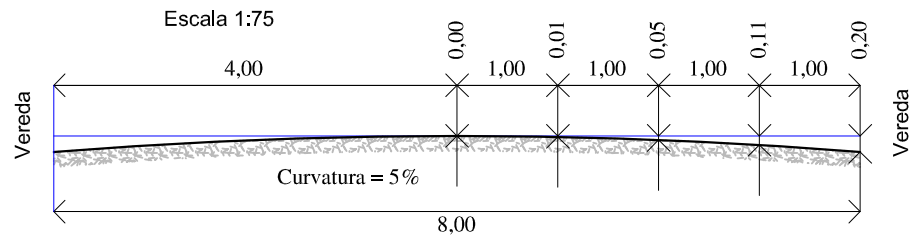

PROYECTO DE EMPEDRADO

Calle "CAGUARENE"

Ing. Civil Jorge F. Vera
Registro Nº 408737 - Ficha Nº 168

Firma del Profesional - 30 de noviembre de 2011

Tramo entre el
Lote Nº 42 y Lote Nº 40
Zona Caguarené - Distrito Hohenau - Depto. Itapúa
ancho de la Calzada = 8 ms con CORDON Escondido
largo total del proyecto = 390,17 ms