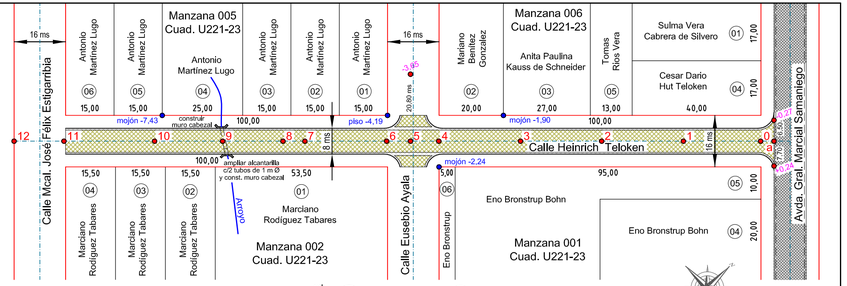

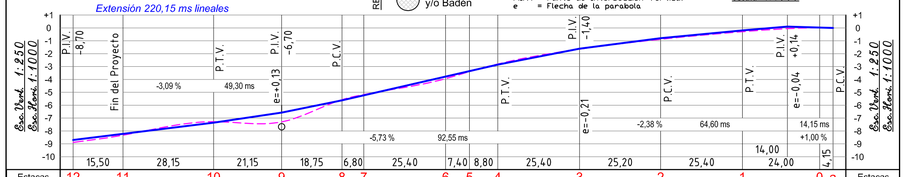

Estacas	12	11	10	9	8	7	6	5	4	3	2	1	0	a	Estacas
Cotas del Terreno	-8,89	-8,33	-7,28	-7,30	-5,57	-5,17	-3,94	-3,39	-2,80	-1,64	-0,86	-0,29	+0,01	0,00	Cotas del Terreno
Cotas de la Razante	-8,70	-8,22	-7,35	-6,57	-5,63	-5,24	-3,78	-3,36	-2,85	-1,61	-0,80	-0,19	+0,08	+0,04	0,00	Cotas de la Razante
Diferencia	+0,19	+0,11	-0,07	+0,73	-0,06	-0,07	+0,16	+0,03	-0,05	+0,03	+0,08	+0,10	+0,15	+0,03	0,00	Diferencia

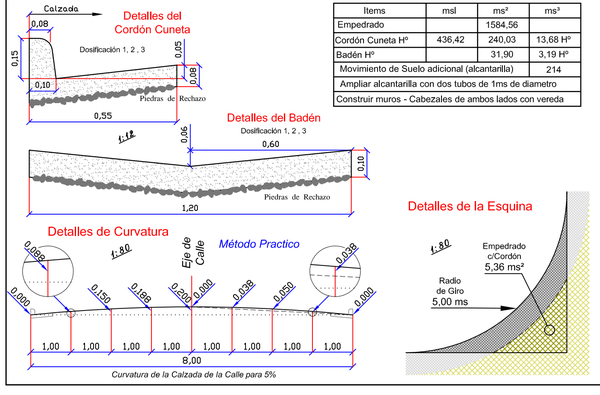

Items	msl	ms²	ms³
Empedrado		1584,56	
Cordón Cuneta Hº	436,42	240,03	13,68 Hº
Badén Hº		31,90	3,19 Hº
Movimiento de Suelo adicional (alcantarilla)			214
Ampliar alcantarilla con dos tubos de 1ms de diametro			
Construir muros - Cabezales de ambos lados con vereda			

Proyecto de Empedrado

Calle Heinrich Telöken

entre la Avda. Gral. Marcial Samaniego
y la Calle Mcal. José Félix Estigarribia

Barrio "San Pablo" - Centro Urbano
Distrito de Bella Vista - Dpto. de Itapúa

Proyecto de Empedrado

Profesional: Top. Roberto Emhart - Reg. MOPC Nº 282

Roberto Emhart
Topógrafo - Reg. Nº 282
Cliente – Repos – Py
Tel.(0767)240288

28 de abril de 2014

Profesional