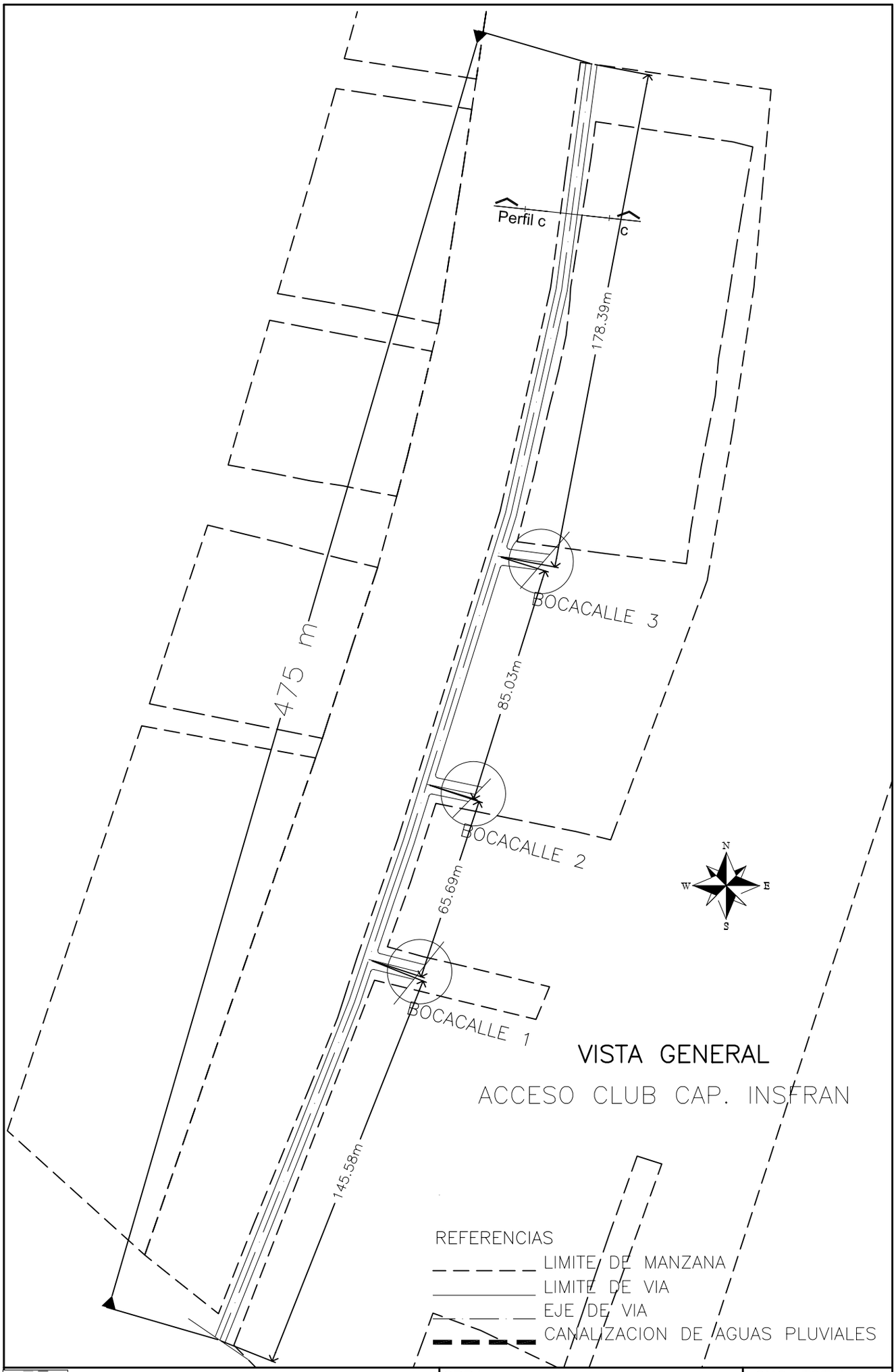

Gobernación Departamento Central
Secretaría de Obras Públicas

OBRA:	LONG. TOTAL:
Empedrado de calle	475 m – Ancho 6 m
UBICACION:	
LOTE 1 – TRAMO 1: Acceso Club Cap. Insfrán	
DISTRITO:	
Luque	

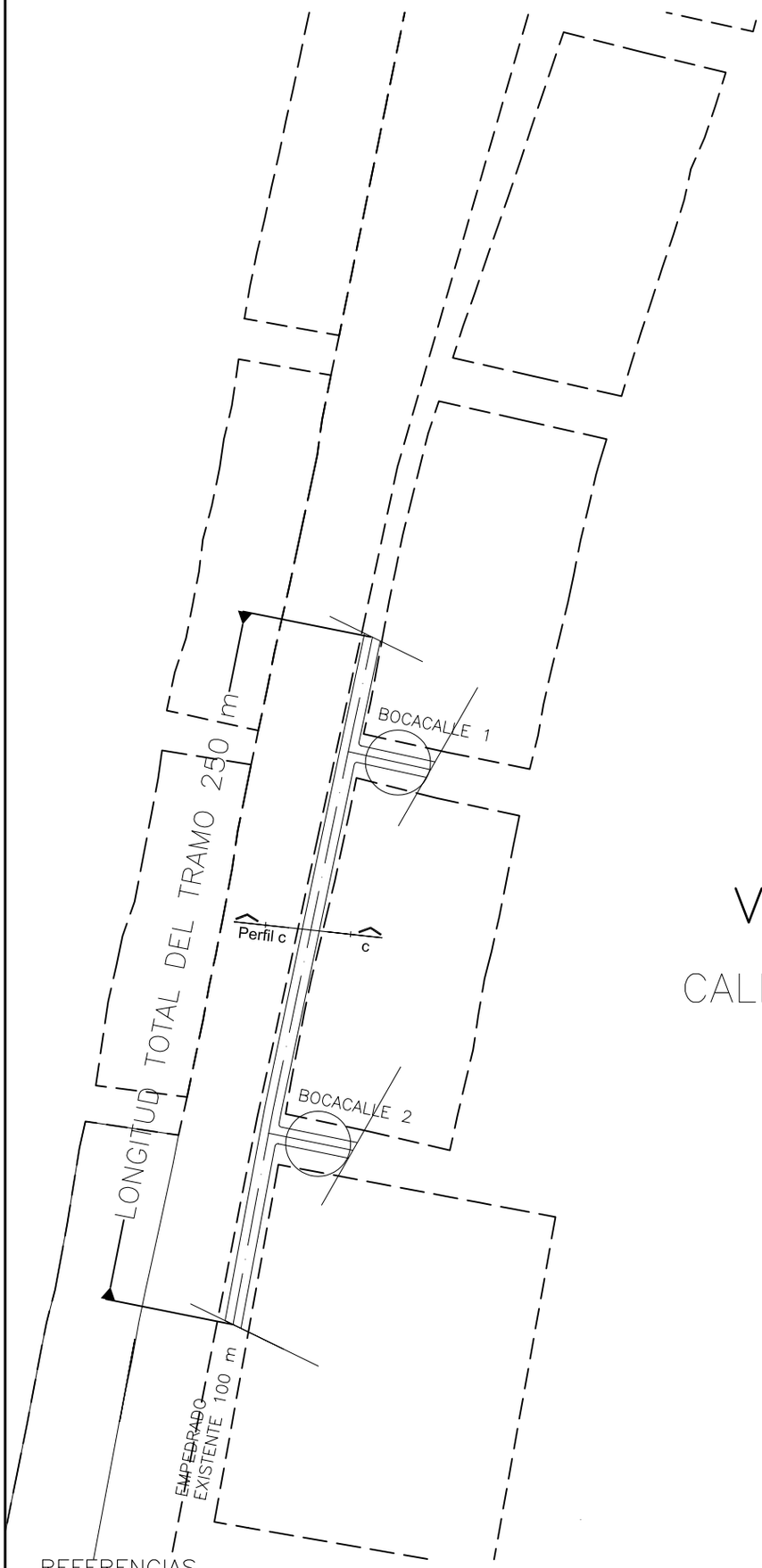

VISTA GENERAL

CALLE ABEL MARTINEZ
CAÑADA GARAY

REFERENCIAS

- LIMITE DE MANZANA
- LIMITE DE VIA
- EJE DE VIA
- CANALIZACION DE AGUAS PLUVIALES

Gobernación Departamento Central
Secretaría de Obras Públicas

OBRA:	LONG. TOTAL:
Empedrado de calle	250 m – Ancho 6m
UBICACION:	
LOTE 1 – TRAMO 2: Calle Abel Martinez – Cañada Garay	
DISTRITO:	
Luque	

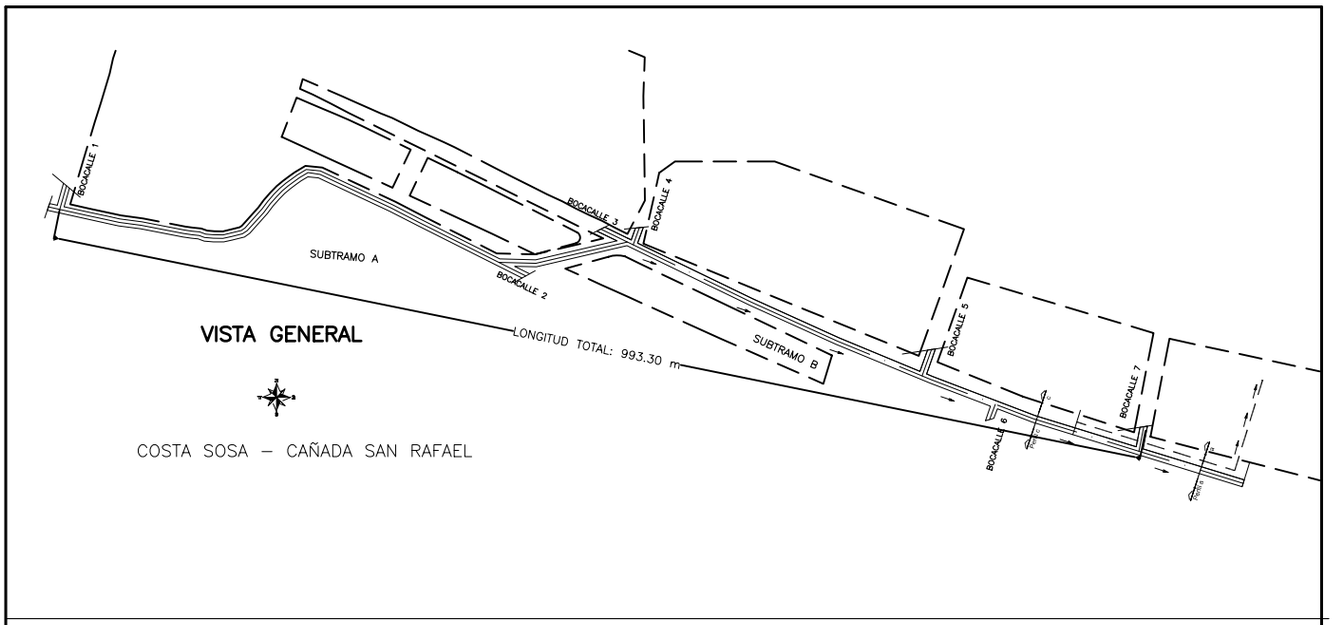

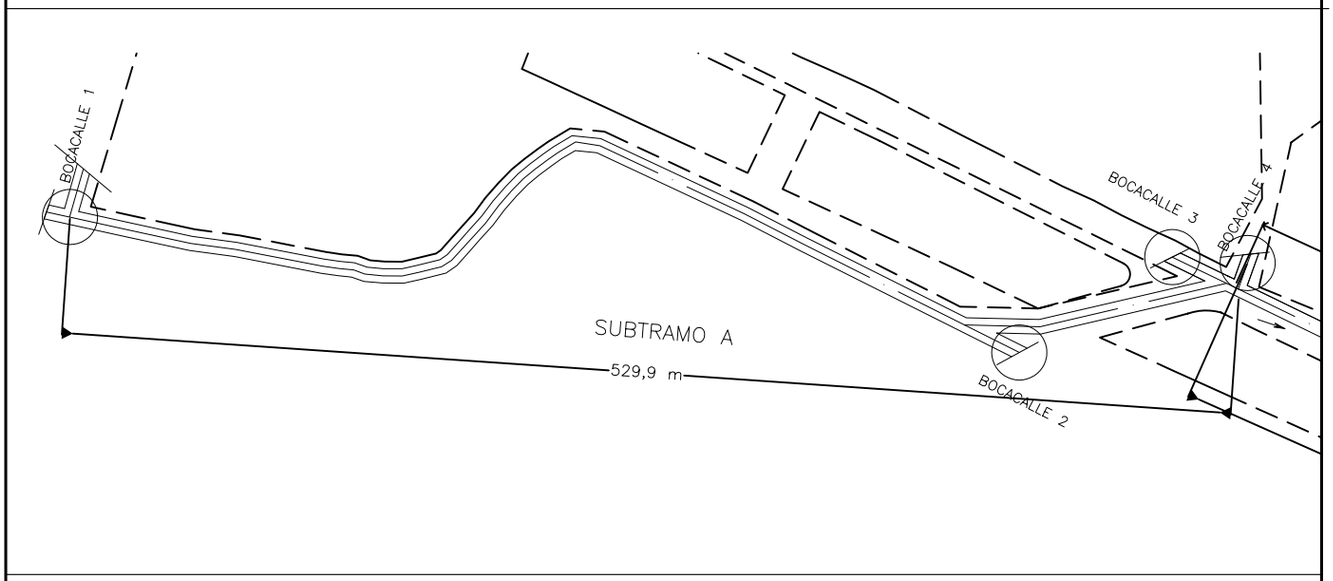

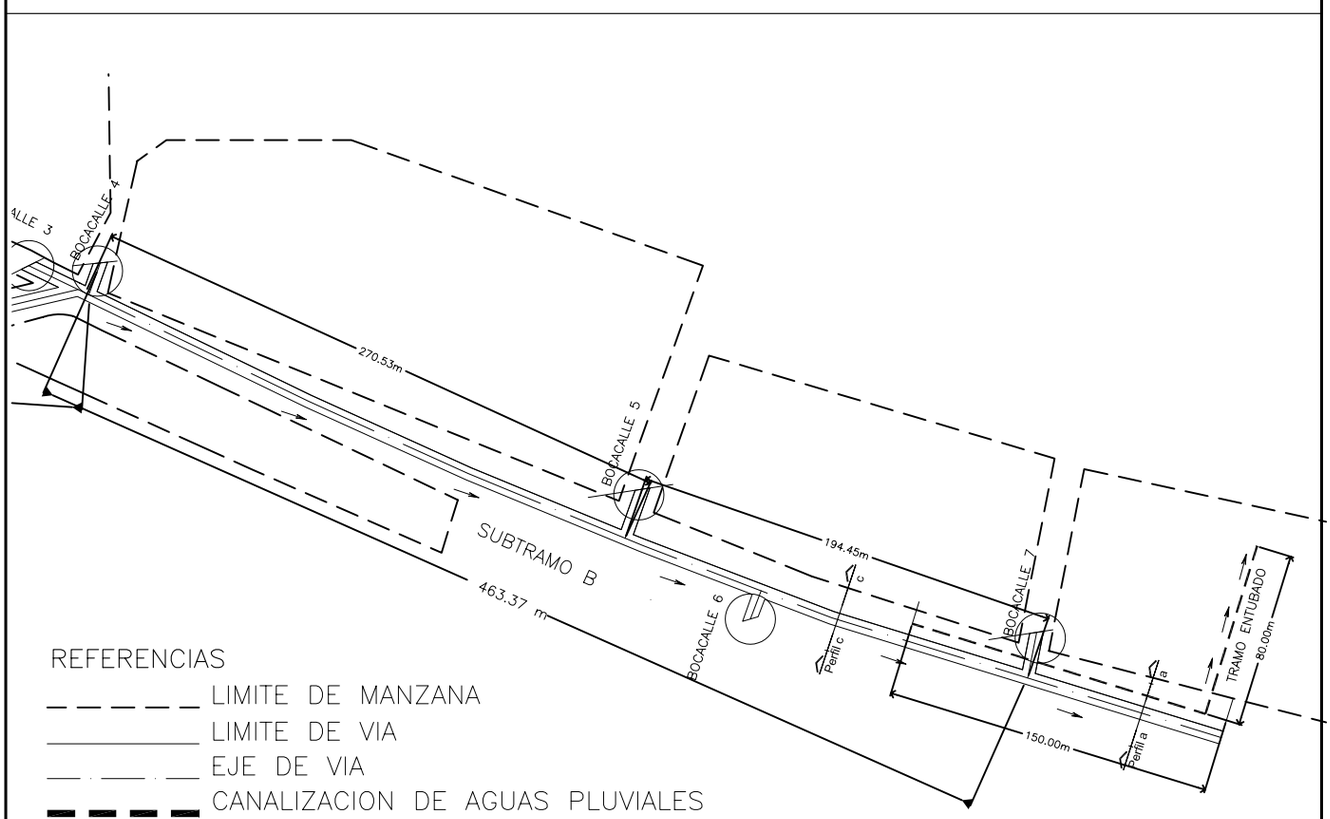

Gobernación Departamento Central
Secretaría de Obras Públicas

OBRA:	LONG. TOTAL:
Empedrado de calle	993,30 m– Ancho7 m
UBICACION:	
LOTE 1 – TRAMO 3: Costa Sosa – Cañada San Rafael	
DISTRITO:	
Luque	

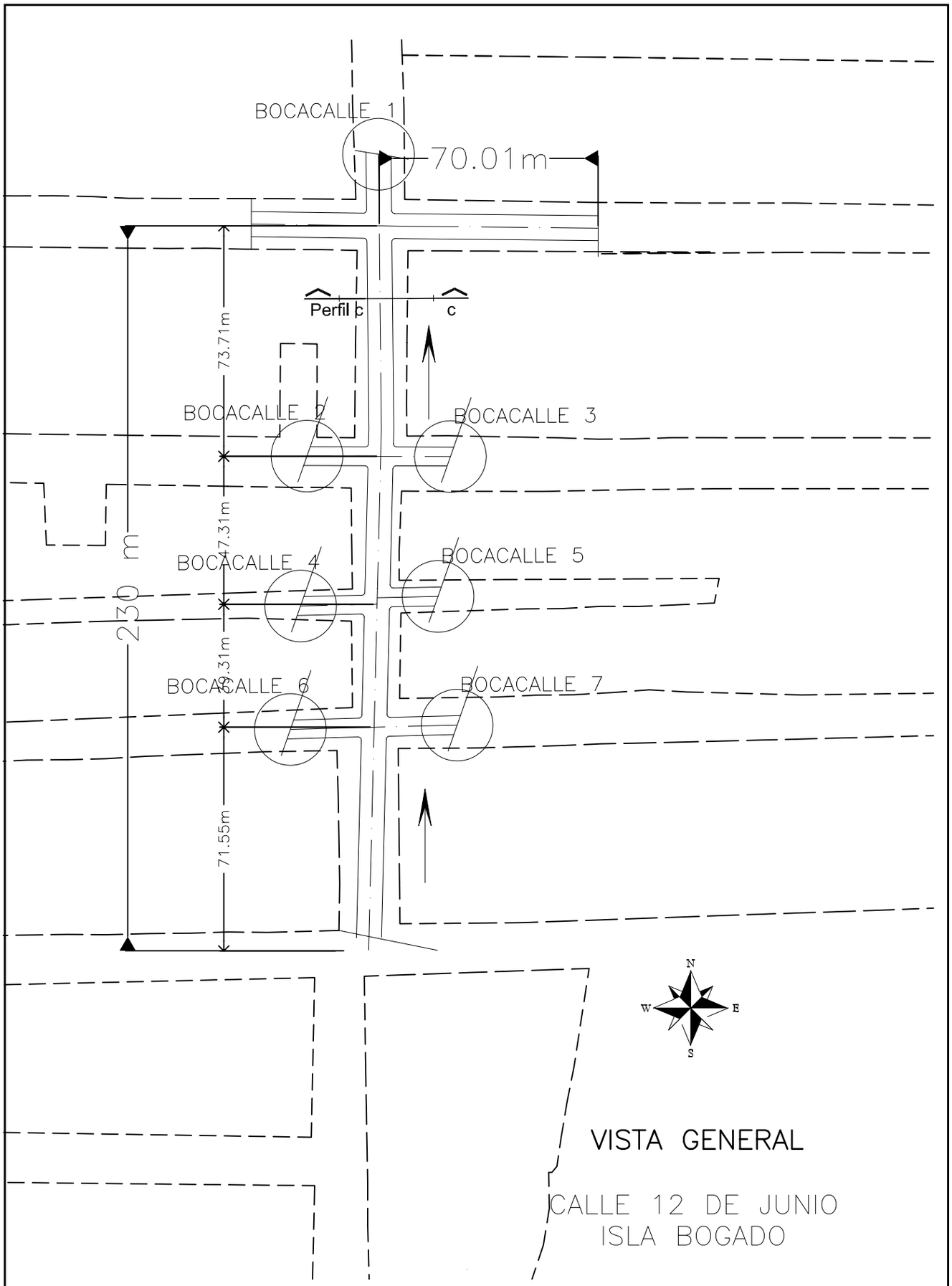

REFERENCIAS

- LIMITE DE MANZANA
- LIMITE DE VIA
- EJE DE VIA
- CANALIZACION DE AGUAS PLUVIALES

Gobernación Departamento Central
Secretaría de Obras Públicas

OBRA:	LONG. TOTAL:
Empedrado de calle	300 m– Ancho 8 m
UBICACION:	
LOTE 1 – TRAMO 4: Calle 12 de Junio – Isla Bogado	
DISTRITO:	
Luque	

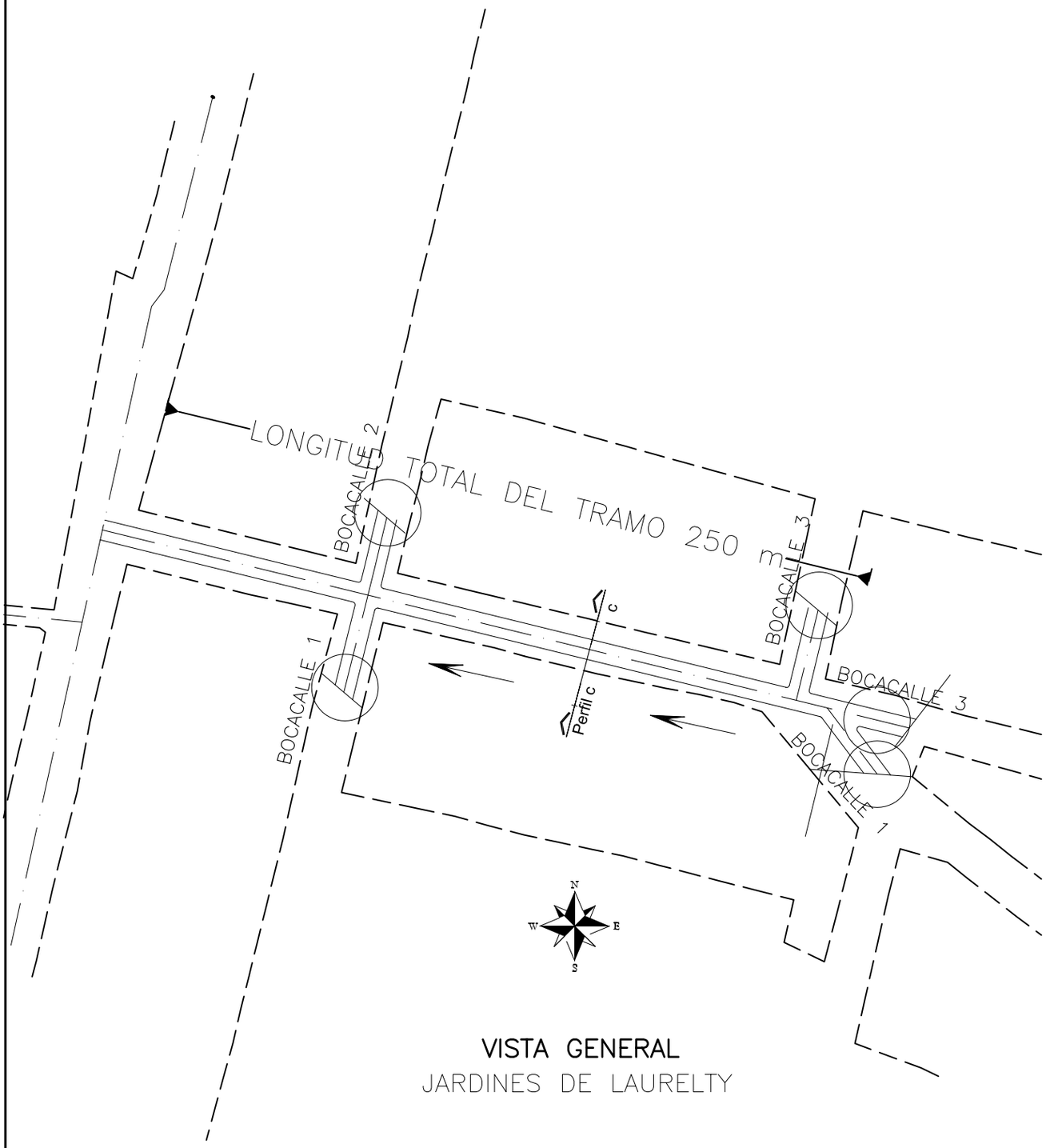

VISTA GENERAL
JARDINES DE LAURELTY

REFERENCIAS

- - - - - - LIMITE DE MANZANA
——————— LIMITE DE VIA
— · — · — EJE DE VIA
▬ ▬ ▬ ▬ CANALIZACION DE AGUAS PLUVIALES

Gobernación Departamento Central
Secretaría de Obras Públicas

OBRA:	LONG. TOTAL:
Empedrado de calle	250 m– Ancho 7 m
UBICACION:	
LOTE 1 – TRAMO 5: Jardines de Laurelty	
DISTRITO:	
Luque	

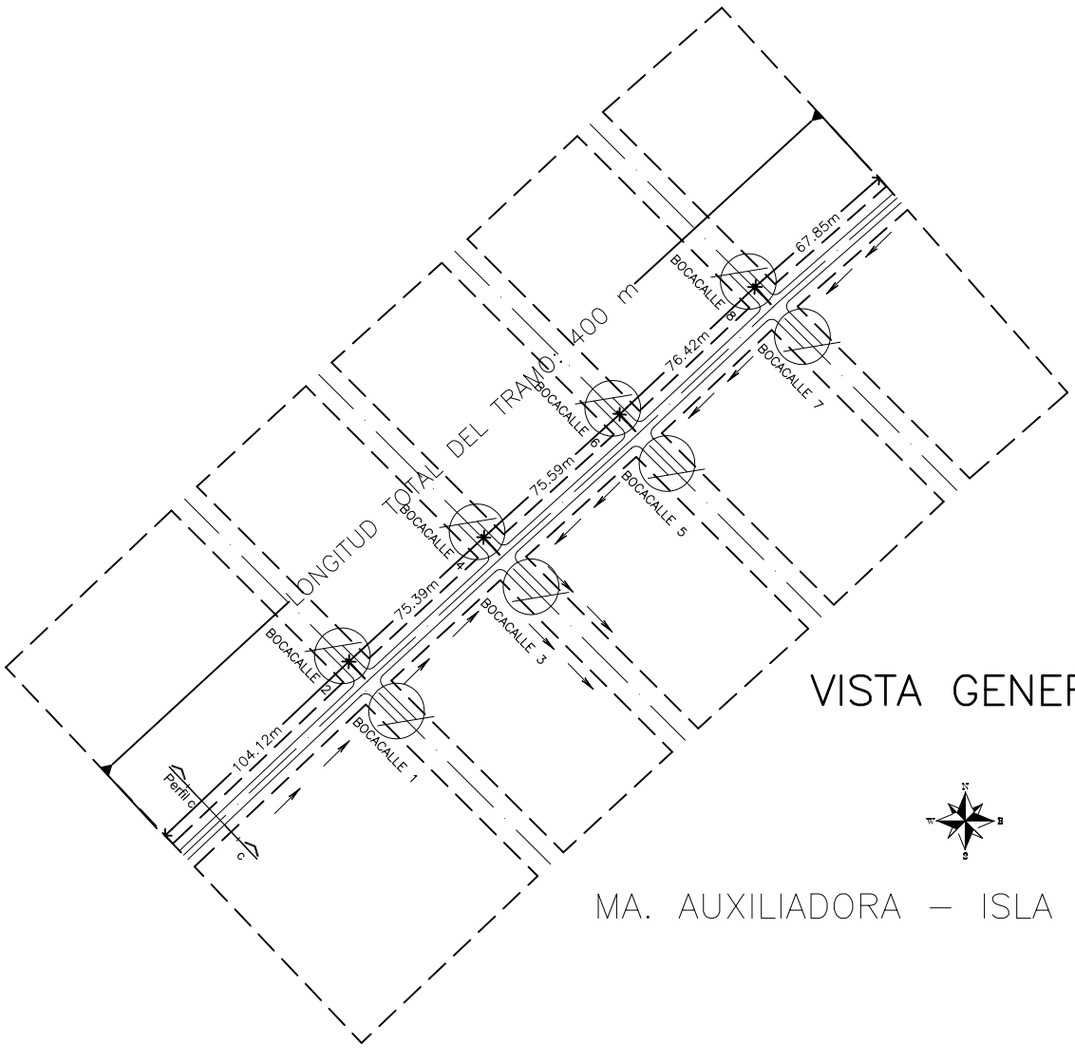

VISTA GENERAL

MA. AUXILIADORA – ISLA VALLE

REFERENCIAS

- LIMITE DE MANZANA
- LIMITE DE VIA
- EJE DE VIA
- CANALIZACION DE AGUAS PLUVIALES

Gobernación Departamento Central
Secretaría de Obras Públicas

OBRA:	LONG. TOTAL:
Empedrado de calle	400,00 m – Ancho 6 m
UBICACION:	
LOTE 2 – TRAMO 1: Maria Auxiliadora – Isla Valle	
DISTRITO:	
Aregua	

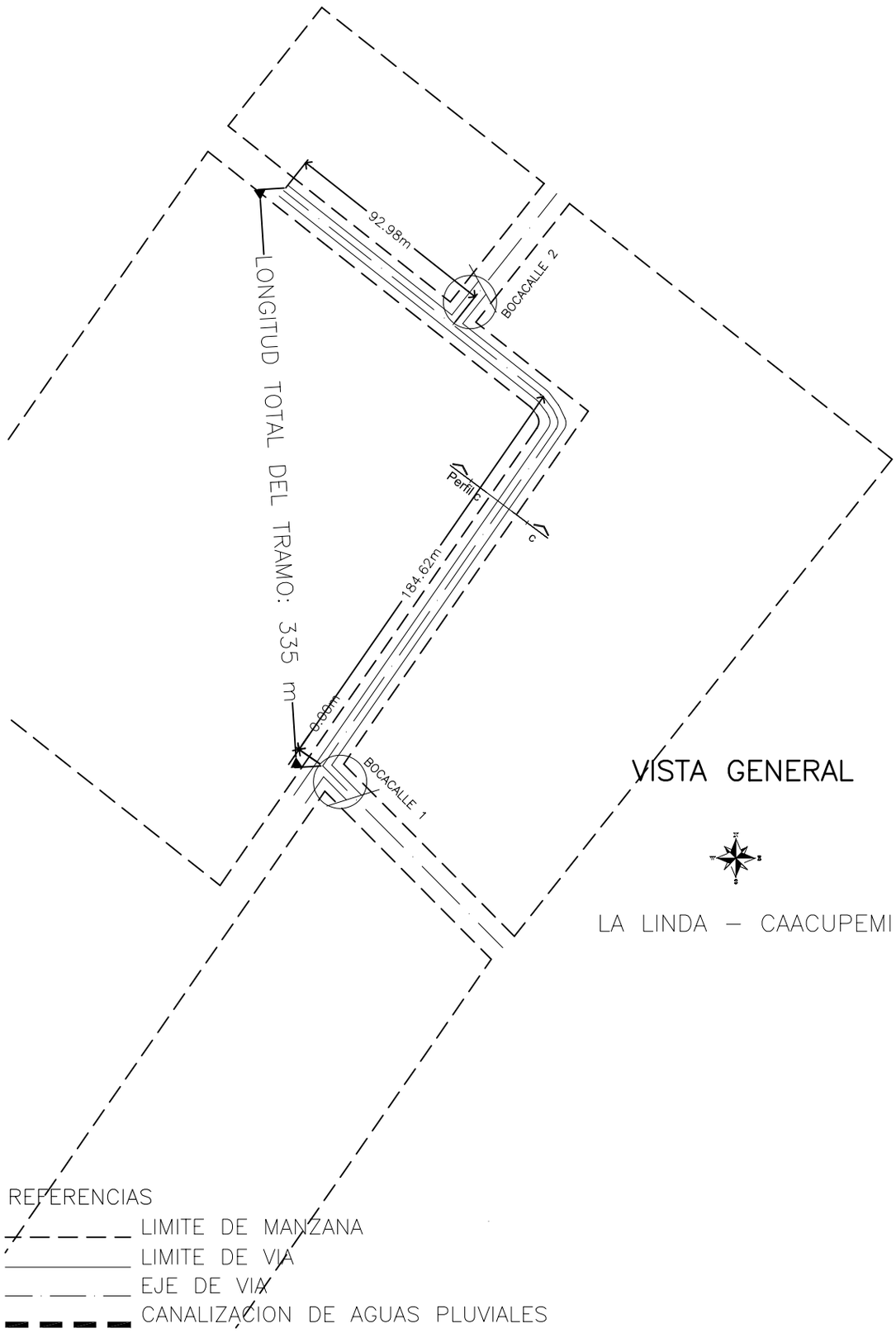

REFERENCIAS

- LIMITE DE MANZANA
- LIMITE DE VIA
- EJE DE VIA
- CANALIZACION DE AGUAS PLUVIALES

Gobernación Departamento Central
Secretaría de Obras Públicas

OBRA:	LONG. TOTAL:
Empedrado de calle	335,00 m Ancho 6 m
UBICACION:	
LOTE 2 – TRAMO 2: La Linda – Caacupemi	
DISTRITO:	
Aregua	

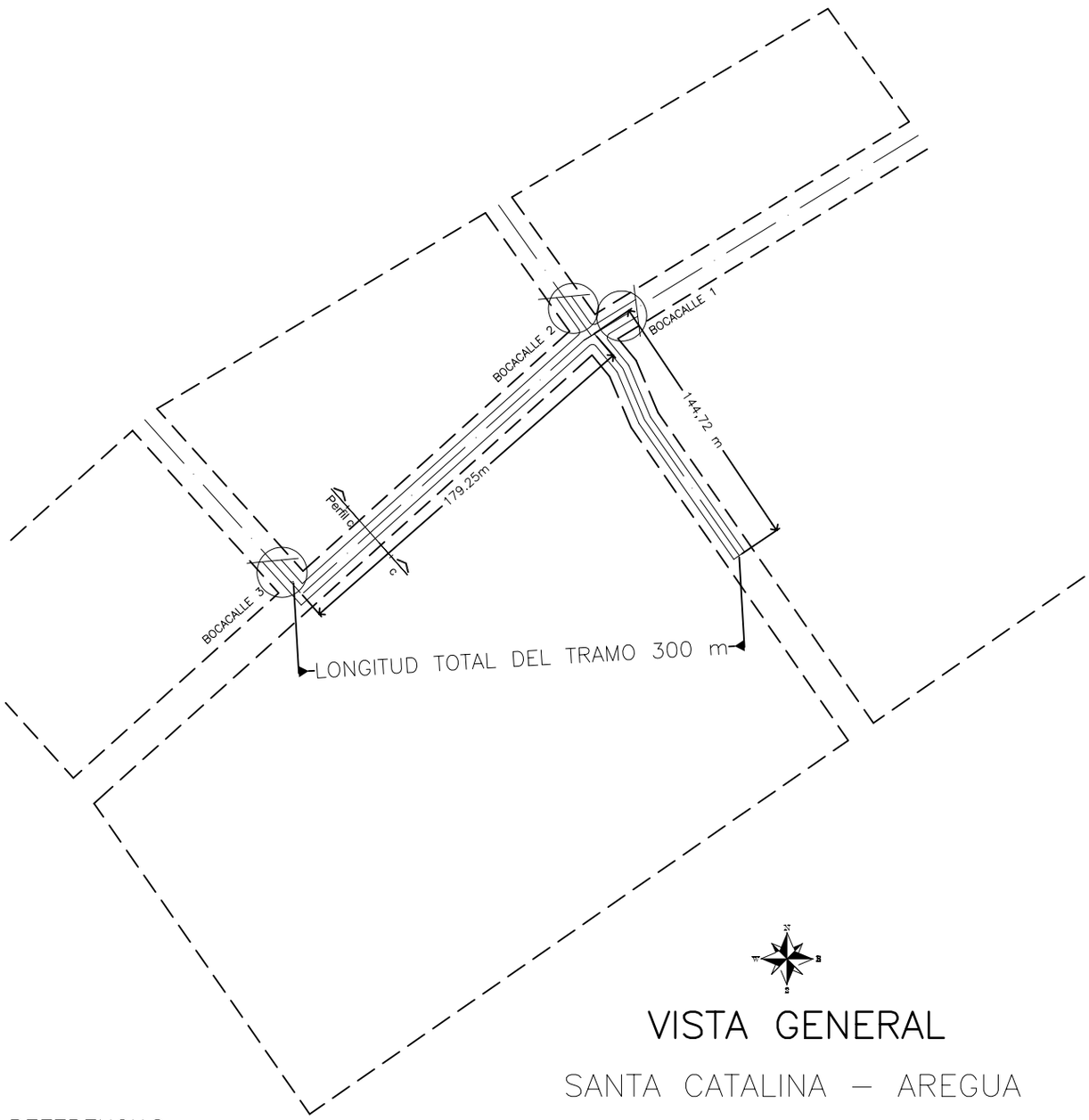

VISTA GENERAL

SANTA CATALINA – AREGUA

REFERENCIAS

- LIMITE DE MANZANA
- LIMITE DE VIA
- EJE DE VIA
- CANALIZACION DE AGUAS PLUVIALES

Gobernación Departamento Central
Secretaría de Obras Públicas

OBRA:	LONG. TOTAL:
Empedrado de calle	300,00 m Ancho 6 m
UBICACION:	
LOTE 2 – TRAMO 3: Santa Catalina	
DISTRITO:	
Aregua	

VISTA GENERAL

KENNEDY – LA LOMITA

Gobernación Departamento Central
Secretaría de Obras Públicas

OBRA:	LONG. TOTAL:
Empedrado de calle	770,90 m Ancho 7 m
UBICACION:	
LOTE 3 – TRAMO 1: La Lomita – Kennedy	
DISTRITO:	
Capiata	

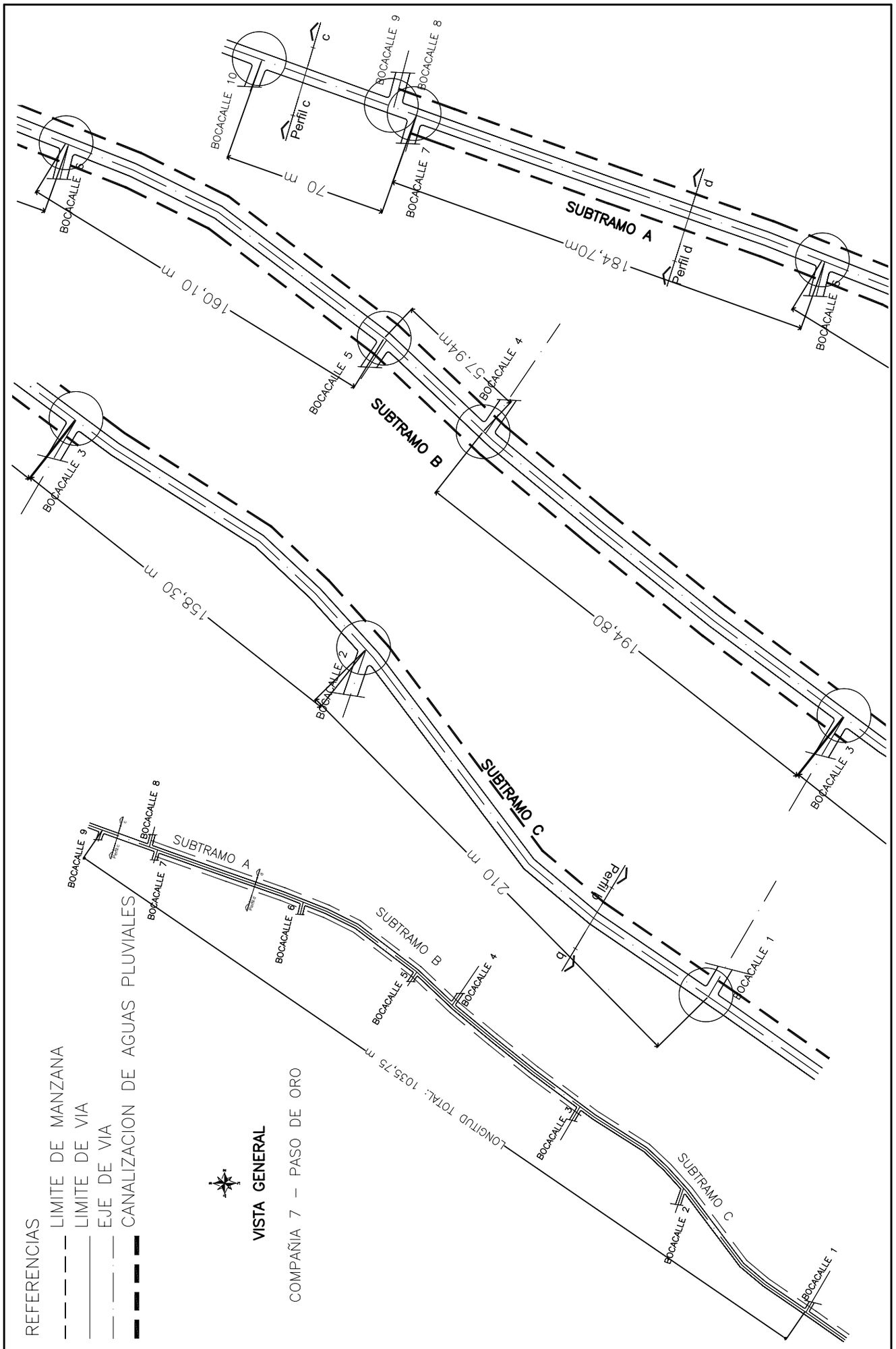

Gobernación Departamento Central
Secretaría de Obras Públicas

OBRA:	LONG. TOTAL:
Empedrado de calle	1035,75 m Ancho 6 m
UBICACION:	
LOTE 3 – TRAMO 2: Compañía 7 – Paso de Oro	
DISTRITO:	
Capiata / J. A. Saldivar	

Gobernación Departamento Central
Secretaría de Obras Públicas

OBRA:	LONG. TOTAL:
Empedrado de calle	200 m Ancho 8 m
UBICACION:	
LOTE 3 – TRAMO 3: Rojas Cañada – Centro de Salud	
DISTRITO:	
Capiata	

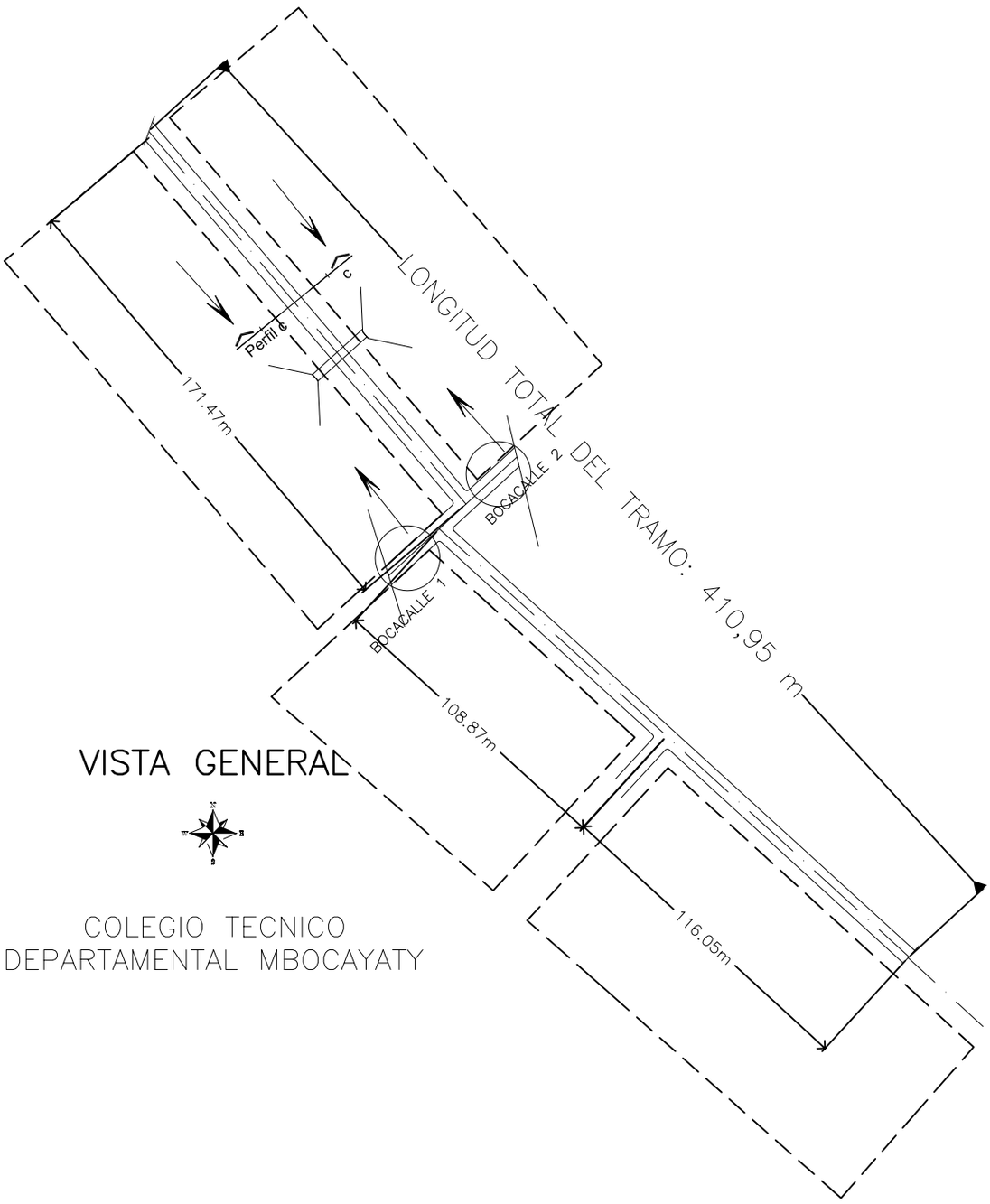

VISTA GENERAL

COLEGIO TECNICO
DEPARTAMENTAL MBOCAYATY

REFERENCIAS

- LIMITE DE MANZANA
- LIMITE DE VIA
- EJE DE VIA
- CANALIZACION DE AGUAS PLUVIALES

Gobernación Departamento Central
Secretaría de Obras Públicas

OBRA:	LONG. TOTAL:
Empedrado de calle	410,95 m Ancho 7 m
UBICACION:	
LOTE 4 – TRAMO 1: COL. TEC. DPTAL. – MBOCAYATY	
DISTRITO:	
Itagua	

VISTA GENERAL

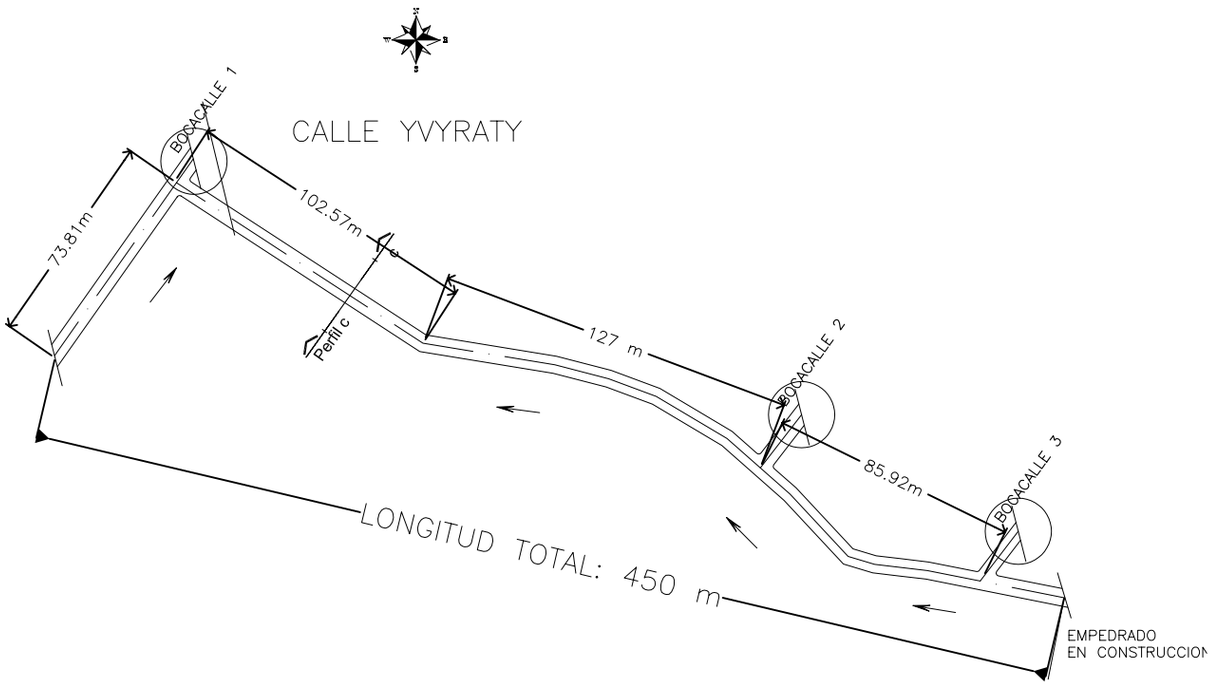

REFERENCIAS

- LIMITE DE MANZANA
- LIMITE DE VIA
- EJE DE VIA
- CANALIZACION DE AGUAS PLUVIALES

Gobernación Departamento Central
Secretaría de Obras Públicas

OBRA:	LONG. TOTAL:
Empedrado de calle	450 m Ancho 6 m
UBICACION:	
LOTE 4 – TRAMO 2: CALLE YVYRATY	
DISTRITO:	
Itagua	

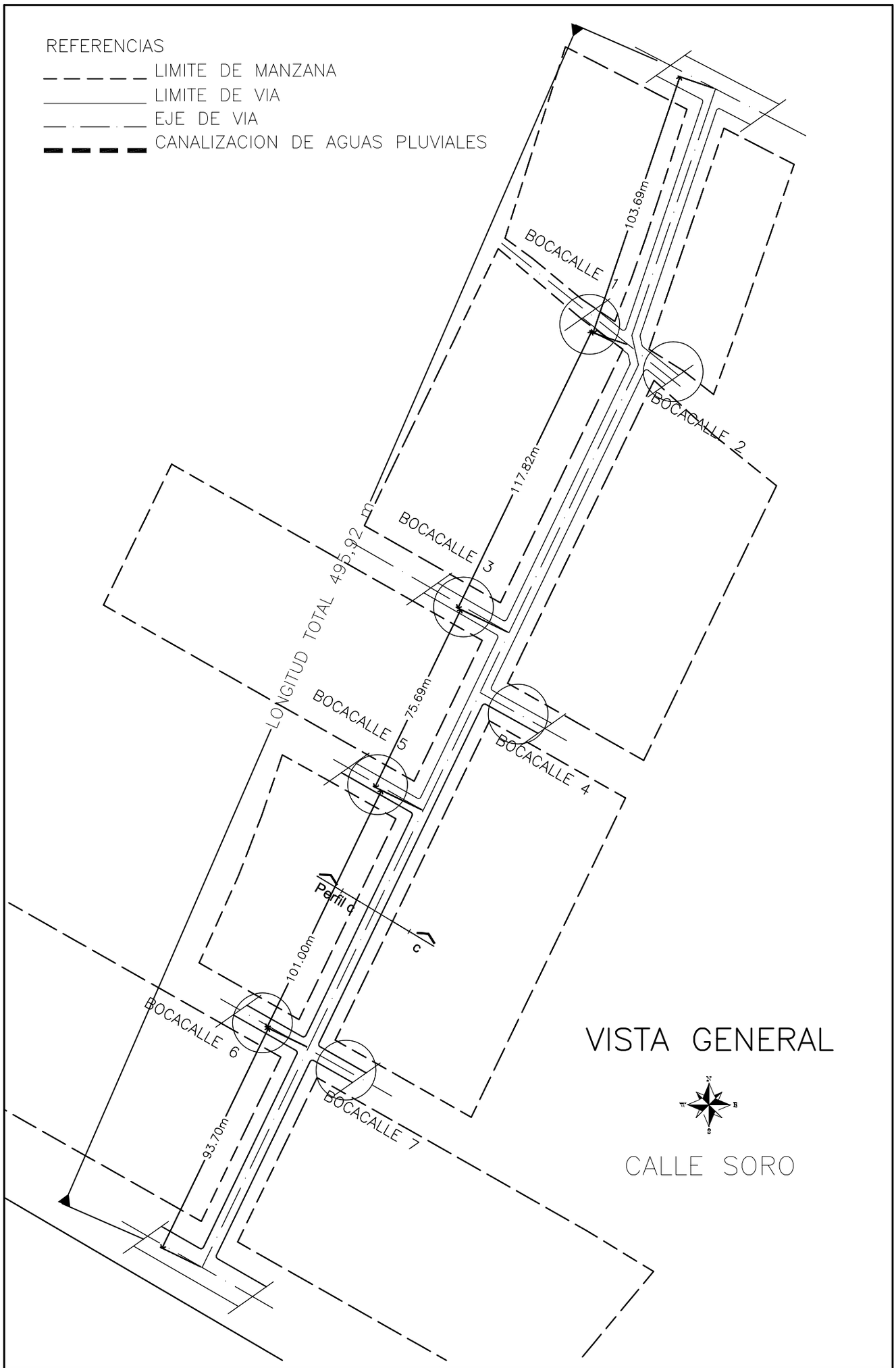

Gobernación Departamento Central
Secretaría de Obras Públicas

OBRA:	LONG. TOTAL:
Empedrado de calle	495,92 m Ancho 7 m
UBICACION:	
LOTE 5 – TRAMO1: Calle Soro . Portal de Ypane	
DISTRITO:	
Ypane	

Gobernación Departamento Central
Secretaría de Obras Públicas

OBRA:	LONG. TOTAL:
Empedrado de calle	634,70 m Ancho 7 m
UBICACION:	
LOTE 5 –TRAMO 2: CONAVI	
DISTRITO:	
Ypane	

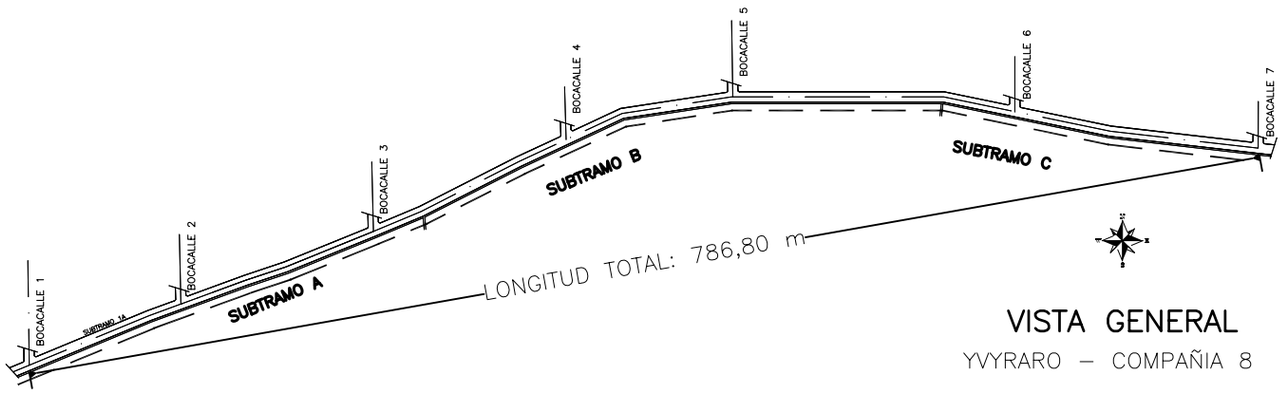

VISTA GENERAL

YVYRARO – COMPAÑIA 8

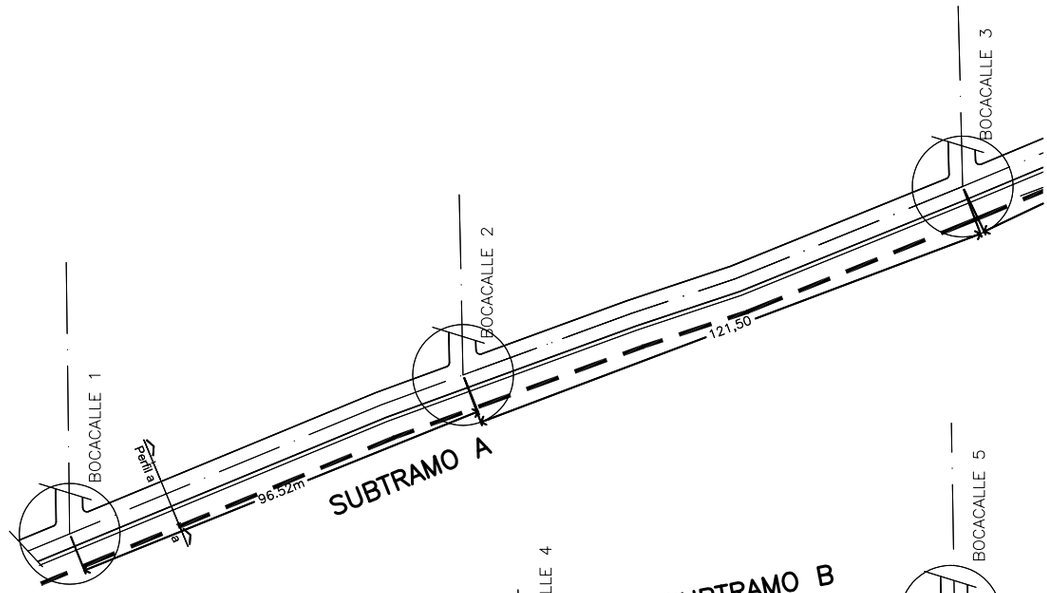

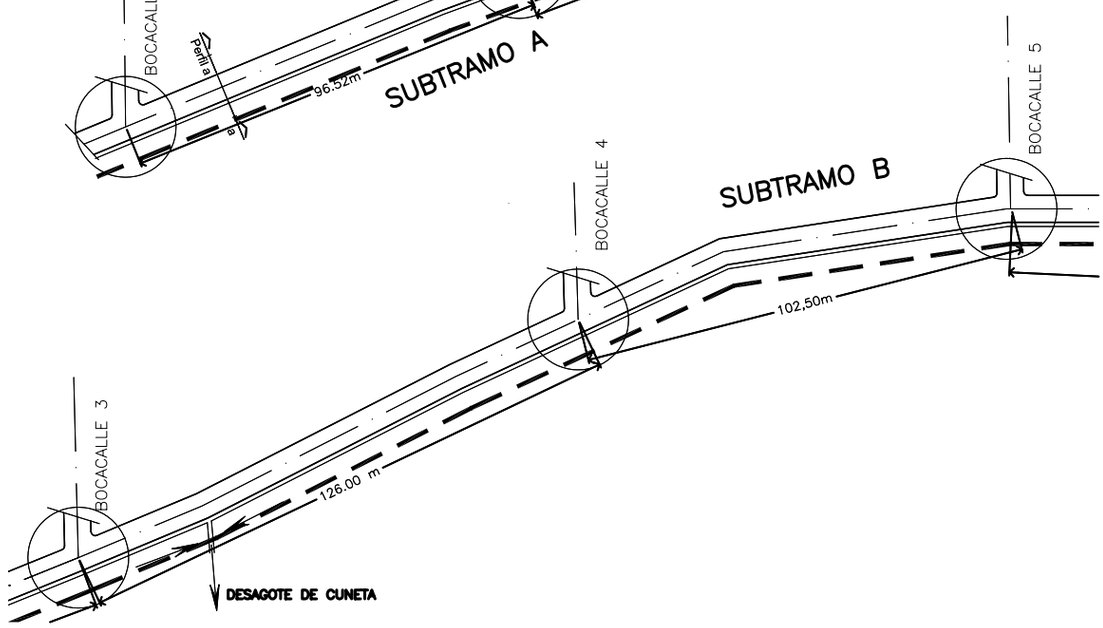

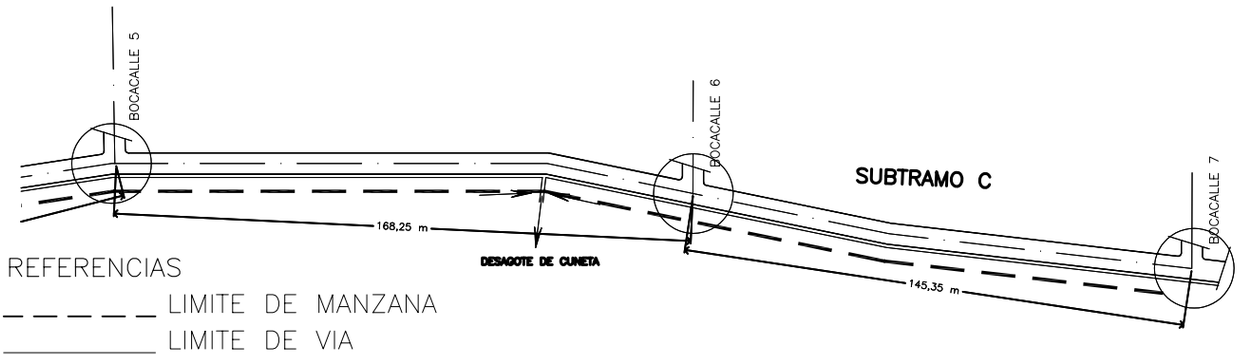

REFERENCIAS

- LIMITE DE MANZANA
- LIMITE DE VIA
- EJE DE VIA
- CANALIZACION DE AGUAS PLUVIALES

Gobernación Departamento Central
Secretaría de Obras Públicas

OBRA:	LONG. TOTAL:
Empedrado de calle	786,80 m Ancho 6 m
UBICACION:	
LOTE 6 – TRAMO 1: Yvyraro Compañia 8	
DISTRITO:	
Capiata/J. A. Saldivar	

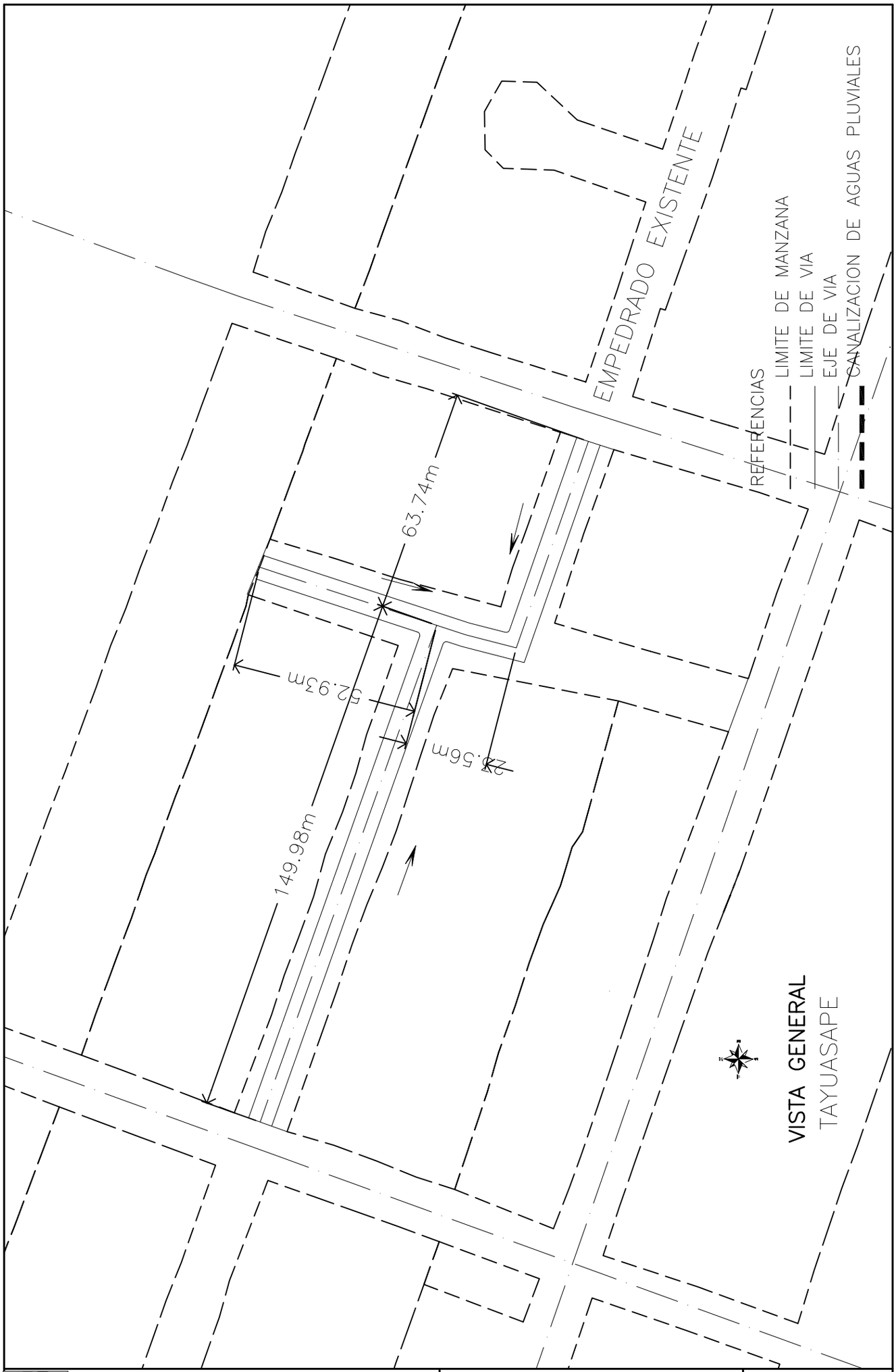

Gobernación Departamento Central
Secretaría de Obras Públicas

OBRA:	LONG. TOTAL:
Empedrado de calle	289 m Ancho 7 m
UBICACION:	
LOTE 8 –TRAMO 1: TAYUASAPE	
DISTRITO:	
San Lorenzo	

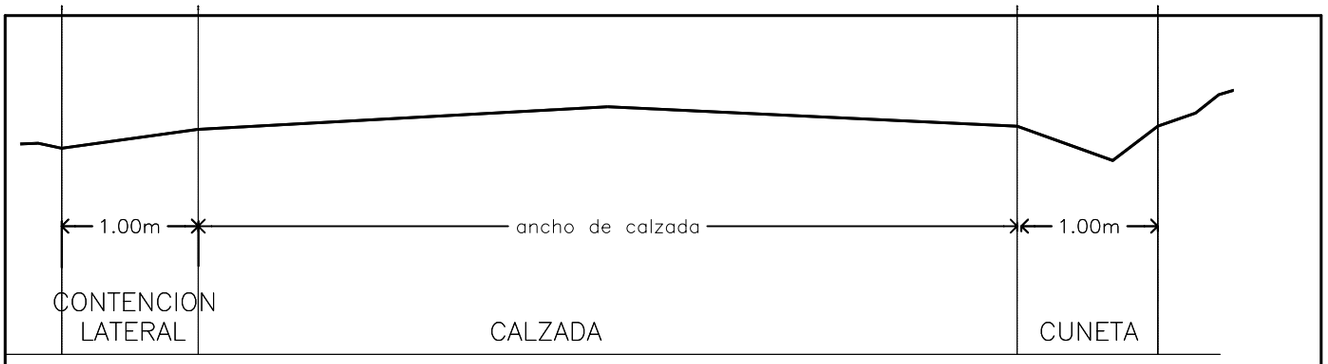

PERFIL a–a

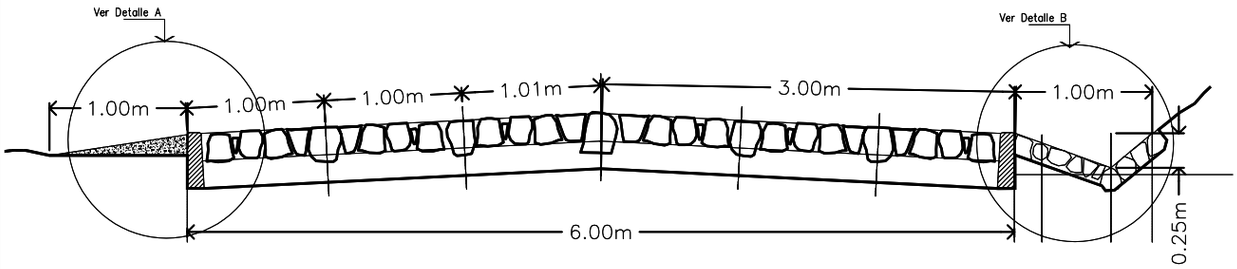

DETALLE DE PERFIL a–a

Detalle B: cuneta de piedra y contención de talud

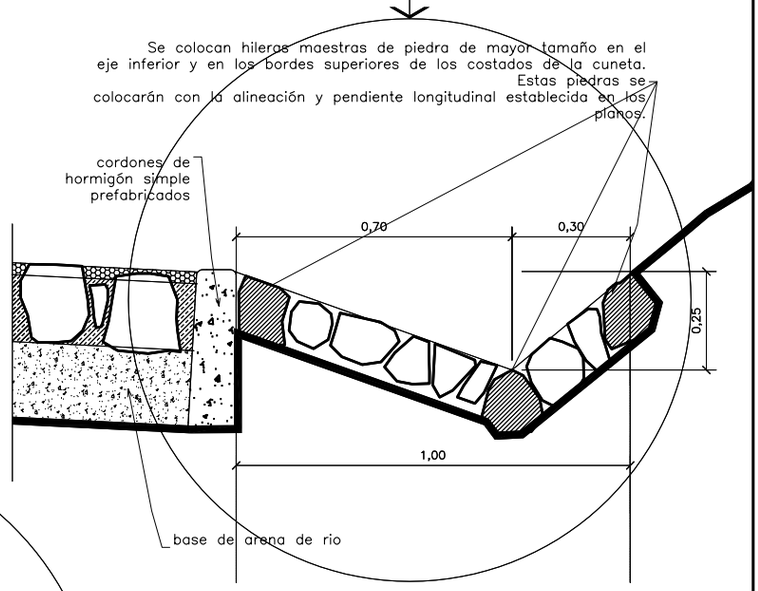

Detalle A: cordón de hormigón simple

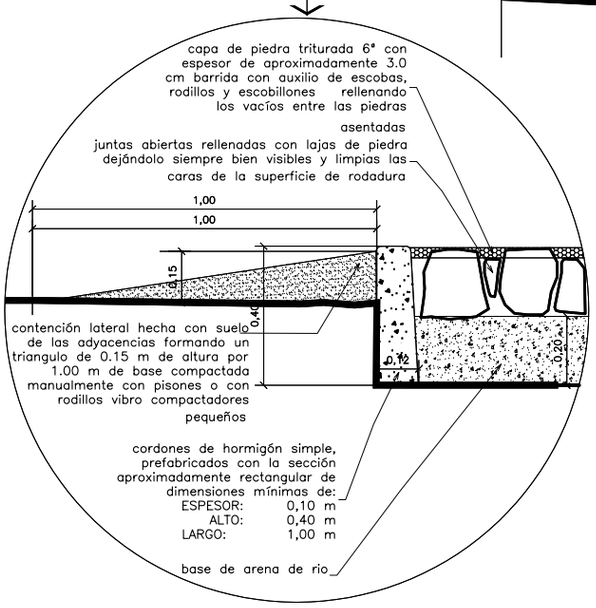

Gobernación Departamento Central
Secretaría de Obras Públicas

OBRA:	LONG. TOTAL:
Empedrado de calle	Variable
UBICACION:	
Varios	
DISTRITO:	
Varios	

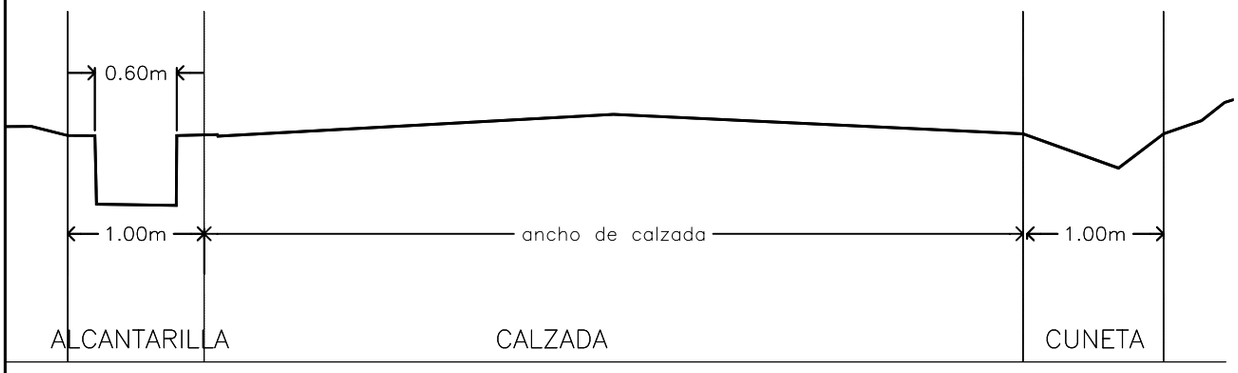

PERFIL b–b

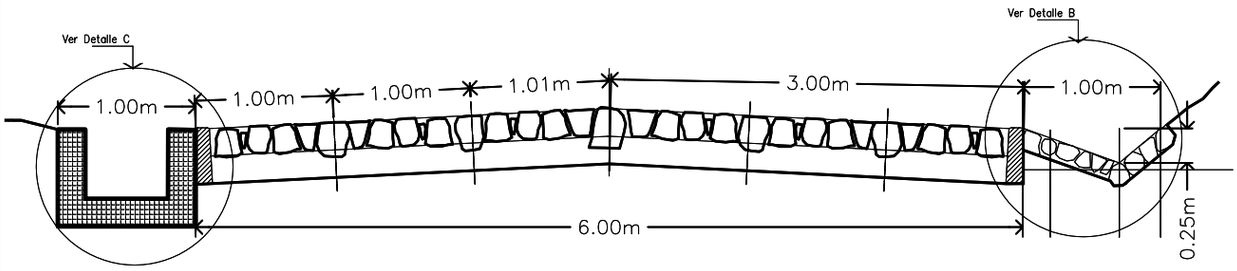

DETALLE DE PERFIL b–b

Detalle B: cuneta de piedra y contención de talud

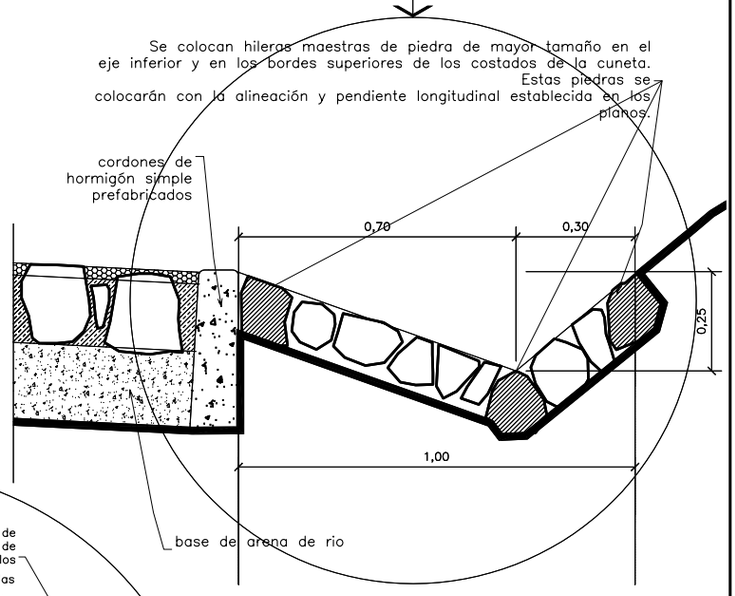

Detalle C: Alcantarilla de piedra

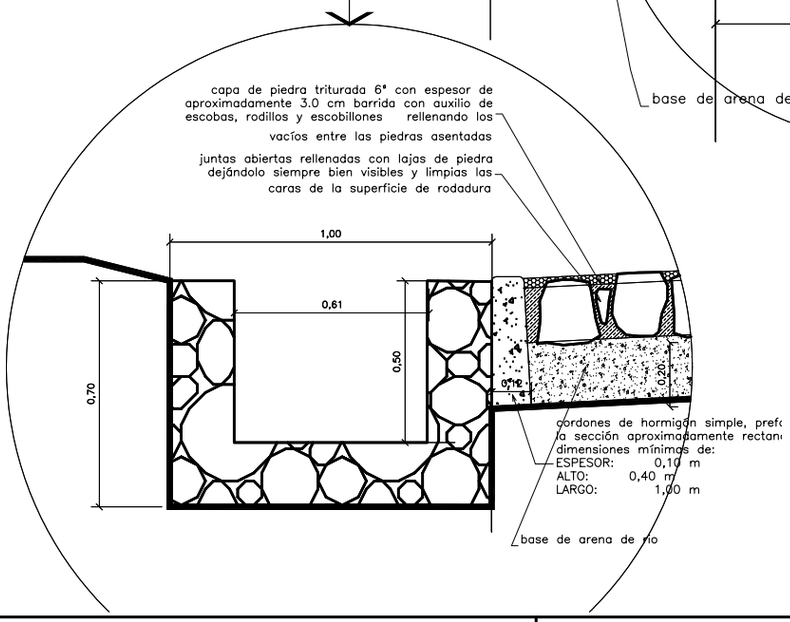

Gobernación Departamento Central
Secretaría de Obras Públicas

OBRA:	LONG. TOTAL:
Empedrado de calle	Variable
UBICACION:	
Varios	
DISTRITO:	
Varios	

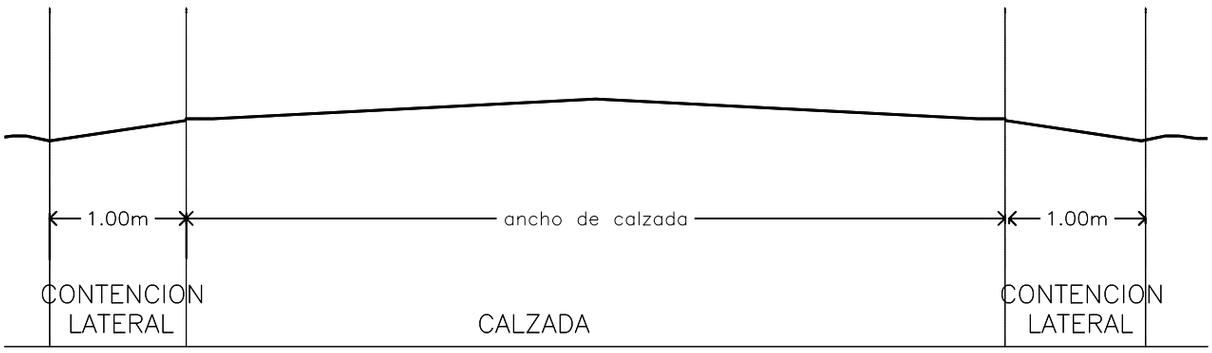

PERFIL c–c

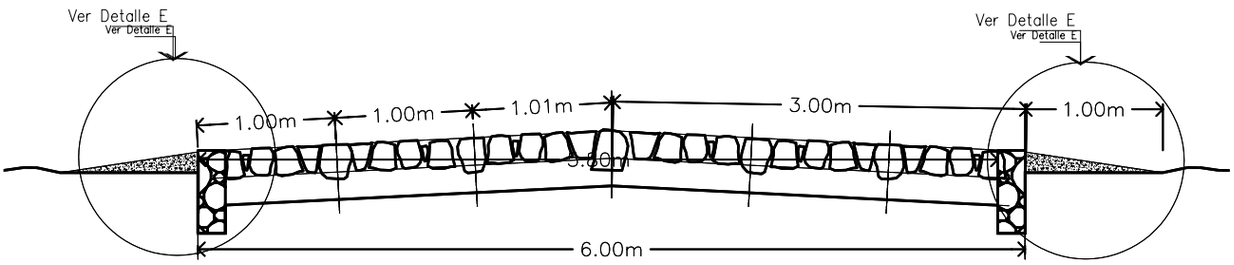

DETALLE DE PERFIL c–c

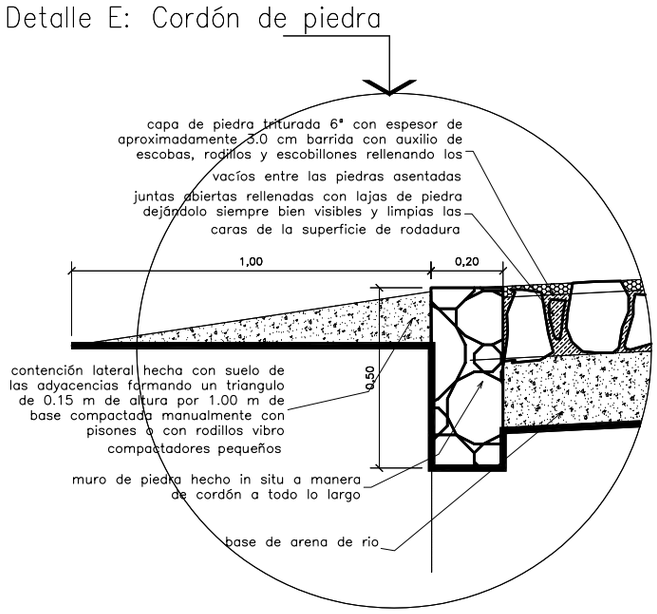

Gobernación Departamento Central
Secretaría de Obras Públicas

OBRA:	LONG. TOTAL:
Empedrado de calle	Variable
UBICACION:	
Varios	
DISTRITO:	
Varios	

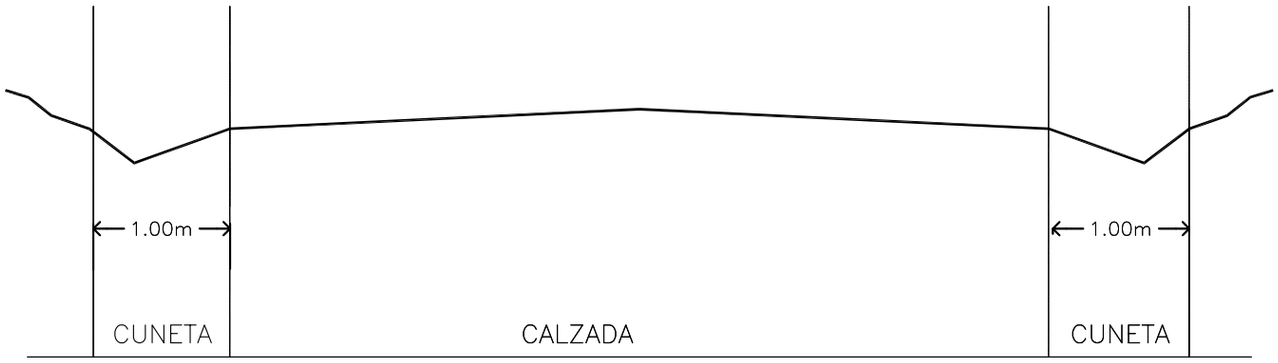

PERFIL d–d

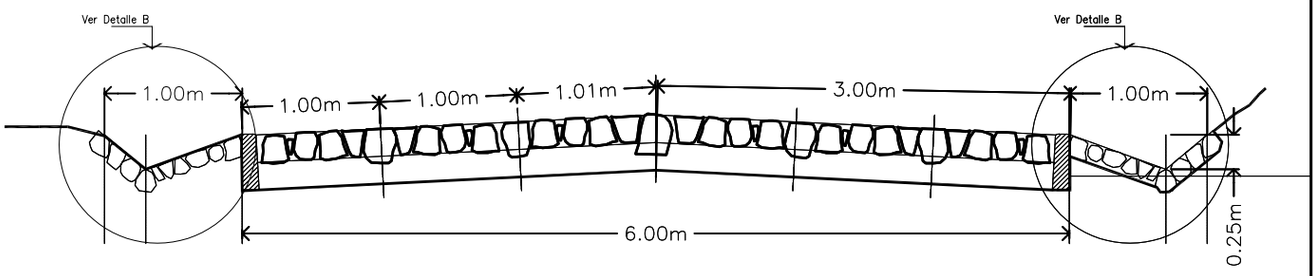

DETALLE DE PERFIL d–d

Detalle B: cuneta de piedra y contención de talud

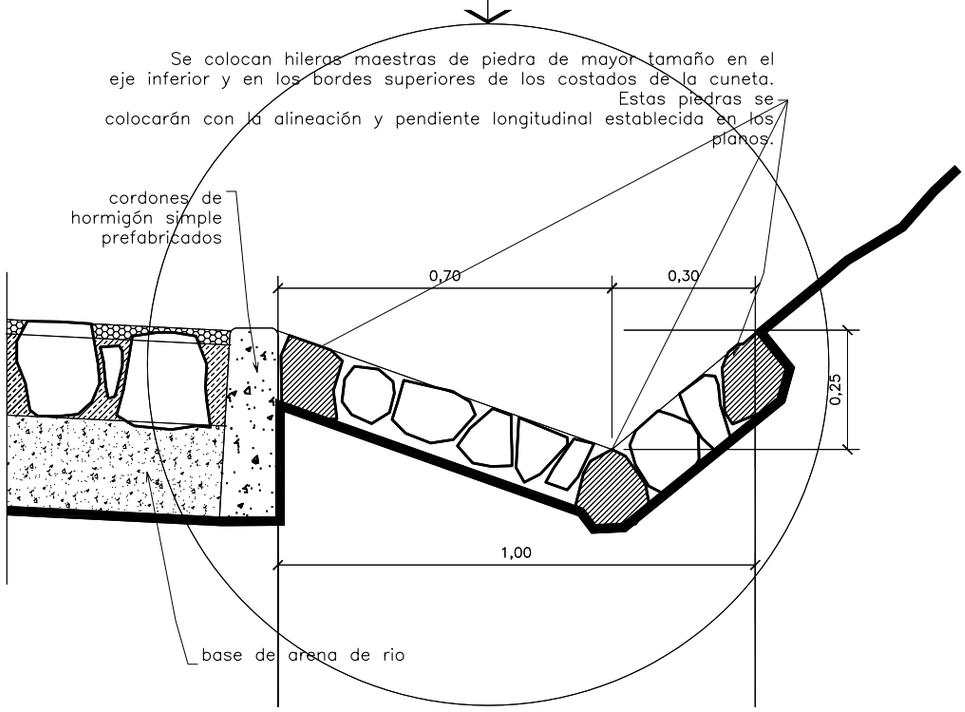

Gobernación Departamento Central Secretaría de Obras Públicas	**OBRA:** Empedrado de calle	**LONG. TOTAL:** Variable
	UBICACION: Varios	
	DISTRITO: Varios	