PERFIL LONGITUDINAL
ESCALA HORIZONTAL: 1/1500
ESCALA VERTICAL: 1/150

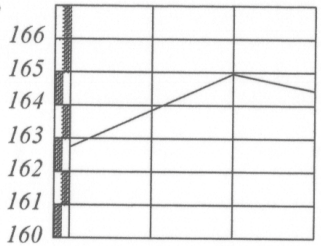

PROGRESIVA	00+000	25.00	00+025	25.00	00+050	15.00	00+065
RAZANTE DEL TERRENO	162.77		163.85		164.95		165.55
RAZANTE DEL PROYECTO	162.77		163.85		164.95		165.55



SENTIDO DE PENDIENTE

OBRA: PAVIMENTO TIPO EMPEDRADO MUNICIPALIDAD DE CAPIATA	LUGAR: COMPAÑIA 5ª YATAITY TRAMO : 3967 BARRIO: CONAVI	DISTRITO: CAPIATA DEPTO DE INFRESTRUCTURA PUBLICA Y SERVICIOS	2017	NM

MUNICIPALIDAD DE CAPIATA

DIRECCION DE INFRAESTRUCTURA PUBLICA Y SERVICIOS

DISEÑO DE PERFIL TRANSVERSAL

CALLE SIN NOMBRE, CI4 5a YATAITY , Bº CONAVI

DETALLES CONSTRUCTIVOS	Lamina N° DC - 01	Escala 1/50
FECHA : 2017		

CORTE TRANSVERSAL

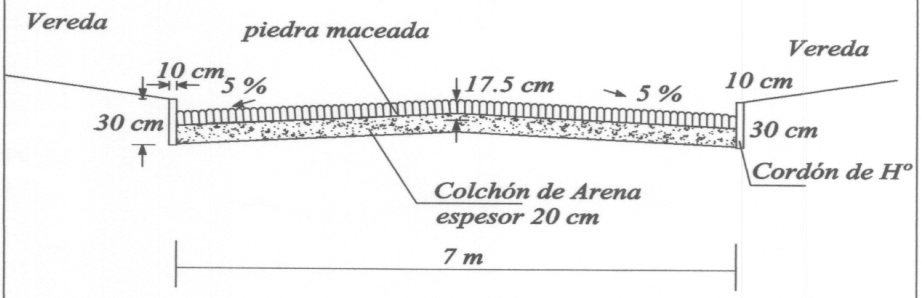

MUNICIPALIDAD DE CAPIATA
MUNICIPALIDAD DE CAPIATA
INFRAESTRUCTURA PUBLICA Y SERVICIOS

MUNICIPALIDAD DE CAPIATA
DIRECCION DE INFRAESTRUCTURA PUBLICA Y SERVICIOS
DISEÑO DE CANAL A CIELO ABIERTO

TRAMO: CALLE SIN NOMBRE - CIA 5a, B° CONAVI

DETALLES CONSTRUCTIVOS	Lamina N° DC - 01	Escala 1/30
FECHA : 2.017		

CORTE

CANAL DE MAMPOSTERIA DE PIEDRA

LONG. = 160 m.

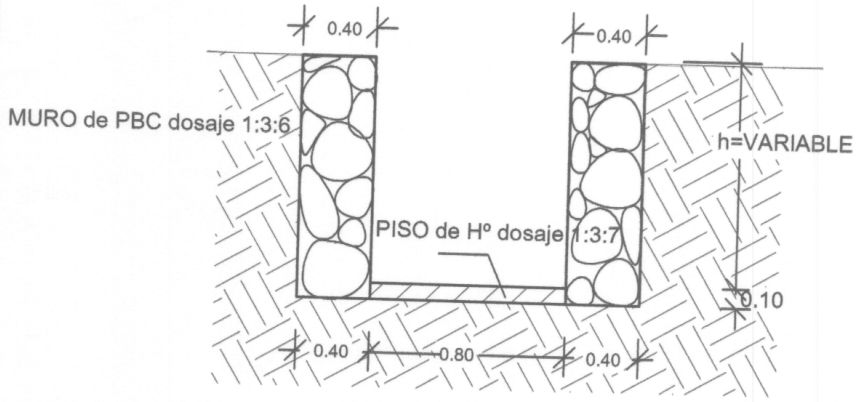

Jenny Rocío Dávalos
Jefe de Ciencias Geográficas
Dpto. ... N°285

MUNICIPALIDAD DE CAPIATA
INFRAESTRUCTURA PUBLICA Y SERVICIOS
MUNICIPALIDAD DE CAPIATA