MUNICIPALIDAD DE LUQUE	
Intendente: Dr. CÉSAR MEZA BRÍA	
[illegible]	PROGRAMA PARAGUAYO DE INVERSIONES SOCIALES PROPAIS II - SAS/BID 2ª FASE Mejoramiento de Barrios Comunidad: 1º DE MAYO - LUQUE
[illegible]	Componente Físico: - VIAL -
[illegible]	PLANOS: Planta y corte longitudinal CALLES: P5 - L10
	Fecha: ABRIL / 2.012 — Lámina :

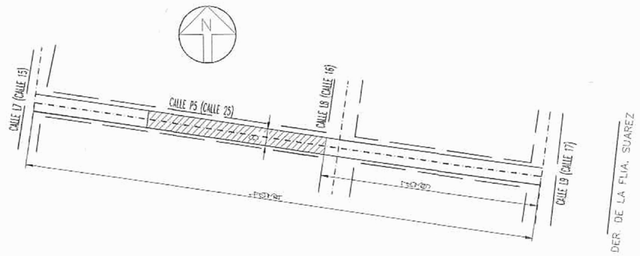

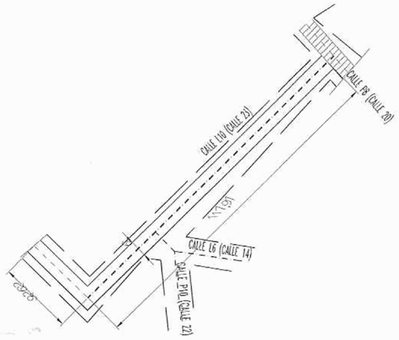

REFERENCIAS

100	COTA VERDE, INTERSECCION DE EJES DE CALLES
100	COTA ROJA, EMPEDRADO EXISTENTE
100	COTA BLANCA, COTAS INTERMEDIAS DEL TN COMO DEL PYTO.
	NIVEL DE TERRENO NATURAL
	RASANTE DE EMPEDRADO PROYECTADO

CALLE P5 (CALLE 25)

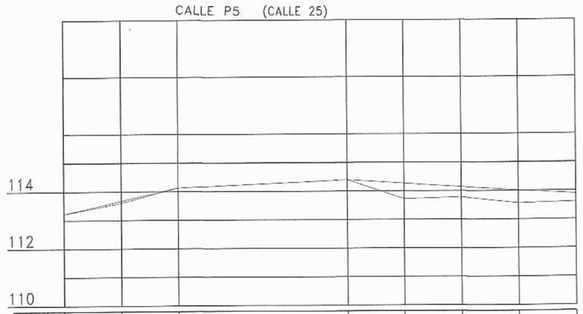

PK	Cotas del Terreno	Cotas del Proyecto	Elementos Verticales
0.00	113.22	113.26	
20 20.00	113.60		2.175%
20 40.00	114.13	114.13	EMPEDRADO EXISTENTE
0.00	114.39	114.39	
20 20.00	113.72		0.64%
20 40.00	113.78		
20 60.00	113.56		
20 80.00	113.60	113.88	

CALLE L10 (CALLE 23)

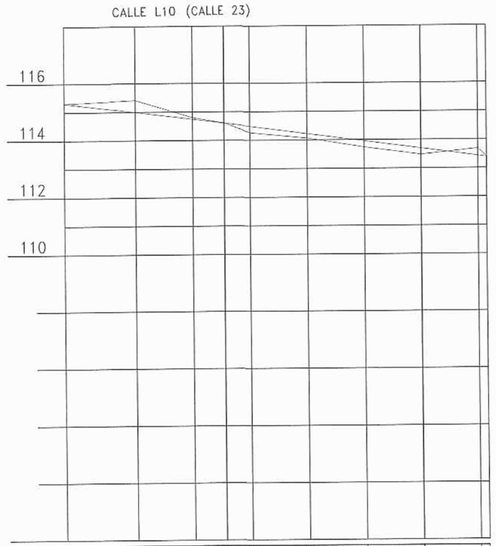

PK	Cotas del Terreno	Cotas del Proyecto	Elementos Verticales
0.00	115.31	115.30	
25 25.00	115.41		1.25%
20 45.00	114.79		
11 56.00	114.60	114.60	
65.00	114.26		1.09%
20 85.00	114.06		
20 105.00	113.63		
20 125.00	113.47		
20 145.00	113.67	113.67	

MUNICIPALIDAD DE LUQUE	
Intendente: Dr. CÉSAR MEZA BRÍA	
[illegible]	PROGRAMA PARAGUAYO DE INVERSIONES SOCIALES PROPAIS II - SAS/BID 2ª FASE Mejoramiento de Barrios
[illegible]	Comunidad: 1º DE MAYO - LAURELTY
[illegible]	Componente Físico: - VIAL -
[illegible]	PLANOS: Planta y Corte longitudinal Calles: L.7 - L.8 - L.9
	Fecha: ABRIL / 2.012 — Lámina :

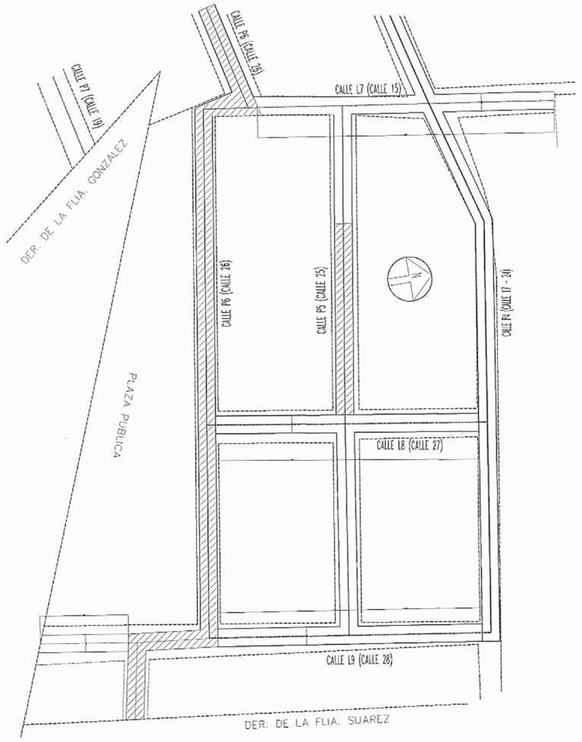

REFERENCIAS

100	COTA VERDE, INTERSECCION DE EJES DE CALLES
100	COTA ROJA, EMPEDRADO EXISTENTE
100	COTA BLANCA, COTAS INTERMEDIAS DEL TN COMO DEL PYTO.
	NIVEL DE TERRENO NATURAL
	RASANTE DE EMPEDRADO PROYECTADO

PERFIL LONGITUDINAL CALLE L7 (CALLE 15)

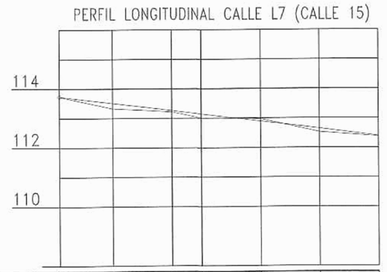

PK	0.00	17.90	37.90	47.90	67.90	87.90	107.90
		17.90	20.00	10.00	20.00	20.00	20.00
Cotas del Terreno	113.73	113.33	113.22	113.00	112.97	112.52	112.38
Cotas del Proyecto	113.73		113.26		112.89		112.40
Elementos Verticales	1.24%						

PERFIL LONGITUDINAL CALLE L8 (CALLE 27)

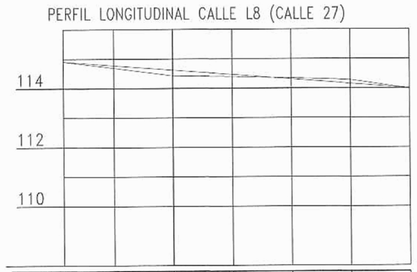

PK	0.00	16.90	36.90	56.90	76.90	96.90	116.90
		16.90	20.00	20.00	20.00	20.00	20.00
Cotas del Terreno	114.90	114.69	114.42	114.39	114.34	114.28	113.98
Cotas del Proyecto	114.90			114.46			114.00
Elementos Verticales	0.77%						

PERFIL LONGITUDINAL CALLE L9 (CALLE 28)

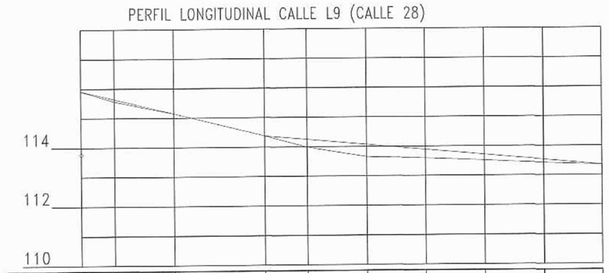

PK	0.00	11.30	31.30	62.00	76.50	96.50	116.50	136.50	156.50	176.50
		11.30	20.00	30.70	14.50	20.00	20.00	20.00	20.00	20.00
Cotas del Terreno	115.91	115.56	115.15	114.37	113.98	113.65	113.60	113.51	113.42	113.35
Cotas del Proyecto	115.90		115.15	114.37			113.88			113.35
Elementos Verticales		2.40%		EMPEDRADO EXISTENTE	0.89%					

MUNICIPALIDAD DE LUQUE	
Intendente: Dr. CÉSAR MEZA BRÍA	
[illegible]	PROGRAMA PARAGUAYO DE INVERSIONES SOCIALES PROPAIS II - SAS/BID 2ª FASE Mejoramiento de Barrios
[illegible]	Comunidad: 1º DE MAYO - LUQUE
	Componente Físico: - VIAL -
[illegible]	PLANOS: Planta y Corte longitudinal CALLES: P8-P9-P10-P11
	Fecha: ABRIL / 2.012 — Lámina :

MUNICIPALIDAD DE LUQUE
DIRECCION DE OBRAS Y SERVICIOS

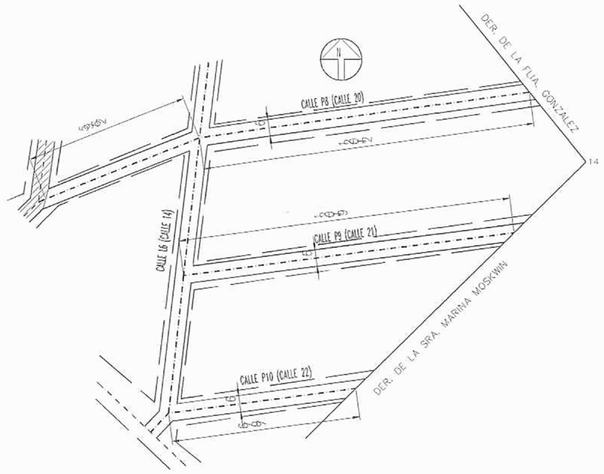

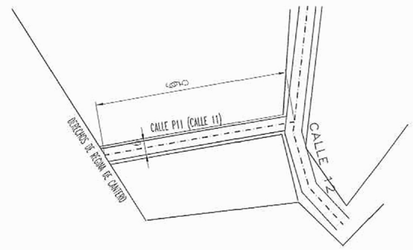

REFERENCIAS

100	COTA VERDE, INTERSECCION DE EJES DE CALLES
100	COTA ROJA, EMPEDRADO EXISTENTE
100	COTA BLANCA, COTAS INTERMEDIAS DEL TN COMO DEL PYTO.
	NIVEL DE TERRENO NATURAL
	RASANTE DE EMPEDRADO PROYECTADO

PERFIL LONGITUDINAL CALLE P8 (CALLE 20)

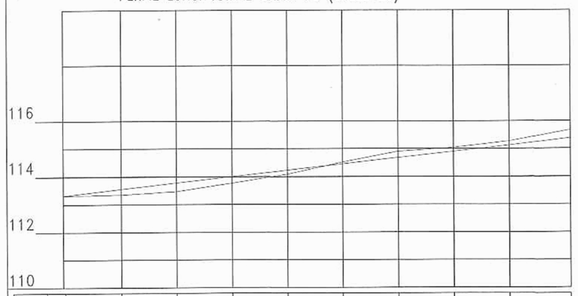

Elementos Verticales	Cotas del Proyecto	Cotas del Terreno	PK
	113.32	113.32	0.00
		113.35	20 20.00
		113.47	20 40.00
		113.76	20 60.00
	114.00	114.08	20 80.00
		114.51	20 100.00
		114.90	20 120.00
		115.04	20 140.00
		115.27	20 160.00
1.13%	115.38	115.66	22 182.00

PERFIL LONGITUDINAL CALLE P9 (CALLE 21)

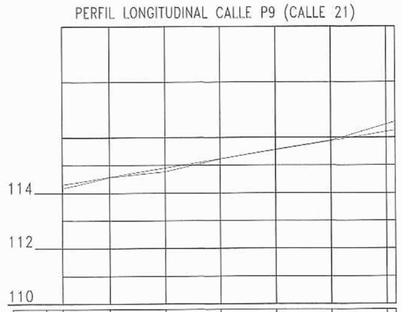

Elementos Verticales	Cotas del Proyecto	Cotas del Terreno	PK
	114.30	114.16	0.00
		114.56	20 20.00
		114.76	20 40.00
		115.22	20 60.00
		115.5	20 80.00
		115.88	20 100.00
1.58%	116.25	116.56	20 123.20

PERFIL LONGITUDINAL CALLE P10 (CALLE 22)

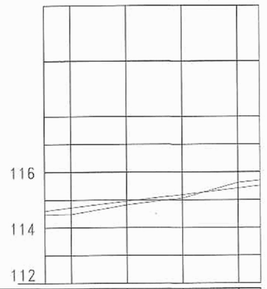

Elementos Verticales	Cotas del Proyecto	Cotas del Terreno	PK
	114.60	114.48	0.00
		114.81	20 20.00
		115.06	20 40.00
		115.61	20 60.00
1.38%	115.50	115.70	65.20

PERFIL LONGITUDINAL CALLE P11 (CALLE 11)

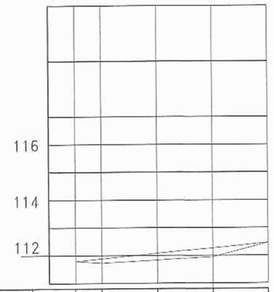

Elementos Verticales	Cotas del Proyecto	Cotas del Terreno	PK
	111.79	111.79	0.00
		111.73	9.50
		111.82	20 29.50
		111.95	20 49.50
0.95%	112.45	112.45	20 69.50

MUNICIPALIDAD DE LUQUE
DIRECCIÓN DE OBRAS Y SERVICIOS

SECCIONES TRANSVERSALES CALLE L4

Escalas: H 1/200
V 1/200

Referencia:	
Empedrado:	
Colchon de arena:	
Terreno natural:	

PK: 0+50.000
Cota del terreno: 111.837
Cota del proyecto: 112.003

Cotas del Terreno	3.200 111.837		0.000 111.837		3.200 111.837	
Cotas del Proyecto	3.035 111.562		0.000 111.653		3.035 111.562	

Áreas
Área de desmonte: 1.393m2
Área de terraplén: 0.000m2

PK: 0+150.000
Cota del terreno: 110.871
Cota del proyecto: 110.655



Cotas del Terreno	3.200 110.871		0.000 110.871		3.200 110.871			
Cotas del Proyecto	3.200 110.665	3.035 110.213	2.340 110.234	0.000 110.305	2.340 110.234	3.035 110.213	3.200 110.665	

Áreas
Área de desmonte: 3.858m2
Área de terraplén: 0.000m2

PK: 0+250.000
Cota del terreno: 108.748
Cota del proyecto: 108.522



Cotas del Terreno	3.200 108.750	3.197 108.750		0.000 108.748		3.195 108.746	3.200 108.746	
Cotas del Proyecto	3.200 108.532	3.035 108.081	2.340 108.102	0.000 108.172	2.340 108.102	3.035 108.081	3.200 108.532	

Áreas
Área de desmonte: 3.918m2
Área de terraplén: 0.000m2

PK: 0+350.000
Cota del terreno: 105.321
Cota del proyecto: 105.164

Cotas del Terreno	3.200 105.321		0.000 105.321		3.200 105.321			
Cotas del Proyecto	3.200 105.174	3.035 104.723	2.340 104.744	0.000 104.814	2.340 104.744	3.035 104.723	3.200 105.174	

Áreas
Área de desmonte: 3.476m2
Área de terraplén: 0.000m2

PK: 0+38.912
Cota del terreno: 111.959
Cota del proyecto: 112.152



Cotas del Terreno	3.200 111.959		0.000 111.959		3.200 111.966
Cotas del Proyecto	3.035 111.711		0.000 111.802		3.035 111.711

Áreas
Área de desmonte: 1.234m2
Área de terraplén: 0.000m2

PK: 0+100.000
Cota del terreno: 111.211
Cota del proyecto: 111.329



Cotas del Terreno	3.200 111.211		0.000 111.211		3.200 111.211
Cotas del Proyecto	3.035 110.888		0.000 110.979		3.035 110.888

Áreas
Área de desmonte: 1.684m2
Área de terraplén: 0.000m2

PK: 0+211.000
Cota del terreno: 109.832
Cota del proyecto: 109.832



Cotas del Terreno	3.200 109.814		0.000 109.832		3.200 109.843			
Cotas del Proyecto	3.145 109.914	3.035 109.391	2.340 109.412	0.000 109.482	2.340 109.412	3.035 109.391	3.200 109.842	

Áreas
Área de desmonte: 2.450m2
Área de terraplén: 0.000m2

PK: 0+340.000
Cota del terreno: 105.707
Cota del proyecto: 105.500

Cotas del Terreno	3.200 105.707		0.000 105.707		3.200 105.707			
Cotas del Proyecto	3.200 105.510	3.035 105.059	2.340 105.080	0.000 105.150	2.340 105.080	3.035 105.059	3.200 105.510	

Áreas
Área de desmonte: 3.796m2
Área de terraplén: 0.000m2

PK: 0+439.535
Cota del terreno: 103.023
Cota del proyecto: 103.023



Cotas del Terreno	3.200 103.023		0.000 103.023		3.200 103.023			
Cotas del Proyecto	3.180 103.023	3.035 102.582	2.340 102.603	0.000 102.673	2.340 102.603	3.035 102.582	3.180 103.023	

Áreas
Área de desmonte: 2.464m2
Área de terraplén: 0.000m2

PK: 0
Cota del terreno: 112.677
Cota del proyecto: 112.677



Cotas del Terreno	3.200 112.662		0.000 112.677		3.200 112.662			
Cotas del Proyecto	3.150 112.662	3.035 112.236	2.340 112.257	0.000 112.327	2.340 112.257	3.035 112.236	3.150 112.662	

Áreas
Área de desmonte: 2.406m2
Área de terraplén: 0.000m2

PK: 0+91.000
Cota del terreno: 111.207
Cota del proyecto: 111.450



Cotas del Terreno	3.200 111.207		0.000 111.207		3.200 111.207
Cotas del Proyecto	3.035 111.009		0.000 111.100		3.035 111.009

Áreas
Área de desmonte: 0.926m2
Área de terraplén: 0.000m2

PK: 0+200.000
Cota del terreno: 110.016
Cota del proyecto: 109.980



Cotas del Terreno	3.200 110.020	3.184 110.020		0.000 110.016		3.166 110.012	3.200 110.012	
Cotas del Proyecto	3.200 109.990	3.035 109.559	2.340 109.560	0.000 109.630	2.340 109.560	3.035 109.559	3.200 109.990	

Áreas
Área de desmonte: 2.702m2
Área de terraplén: 0.000m2

PK: 0+300.000
Cota del terreno: 107.343
Cota del proyecto: 106.843

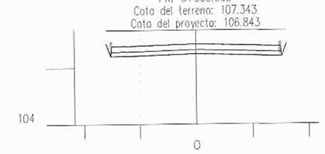

Cotas del Terreno	3.200 107.343		0.000 107.343		3.200 107.343			
Cotas del Proyecto	3.200 106.853	3.035 106.402	2.340 106.423	0.000 106.493	2.340 106.423	3.035 106.402	3.200 106.853	

Áreas
Área de desmonte: 5.671m2
Área de terraplén: 0.000m2

PK: 0+400.000
Cota del terreno: 103.485
Cota del proyecto: 103.485

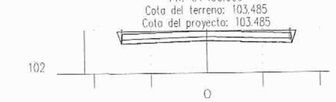

Cotas del Terreno	3.200 103.485		0.000 103.485		3.200 103.485			
Cotas del Proyecto	3.180 103.485	3.035 103.044	2.340 103.065	0.000 103.135	2.340 103.065	3.035 103.044	3.180 103.485	

Áreas
Área de desmonte: 2.464m2
Área de terraplén: 0.000m2