1	2	3	4	5
Ítem	Descripción del Bien	Unidad de Medida	Cantidad	Total de Cargas
1	**Isla Aranda**			
	Fracción Villa Yoli Che Tapyira	M3	100	20
	Bº Niño Jesús	M3	100	20
2	**Rincón del Peñón**			
	Fracción Aurora	M3	250	50
	Fracción Flamengo	M3	100	20
	Fracción Santa Rosa	M3	100	20
	Fracción Las Mercedes	M3	150	30
3	**Salado**			
	Bº María Auxiliadora	M3	150	30
	Calle 8 de Diciembre	M3	150	30
	Comisión Santa Rica	M3	100	20
4	**Mbayue**			
	Fracción Huguito III- Bº San Agustín	M3	150	30
	CV San Francisco - Bº San Francisco	M3	150	30
5	**Colonia**			
	Tramo a Club Colon	M3	150	30
	Limite Limpio con Luque	M3	100	20
6	**Villa Jardín**	m3	100	20
7	**Fracción San Marcos**	M3		
	Comisión la Esperanza	M3	100	20
8	**Bº San Ramón**			
	Colegio Maristas	M3	150	30
9	**Bº Norte**	M3	150	**30**
			2250	450

(1) Niño Jesús

AVENIDA 6 DE ENERO
QUINTA AZUL
FRACCION LOTEADA
DERECHOS DE LUIS VALLEJOS
DON ENRIQUE
DER. DE VIDALINA FERNANDEZ VDA. ORMAECHEA
DON ENRIQUE II
DERECHOS DE JUAN CANCIO FERREIRA
CAPILLA NIÑO JESUS
LOTEO HIPOLITO ARANDA
RESERVA
NIÑO JESUS
CALLE EXISTENTE
DERECHO DE TOALDA Y
DERECHOS DE CASANOFF
PROPIEDAD PRIVADA
CINTHIA
ALTOS DE LIMPIO
DER. DE LUIS ARANDA
JUAN ESTEE
FM8288
RESTO DE LA PROPIEDAD
PM7917
P1
DER. DE AVELINO CARDOZO
1569
1570
1571
1572
1573
1574
1575
2650
2651
1576
1577
1578
2405
2406
0410
0411
0412
0413
2737
2738
0608
0609
0610
0611
0612
0613
0614
0615
0616
0617
1190
1191

(1) Villa Yoli Che Tapyira

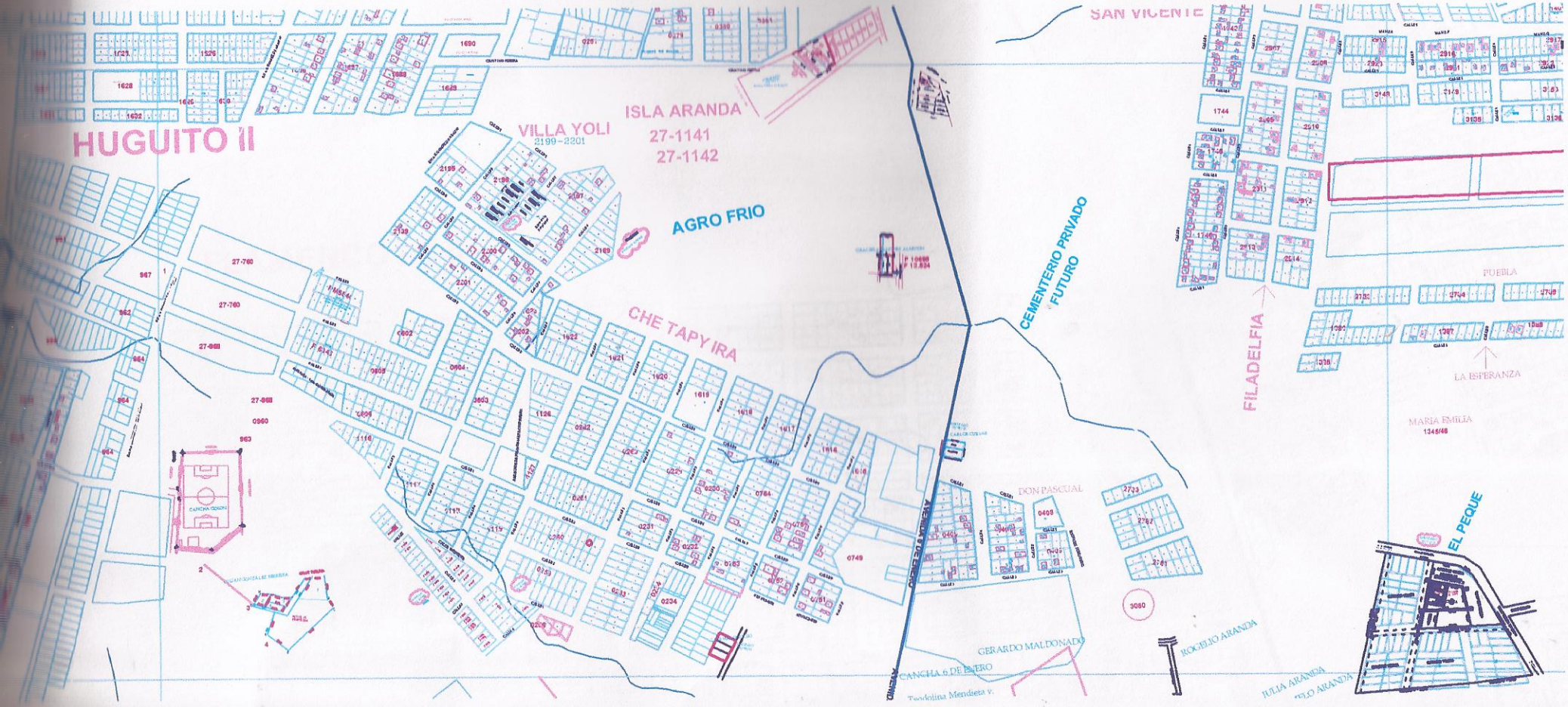

(2) Fracción Flamenco

(2) Fracción Aurora

(2) Fracción Aurora

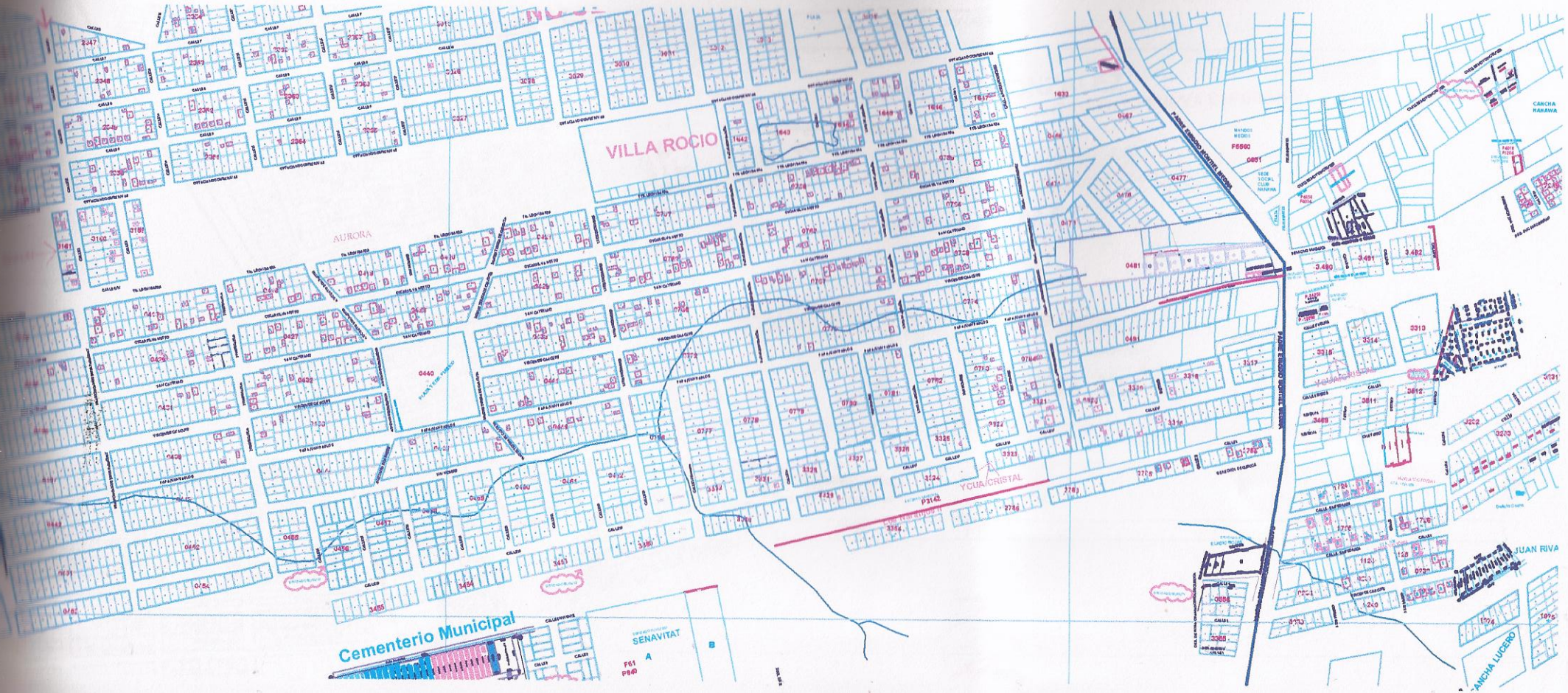

(2) Santa Rosa

(2) Santa Rosa

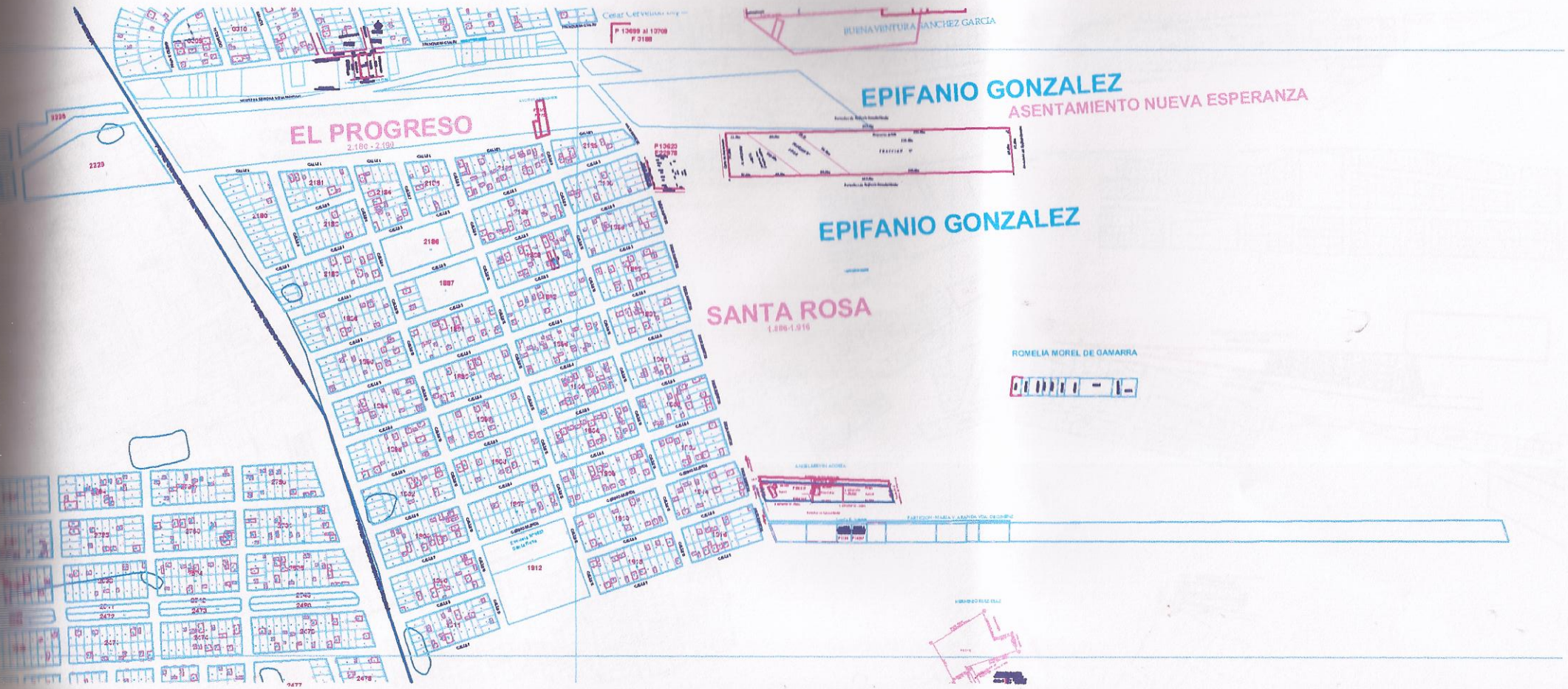

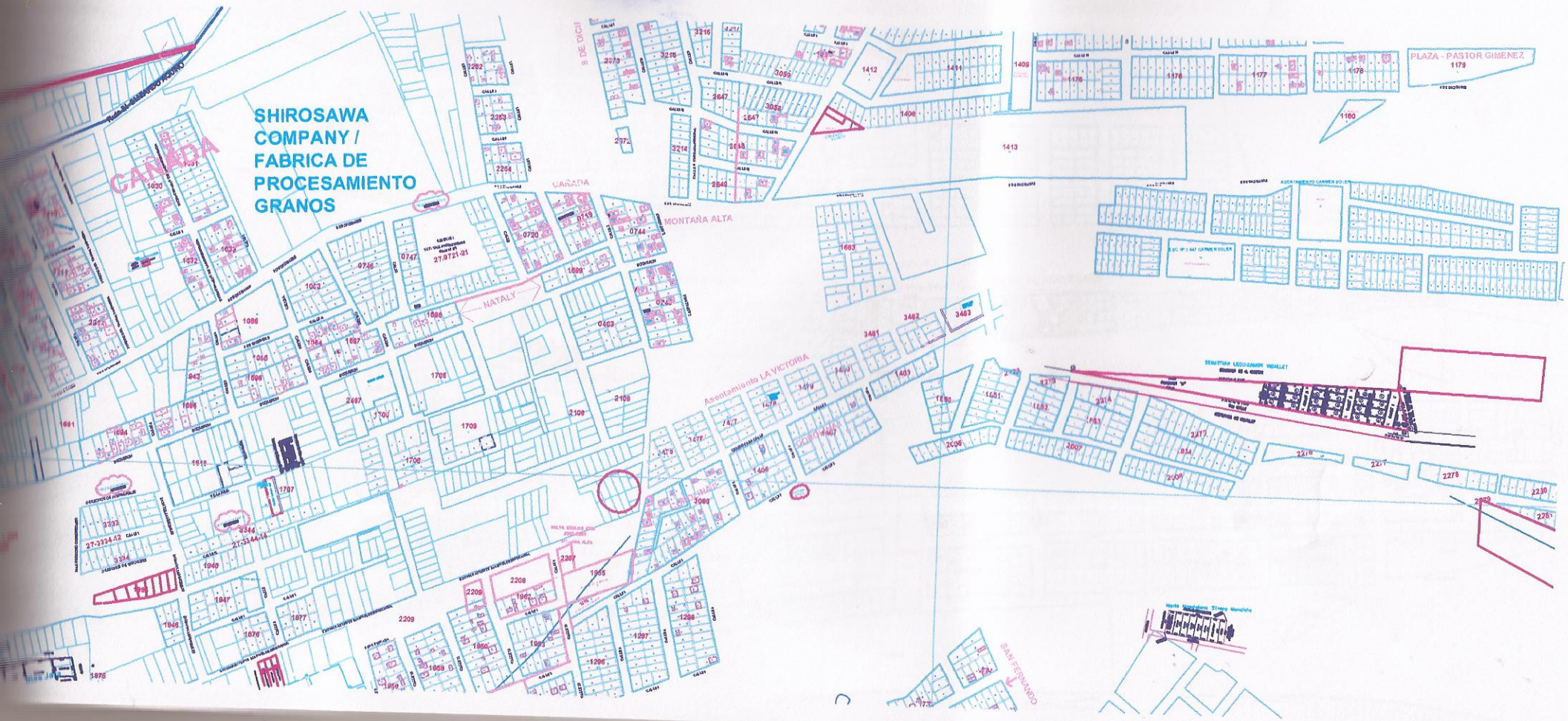
SHIROSAWA
COMPANY /
FABRICA DE
PROCESAMIENTO
GRANOS
CAÑADA
8 DE DICIE
MONTAÑA ALTA
NATALY
Asentamiento LA VICTORIA
PLAZA - PASTOR GIMENEZ
SAN FERNANDO

③ María Auxiliadora

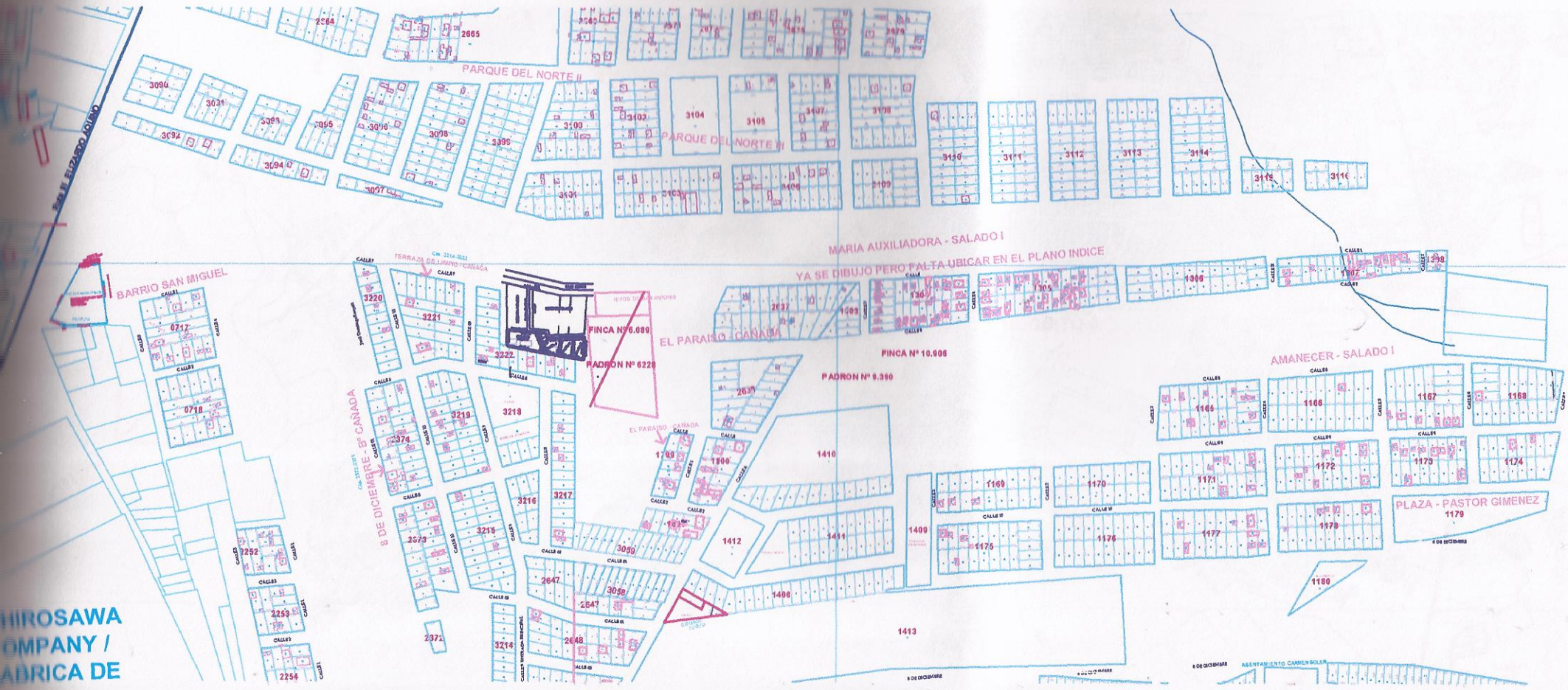

(4) Huguito III, II y I

(4) Huguito III, II y I

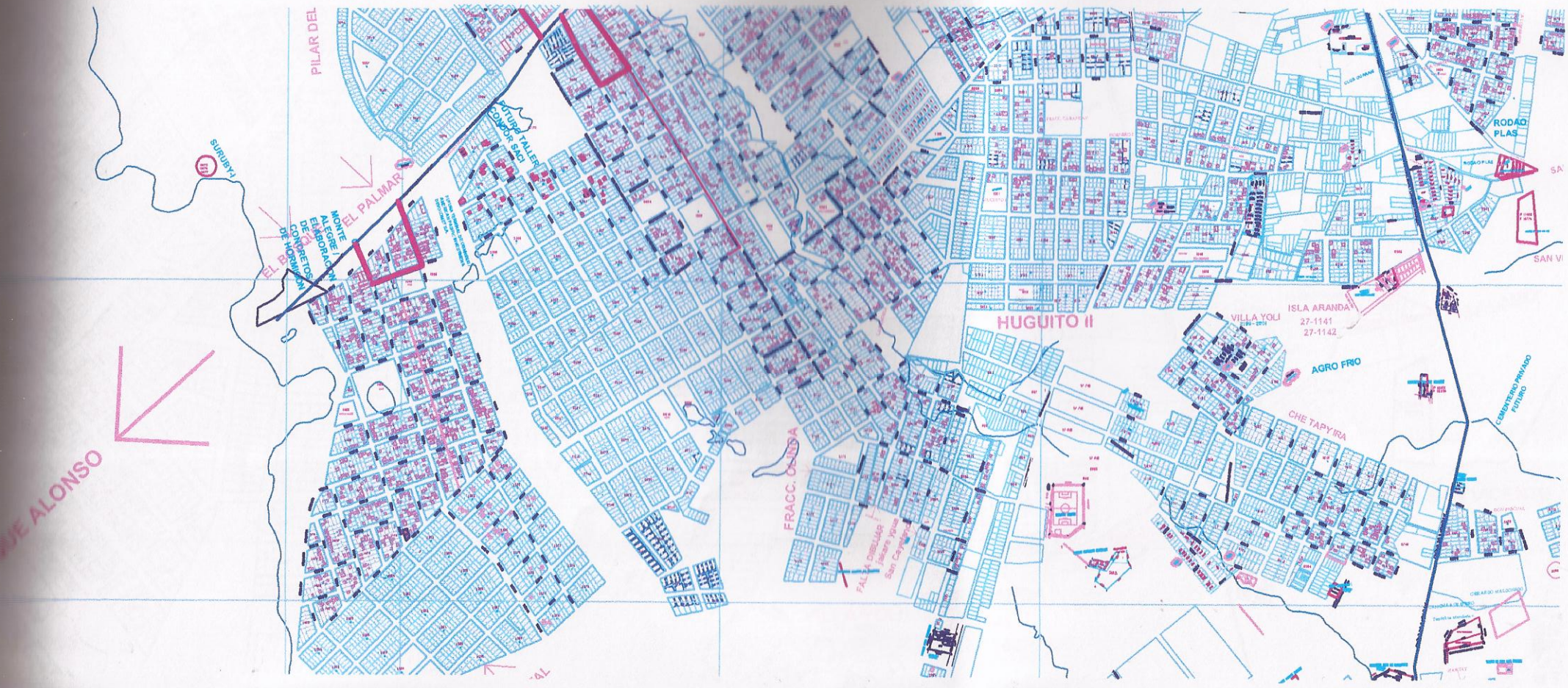

FRACC. CARANDAY
HORNERO I
HORNERO II
HUGUITO
HUGUITO II
CLUB GUARANI
RODAO PLAS
RODAO PLAS
SALADO
SAN VICENTE
VILLA YOLI
2199-2201
ISLA ARANDA
27-1141
27-1142
P 11450
F 15774

(5) Tramo Colón

6 Villa Jardín

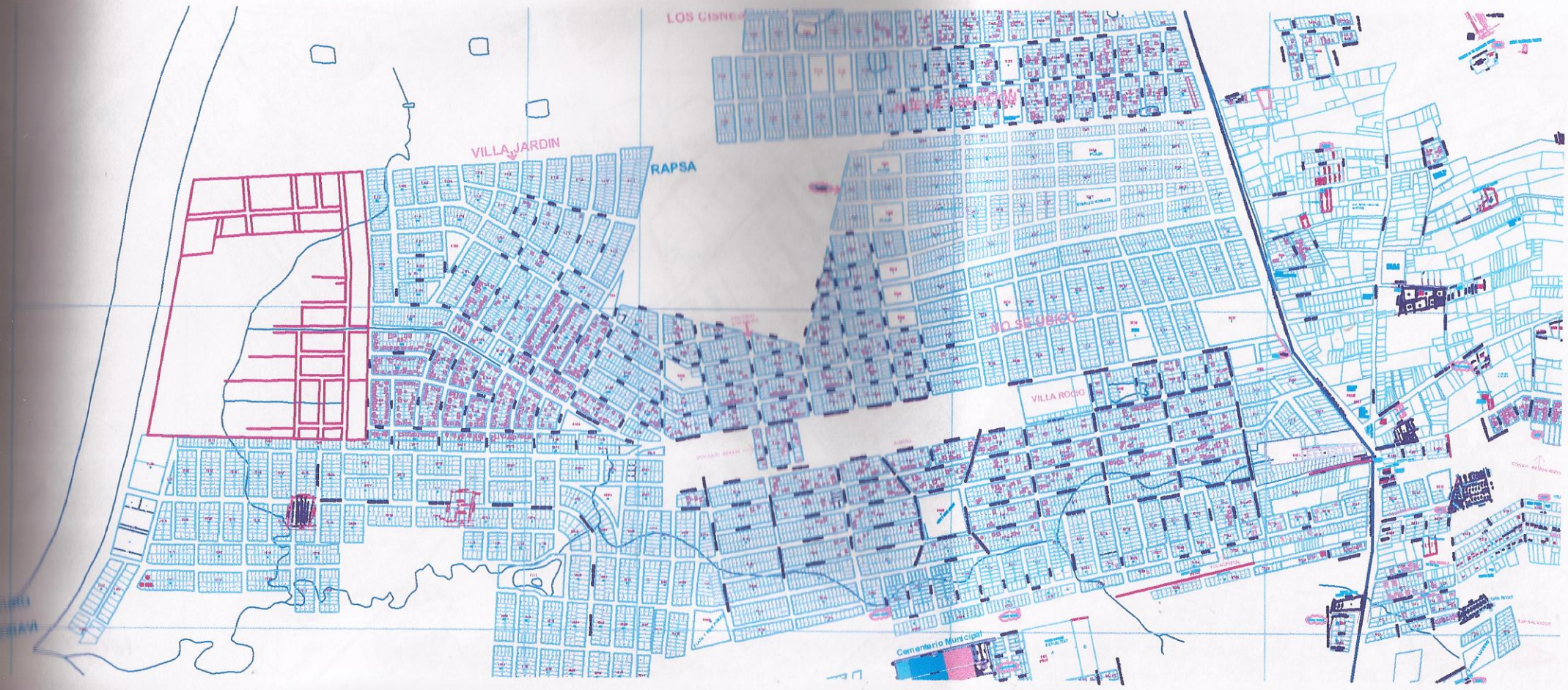

(7) Fracción San Marcos

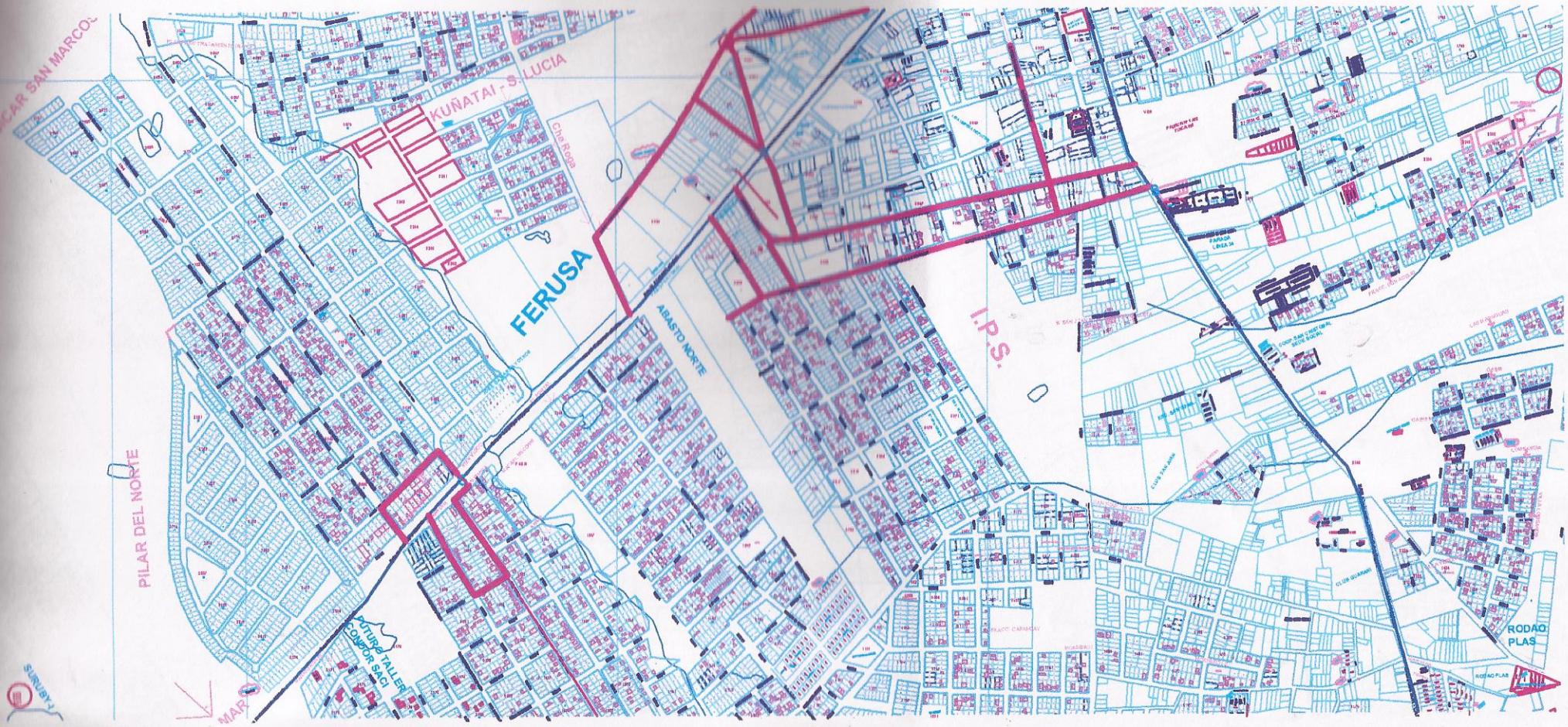

(8) Bº San Ramón

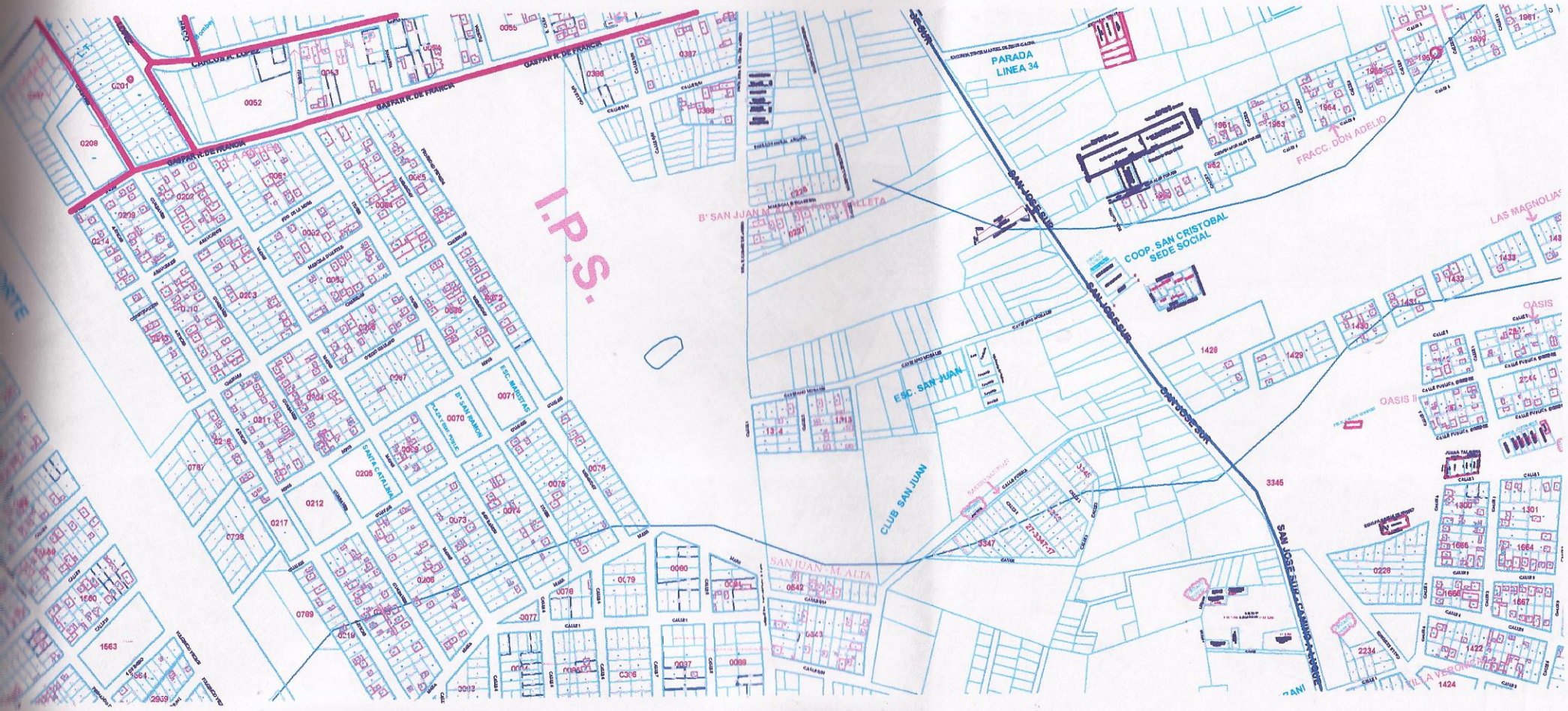
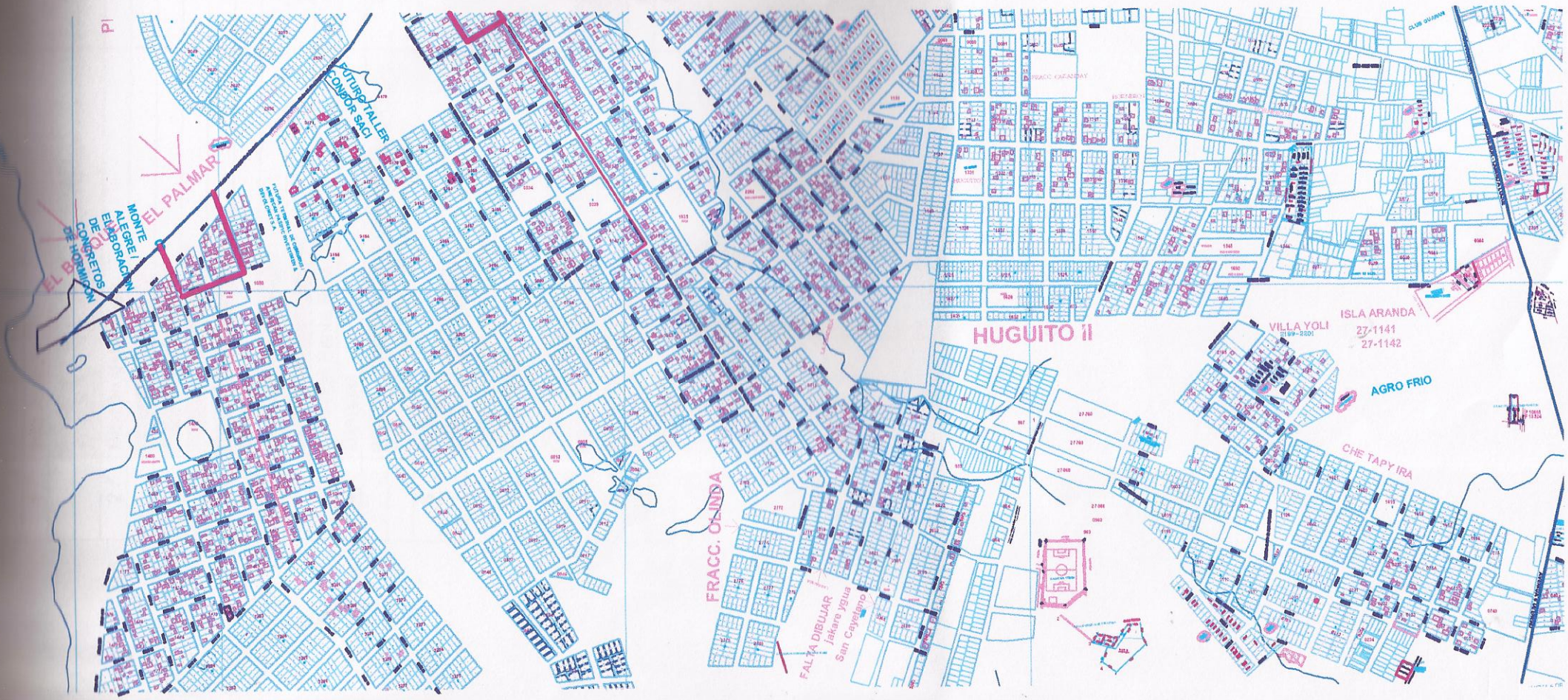
(9) Barrio Norte.