Jefe: Dávalos
Lic. en Ciencias Geográficas
Reg. M.O.P.C. N° 285
Mat. C.S.J. N° 2819

PERFIL LONGITUDINAL
ESCALA HORIZONTAL: 1/1400
ESCALA VERTICAL: 1/140

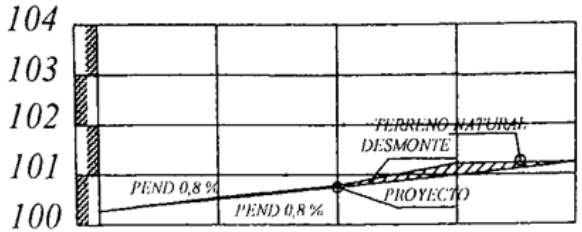

PROGRESIVA	00+000	25.00	00+025	25.00	00+050	25.00	00+075	25.00	00+100
RAZANTE DEL TERRENO	100,93		100,65		100,85		101,23		101,31
RAZANTE DEL PROYECTO	100,80		100,60		100,80		101,00		101,20

PLANIMETRIA

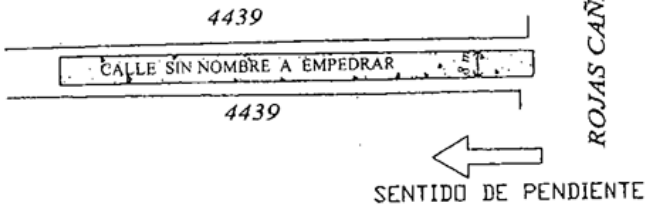

MUNICIPALIDAD DE CAPIATA · INFRAESTRUCTURA PUBLICA Y SERVICIOS

OBRA: PAVIMENTO TIPO EMPEDRADO	LUGAR: COMPAÑIA 9 ROJAS CAÑADA	DISTRITO: CAPIATA	2014
MUNICIPALIDAD DE CAPIATA	TRAMO : 4439 Y 4439 BARRIO: FRACCION ALBORADA	DEPTO DE INFRAESTRUCTURA PUBLICA Y SERVICIOS	NM

MUNICIPALIDAD DE CAPIATA

DIRECCION DE INFRAESTRUCTURA PUBLICA Y SERVICIOS

DISEÑO DE PERFIL TRANSVERSAL

TRAMO: CALLE SIN NOMBRE, CÑIA 9, B° FRACCION ALBORADA

DETALLES CONSTRUCTIVOS	Lamina N° DC - 01	Escala 1/50
FECHA : ABRIL 2014		

CORTE TRANSVERSAL

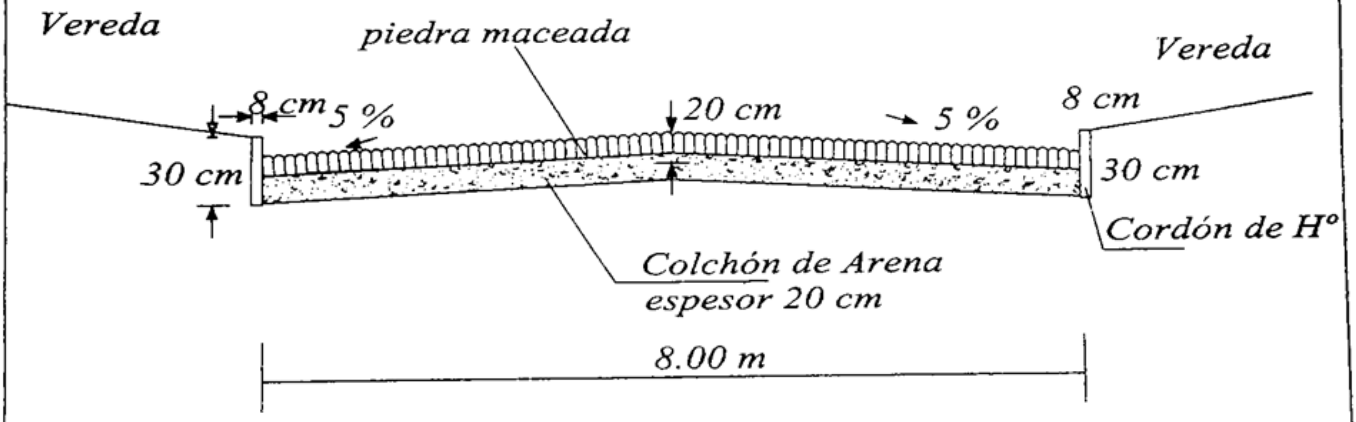

Lic. en Ciencias Geográficas
Reg. M.O.P.C. N° 285
Mat. C.S.J. N° 2819

MUNICIPALIDAD DE CAPIATA
INFRAESTRUCTURA PUBLICA Y SERVICIOS

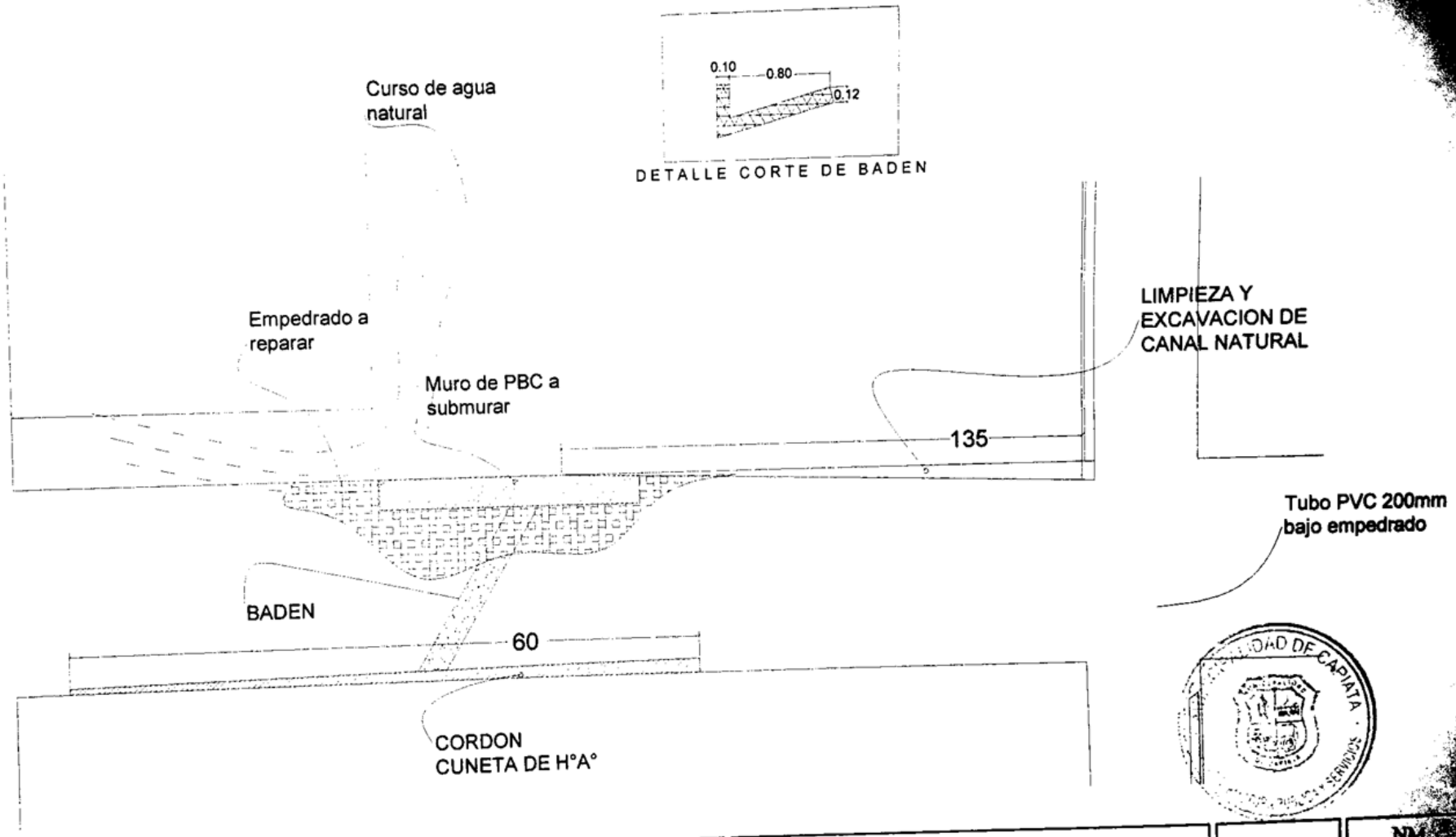

OBRA: RECONSTRUCCIÓN DE EMPEDRADO Y CORDON CUNETA.	LUGAR: Km 16 - Ruta 2 - Entrada a Cerrito.-	DISTRITO: CAPIATA.	2014	NM
MUNICIPALIDAD DE CAPIATA.	TRAMO: 168-9161	DEPTO DE INFRAESTRUCTURA PUBLICA Y SERVICIOS.		

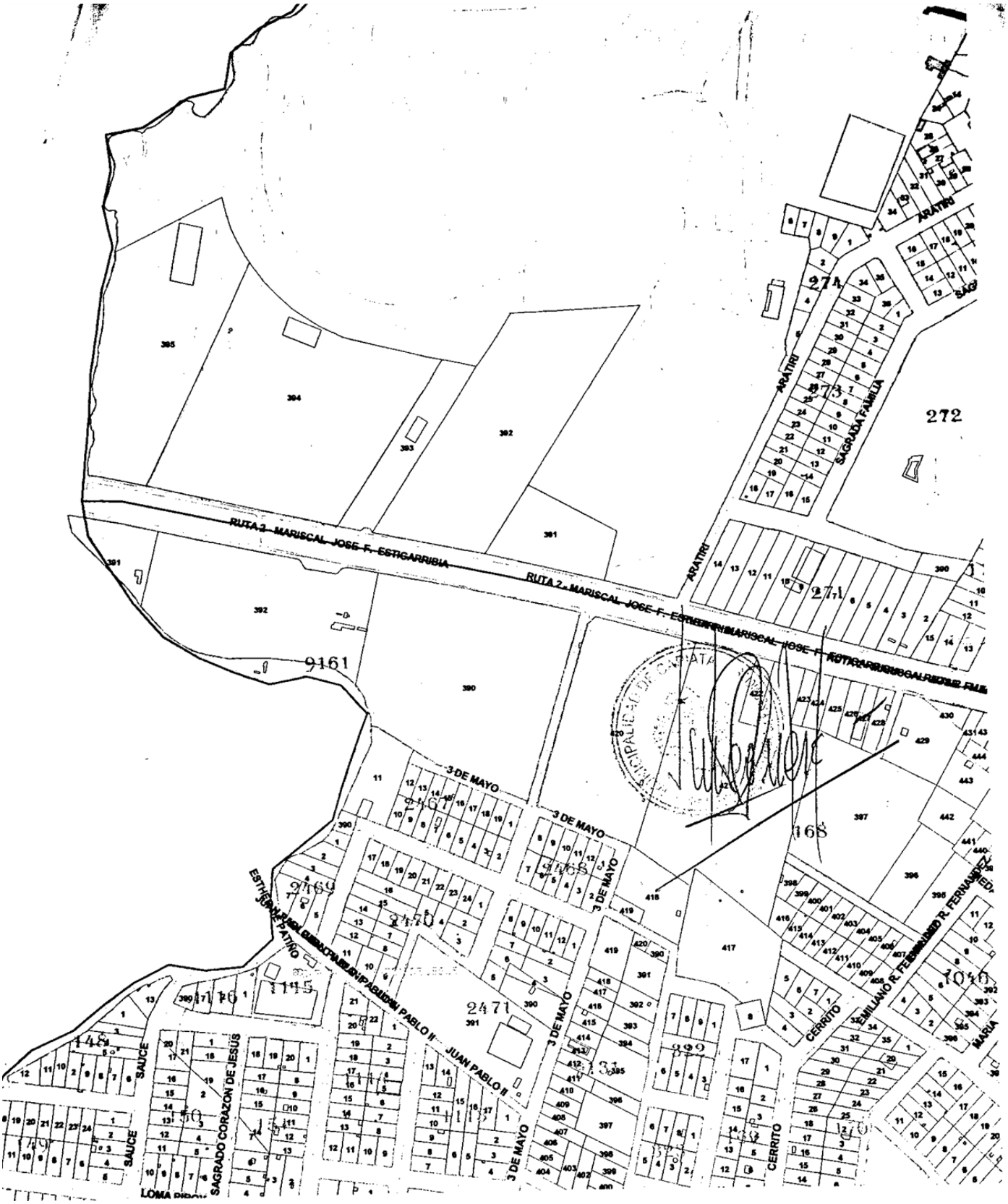
RUTA 2 - MARISCAL JOSE F. ESTIGARRIBIA
ARATIRI
SAGRADA FAMILIA
3 DE MAYO
JUAN PABLO II
SAUCE
SAGRADO CORAZON DE JESUS
CERRITO
LOMA PIRA
9161
2469
2470
2471
272
271
273
168
1115
1116
1010