Municipalidad de Hohenau
MADRE DE LAS COLONIAS UNIDAS
Guillermo Closs 2382 esq. Dres. Zadoff
e-mail: munihohe@gmail.com.py
Telf. 0775 –232 606 Telefax 0775 – 232 206
Itapúa, Paraguay

RESOLUCIÓN Nº 25/2013

POR LA CUAL SE APRUEBA EL PERMISO DE CONSTRUCCION DE EMPEDRADO SOBRE LAS CALLE MOISES BERTONI Y CALLE MAESTRO PARAGUAYO----------

Hohenau, 25 de Enero del 2013.-

VISTO: La necesidad de construir mejoras y camino de todo tiempo a los vecinos y transeúntes y según estudio del Proyecto presentado por el Departamento de Obras -------

CONSIDERANDO: lo establecido en los Art. 12 inc. 2 num. A) y Art. 235 de la Ley 3966/2010 "Organica Municipal" y----------

POR LO TANTO: El Intendente Municipal de Hohenau, en uso de sus atribuciones.--

R E S U E L V E

Art. 1º: Aprobar el permiso de construcción de Empedrado sobre la Calle Moisés Bertoni Entre Pedro Juan Caballero y Soldado Desconocido y Calle Maestro Paraguayo entre Avda. Paul Ulman y la calle los Inmigrantes ----------

Art. 2º: COMUNICAR a las partes y cumplido, archivar. ----------

Sra. Rocío M. Méndez F.
Secretaria Municipal

Sr. Héctor R. Scholz.
Intendente Municipal

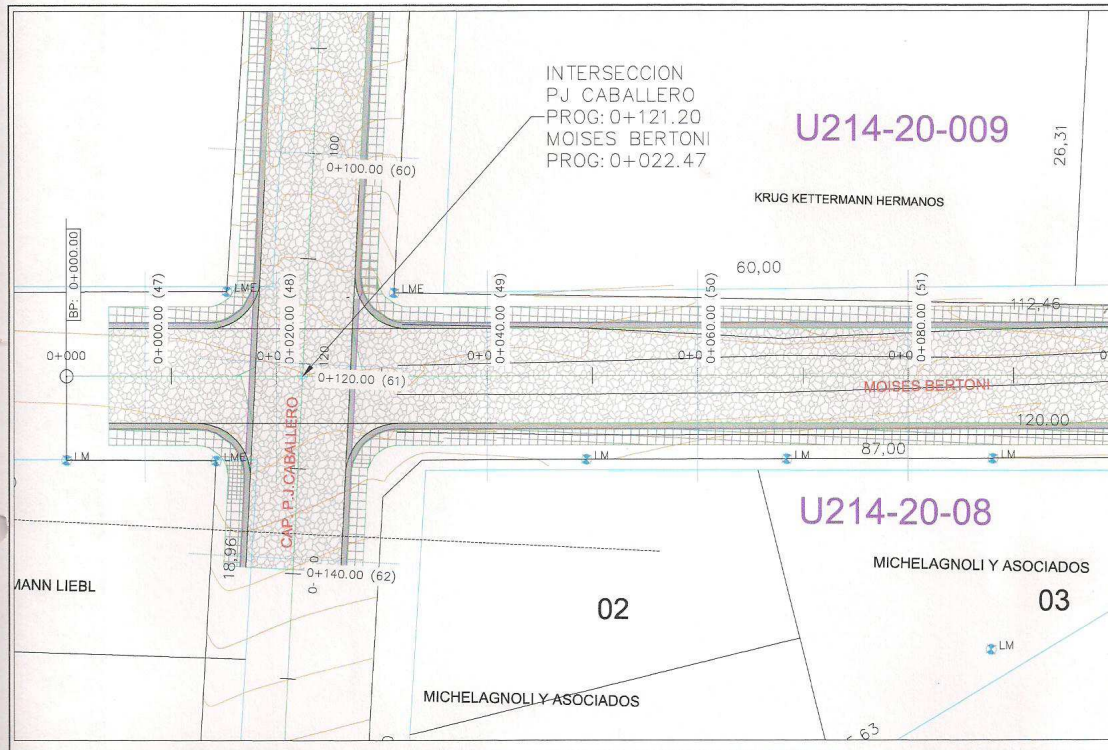

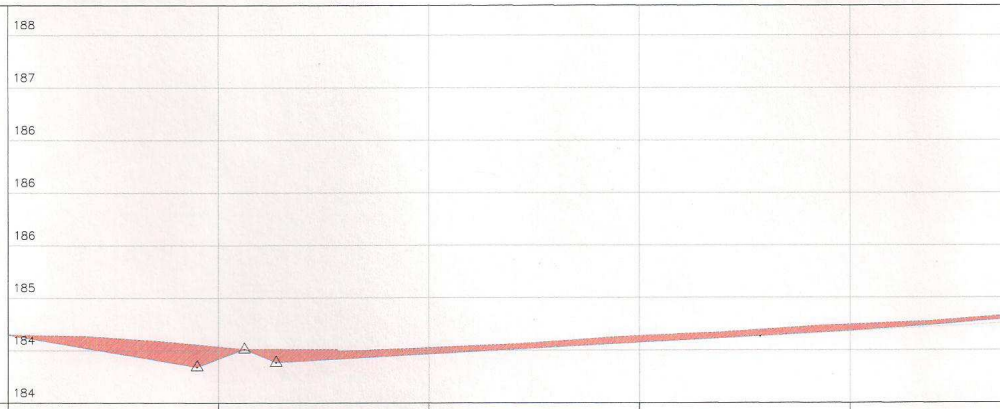

PROG	0+000.00	0+020.00	0+040.00	0+060.00	0+080.00	
TERRENO NATURAL	184.65	184.53	184.52	184.64	184.75	
COTA RASANTE	184.65	184.42	184.46	184.57	184.69	
GEOMETRIA VERTICAL	17.96 Pend: -1.71%%	4.31 Pend: 0.21%%	3.00	45.95 Pend: 0.54%%		



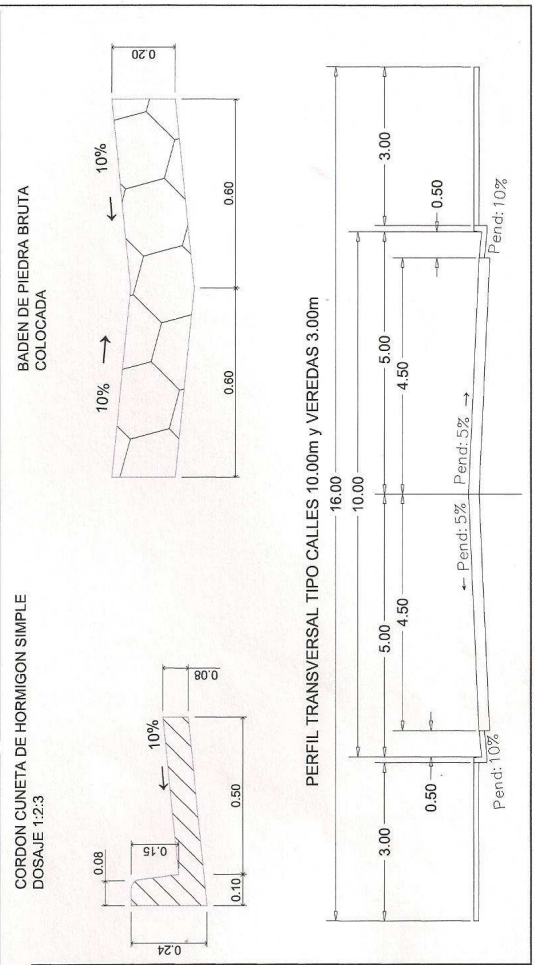

PROYECTO DE EMPEDRADO

DISTRITO: HOHENAU (CENTRO URBANO)

DEPARTAMENTO: ITAPUA

PLANIALTIMETRIA DE CALLES

PLANTA - PERFIL LONGITUDINAL

CALLE:

MOISES BERTONI_PROG_0+000.00-PROG_0+136.21

JORGE FRANKLIN VERA L.
Ingeniero Civil - Topógrafo
Reg. Nº 408737

Ing. Jorge F. Vera
Reg. Nº 408737

ESCALA:	H= 1:500 V= 1:100	FECHA:	MAYO - 2012
		PLANO Nº: 15	

MUNICIPALIDAD DE HOHENAU
Dto. Obras y Catastro
Dpto. Obras
David Nicolás Franco
Dpto. Obras
DEPARTAMENTO OBRAS

RUTA

50,00

PROG	0+136.21	0+140.00	0+143.95
TERRENO NATURAL	185.26	185.31	185.54
COTA RASANTE	185.27	185.32	185.38
GEOMETRIA VERTICAL			

MUNICIPALIDAD DE HOHENAU
Dto. Obras y Catastro

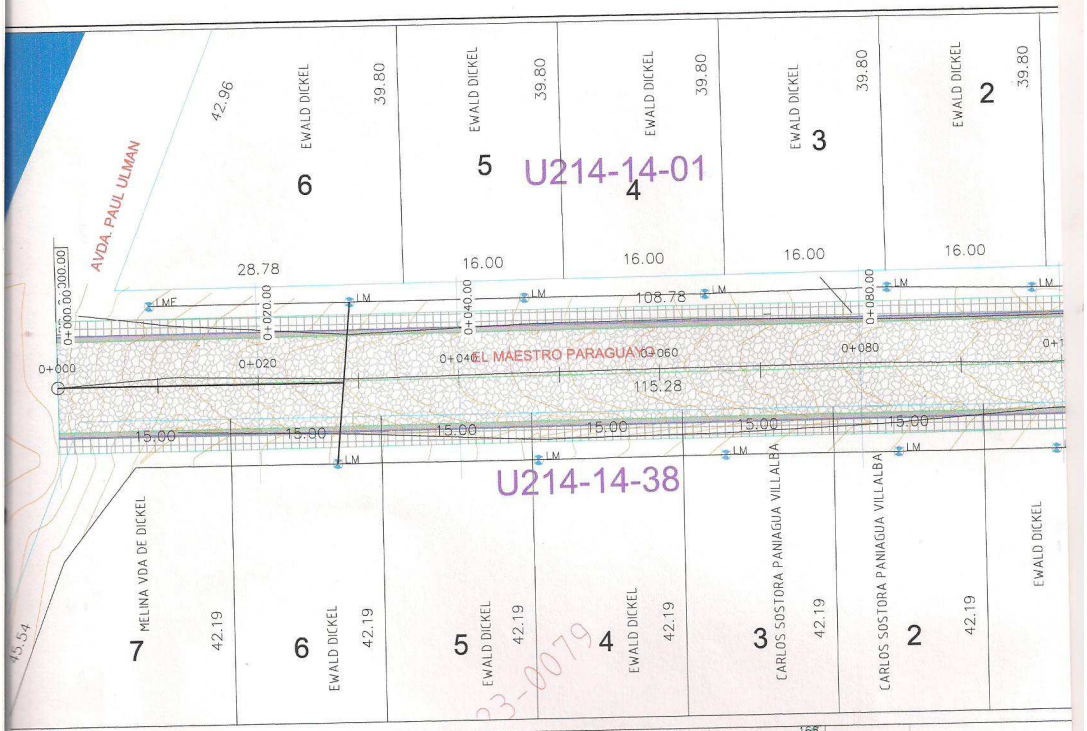

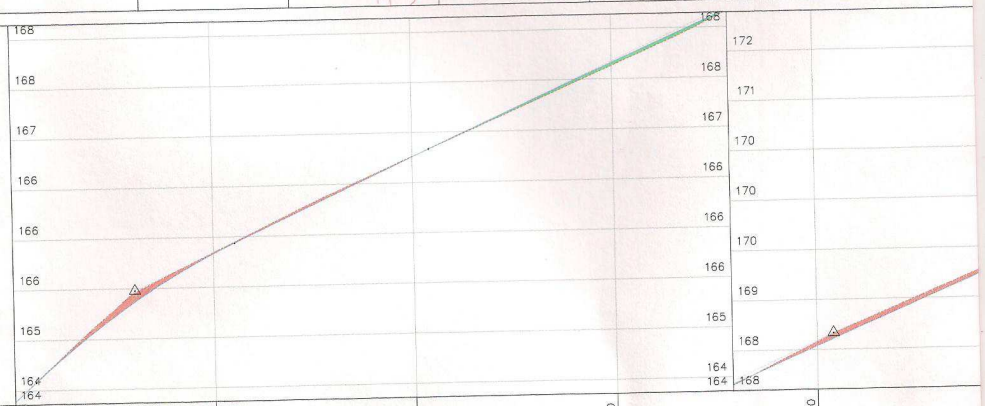

PROG	0+000.00	0+020.00	0+040.00	0+060.00	0+080.00	
TERRENO NATURAL	164.39	165.85	166.76	167.63	168.58	
COTA RASANTE	164.39	165.84	166.76	167.66	168.54	
GEOMETRIA VERTICAL	2,1 Pend: 8.98%%	20.00	19.52 Pend: 4.59%%		80.00	

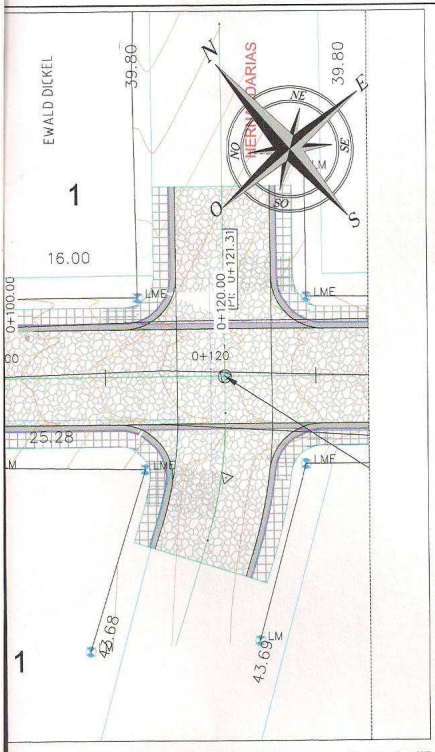

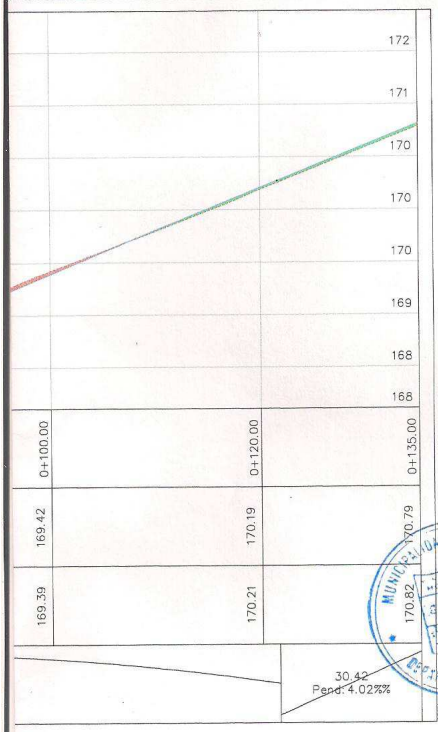

BADEN DE PIEDRA BRUTA COLOCADA

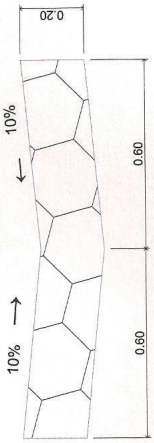

CORDON CUNETA DE HORMIGON SIMPLE DOSAJE 1:2:3

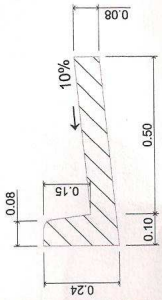

PERFIL TRANSVERSAL TIPO CALLES 10.00m y VEREDAS 3.00m



PROYECTO DE EMPEDRADO

DISTRITO: HOHENAU (CENTRO URBANO)

DEPARTAMENTO: ITAPUA

PLANIALTIMETRIA DE CALLES

PLANTA - PERFIL LONGITUDINAL

CALLE: MAESTRO PARAGUAYO_PROG_0+000.00-PROG_0+135.00

MUNICIPALIDAD DE HOHENAU
Obras y Catastro
DEPARTAMENTO DE ITAPUA

JORGE FRANKLIN VERA L
Ingeniero Civil - Topógrafo
Ing. Jorge F. Vera
Reg. Nº 408737

ESCALA: H= 1:500 V= 1:100

FECHA: MAYO - 2012

PLANO Nº: 1

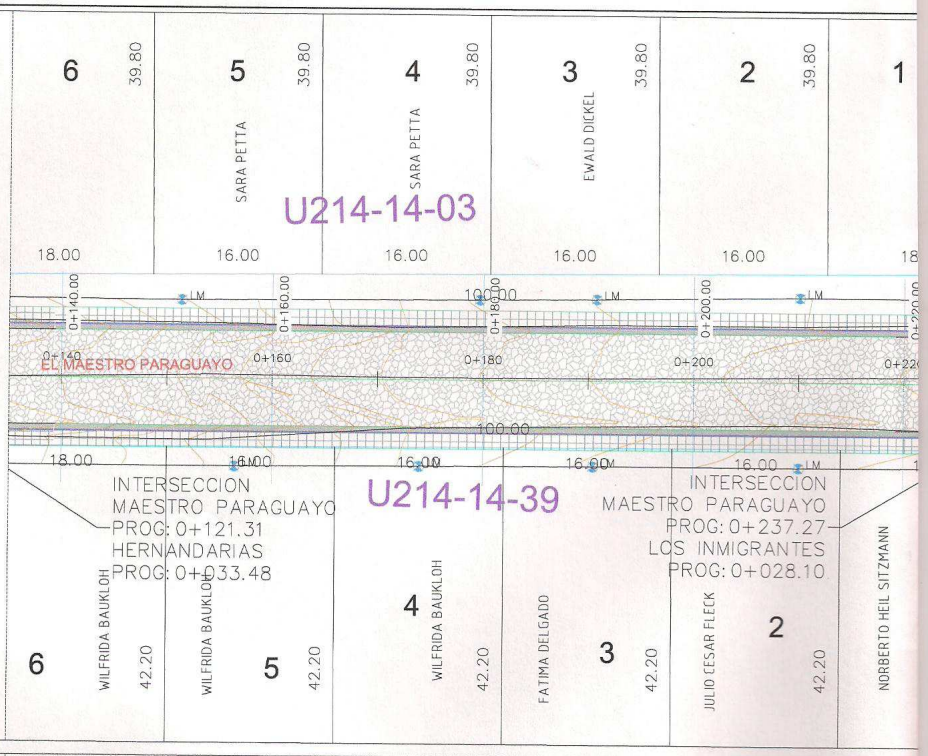



PROG	0+135.00	0+140.00	0+160.00	0+180.00	0+200.00	0+220.00	
TERRENO NATURAL	170.79	171.01	171.85	172.50	172.94	173.25	
COTA RASANTE	170.82	171.02	171.81	172.46	172.95	173.34	
GEOMETRIA VERTICAL		30.42 Pend: 4.02%%	50.00				Pend

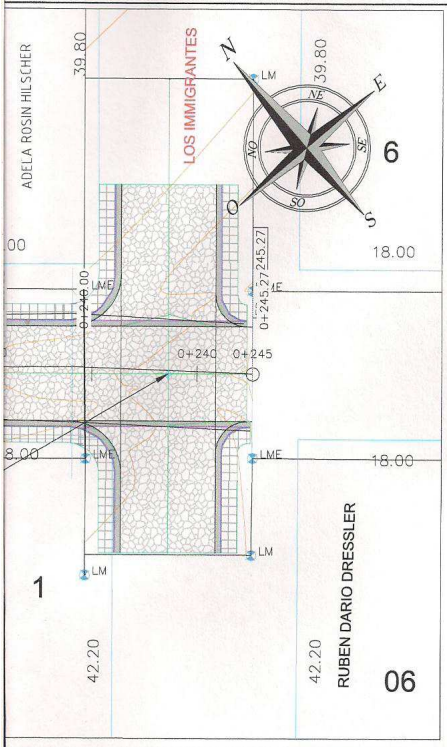



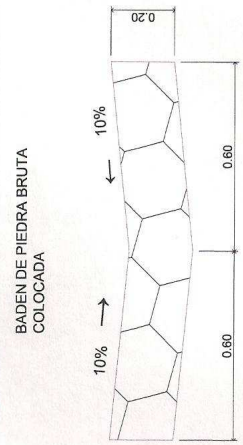

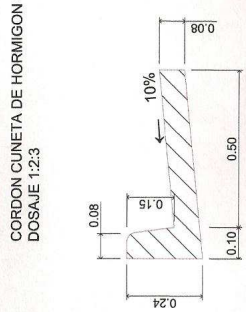

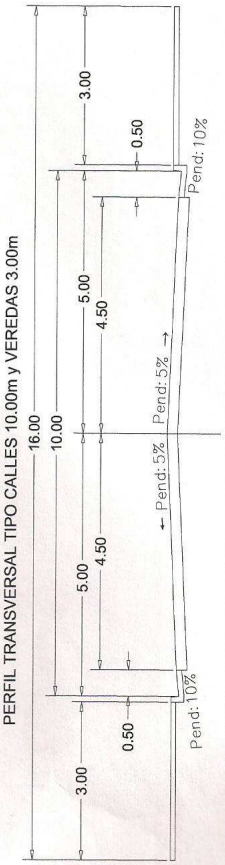

PROYECTO DE EMPEDRADO

DISTRITO: HOHENAU (CENTRO URBANO)

DEPARTAMENTO: ITAPUA

PLANIALTIMETRIA DE CALLES

PLANTA - PERFIL LONGITUDINAL

CALLE:

MAESTRO
PARAGUAYO_PROG_0+135.00-PROG_0+245.27

MUNICIPALIDAD DE HOHENAU
Dto. Obras y Catastro
DEPARTAMENTO OBRAS

JORGE FRANKLIN VERA L.
Ingeniero Civil - Topógrafo
Mat. Nº 408737

Ing. Jorge F. Vera
Reg. Nº 408737

ESCALA:	H= 1:500 V= 1:100	FECHA:	MAYO - 2012
		PLANO Nº: 2	