PERFIL LONGITUDINAL
ESCALA HORIZONTAL: 1/1400
ESCALA VERTICAL: 1/140

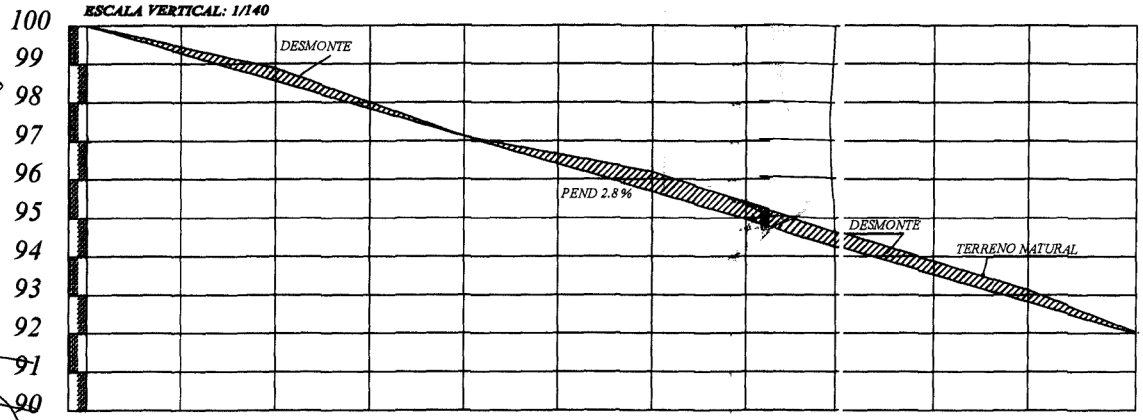

RESITA	00+000	25.00	00+025	25.00	00+050	25.00	00+075	25.00	00+100	25.00	00+125	25.00	00+150	25.00	00+175	25.00	00+200	25.00	00+225	25.00	00+250	33.60	+283.60
TE DEL TERRENO	101.50		98.60		99.15		98.15		97.12		96.80		96.44		95.68		94.63		93.90		93.13		91.22
TE DEL PROYECTO	101.50		99.52		98.85		97.80		97.12		96.46		95.74		95.00		94.33		93.50		92.90		91.44



SENTIDO DE PENDIENTE

MENTO TIPO EMPEDRADO	LUGAR: COMPAÑIA 17 CERRITO	DISTRITO: CAPIATA	2016	NM
CIPALIDAD DE CAPIATA	TRAMO: 2611, 2596, 2594 y 3389 BARRIO: CERRITO	DEPTO DE INFRAESTRUCTURA PUBLICA Y SERVICIOS		

MUNICIPALIDAD DE CAPIATA

DIRECCION DE INFRAESTRUCTURA PUBLICA Y SERVICIOS

DISEÑO DE CANAL A CIELO ABIERTO

TRAMO: CALLE ALFONSO CASTILLO - CIA 17, B° CERRITO

DETALLES CONSTRUCTIVOS	Lamina N° DC - 01	Escala 1/30
FECHA :ABRIL 2.016		

CORTE

CANAL DE MAMPOSTERIA DE PIEDRA

LONG. = 114 m.

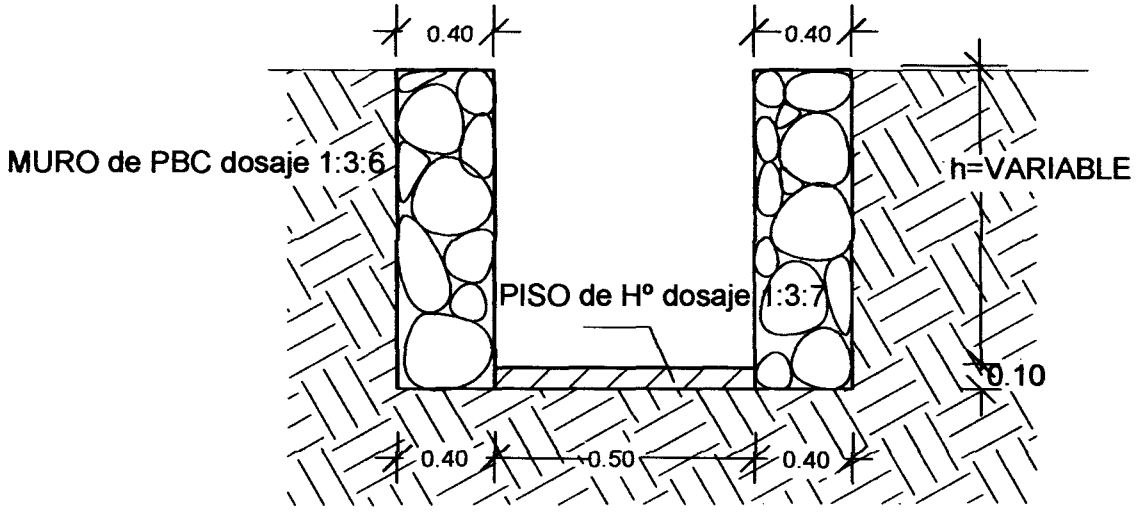

Jenny Rocío Dávalos
Lic. en Ciencias Geográficas
Reg. M.O.P.C. N° 285
Mat. C.S.J. N° 2819

MUNICIPALIDAD DE CAPIATA
INFRAESTRUCTURA PUBLICA Y SERVICIOS

ARQ. MANOLO A. DUARTE
Director Infraestructura Pública y Servicios
Municipalidad de Capiatá

MUNICIPALIDAD DE CAPIATA

DIRECCION DE INFRAESTRUCTURA PUBLICA Y SERVICIOS

DISEÑO DE PERFIL TRANSVERSAL

TRAMO: CALLE ALFONSO CASTILLO,CÑIA 17, Bº CERRITO

DETALLES CONSTRUCTIVOS	Lamina N° DC - 01	Escala 1/50
FECHA : ABRIL 2016		

CORTE TRANSVERSAL

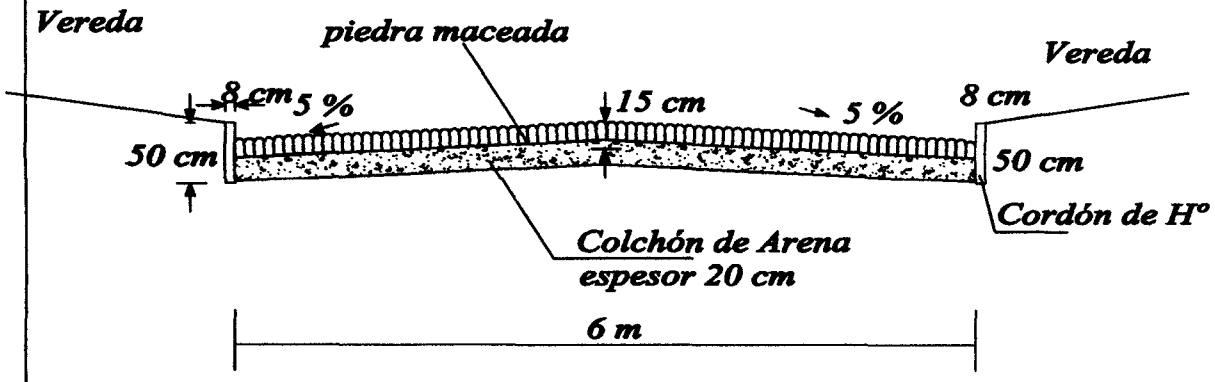

Jenny Rocío Dávalos
Lic. en Ciencias Geográficas
Reg. M.O.P.C. Nº 285
Mat. C.S.J. Nº 2819

MUNICIPALIDAD DE CAPIATA
INFRAESTRUCTURA PUBLICA Y SERVICIOS

ING. MANOLO A. DUARTE
Director Infraestructura Pública y Servicios
Municipalidad de Capiatá