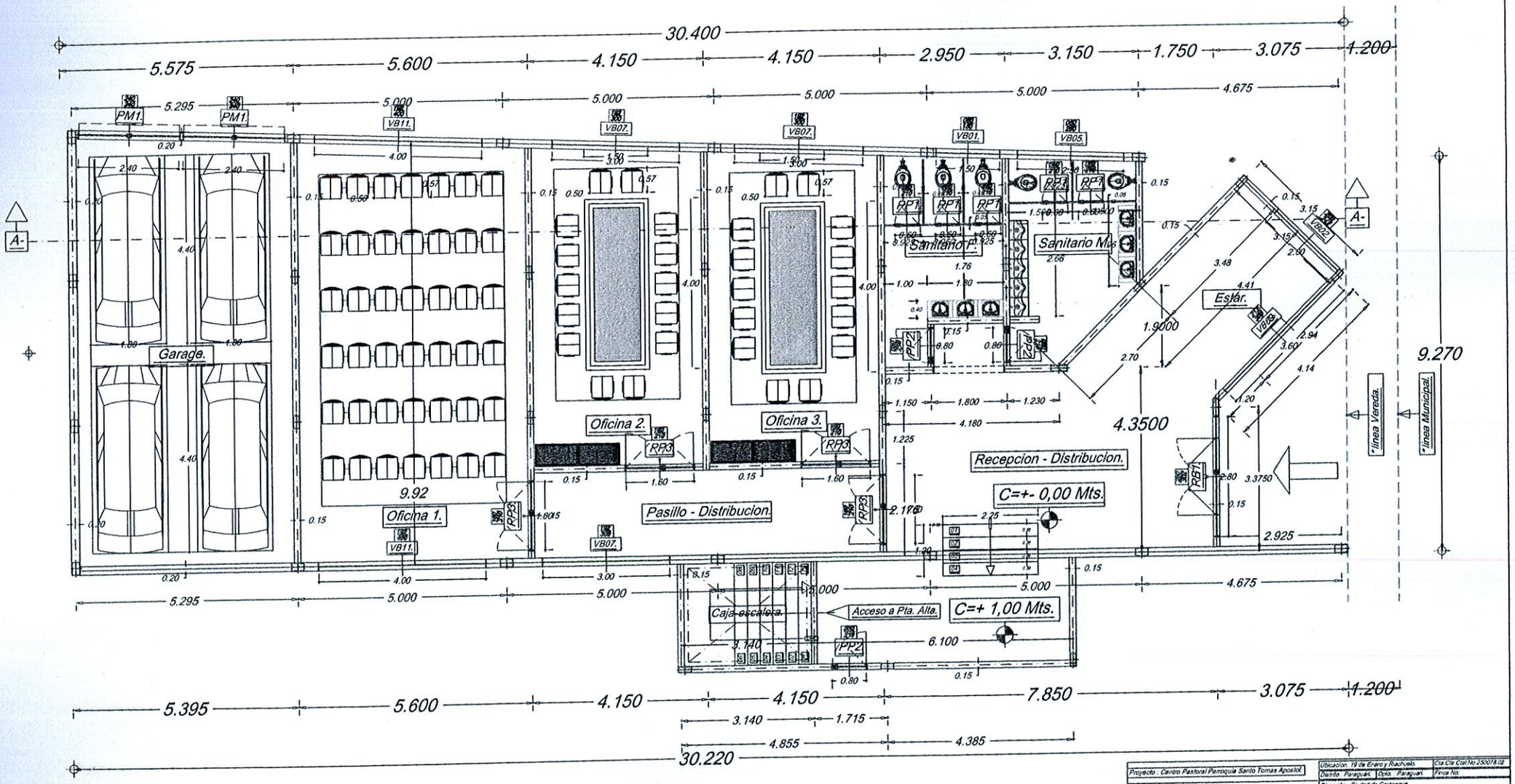

Proyecto : Centro Pastoral Parroquia Santo Tomas Apostol	Ubicación. 19 de Enero y Rachuelo.		Cta.Cta.Cat.No 250078.02
	Distrito : Paraguari.	Dpto. : Paraguari.	Finca No.
Propietario : Diócesis de Caraápegua.	Dirección . Ciudad de Caraápegua.		
Responsable del Edificio . Presbítero Osmar López Benítez.	Dirección . 19 de Enero y Rachuelo.		
Proyecto : Arquitecto José Nicolás Acosta Cabello.	Dirección . Mariscal Estigarribia c/Uruguay.		PFNo. 02.
Cálculo de Ho.Aa. : Ingeniero Carlos Adolfo Rossi Báez.	Dirección . Lugano 817-Asunción.		PFNo. 335400.
Superficie del Terreno : 300,27 M2.	Superficie a Construir : 654,85 M2.		
Fecha : 05.09.18. Plano. 02.10. Esc. 1:05.	Detalle : Pta. Arquitectura-Amoblados-Aberturas.		N/vel +-0.00 Mts.

Constructor.	Calculo Ho.Aa.	Proyecto.	Propietario.

Plano.	02.	10.

Det. : Pta. Arquitectura-000-MUEBLES Y ABERTURAS.

CM-A18M06-ARQ.NA SEP 1.

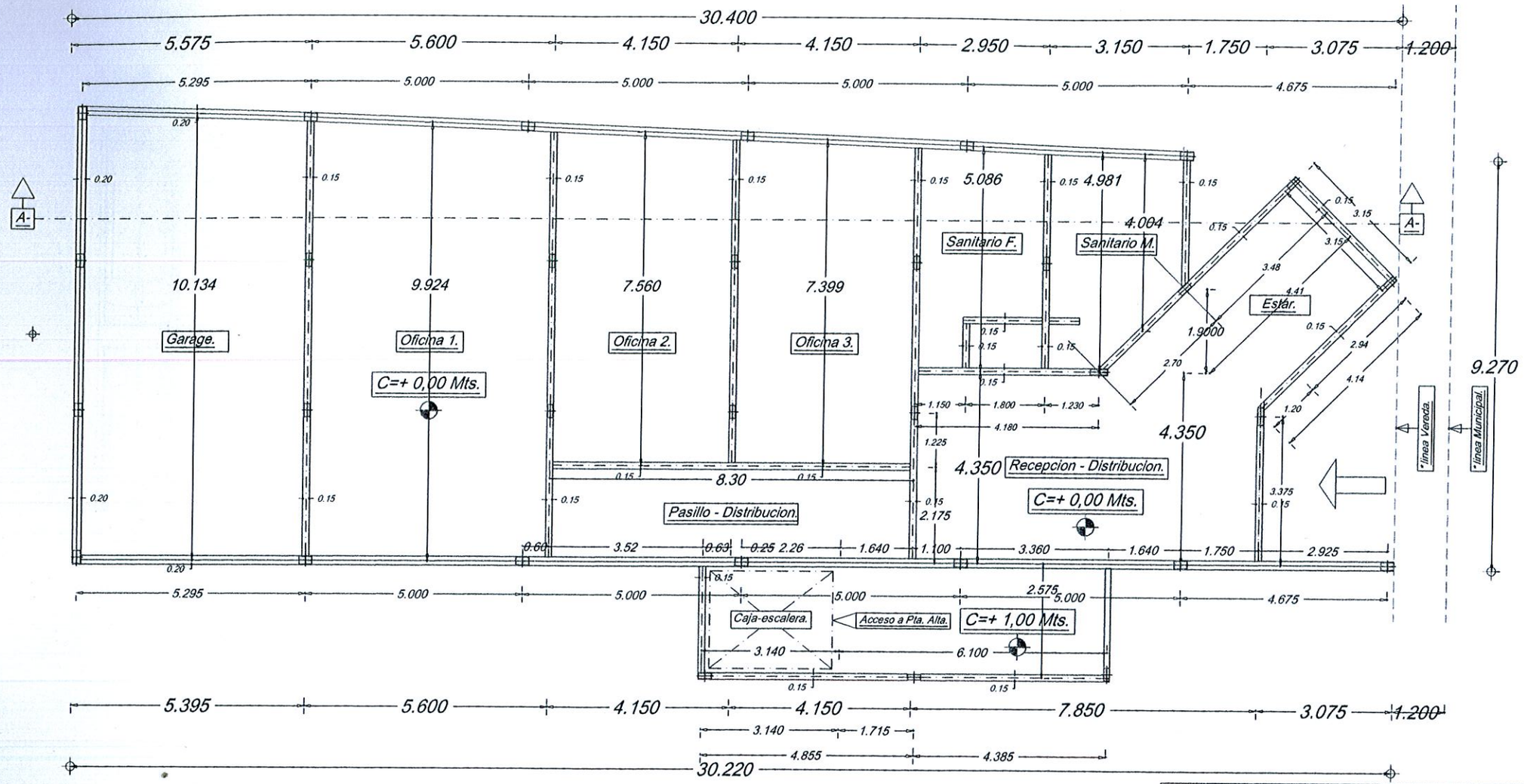

Proyecto : Centro Pastoral Parroquia Santo Tomas Apostol.	Ubicación 19 de Enero y Rachuela.	Cta Cte Ctal Nº 3500718.02
	Distrito Paraguari. Dpto. Paraguari.	Finca Nº.
Propietario Diócesis de Caraguata.	Dirección Ciudad de Caraguata.	
Responsable del Edificio Presbítero Osmar López Benítez.	Dirección 19 de Enero y Rachuela.	
Proyecto Arquitecto José Nicolás Acosta Cabella.	Dirección Mariscal Estigarribia c/Uruguay.	PFNo. 02.
Cálculo de Ho.Ao. Ingeniero Carlos Adolfo Rossi Báez.	Dirección Lugano 817-Asunción.	PFNo. 325430.
Superficie del Terreno 300.21 M2	Superficie a Construir 654.85 M2	
Fecha 05.09.18 Plano 01 13 Esc. 1:08	Detalle Planta de Arquitectura.	Nivel +0.00 Mts.

Plano.	01.	10.
Det. : Pta. Arquitectura-000.		

CM-A18M06-ARQ.NA SEP 1.

Constructor.	Calculo Ho.Ao.	Proyecto.	Propietario.

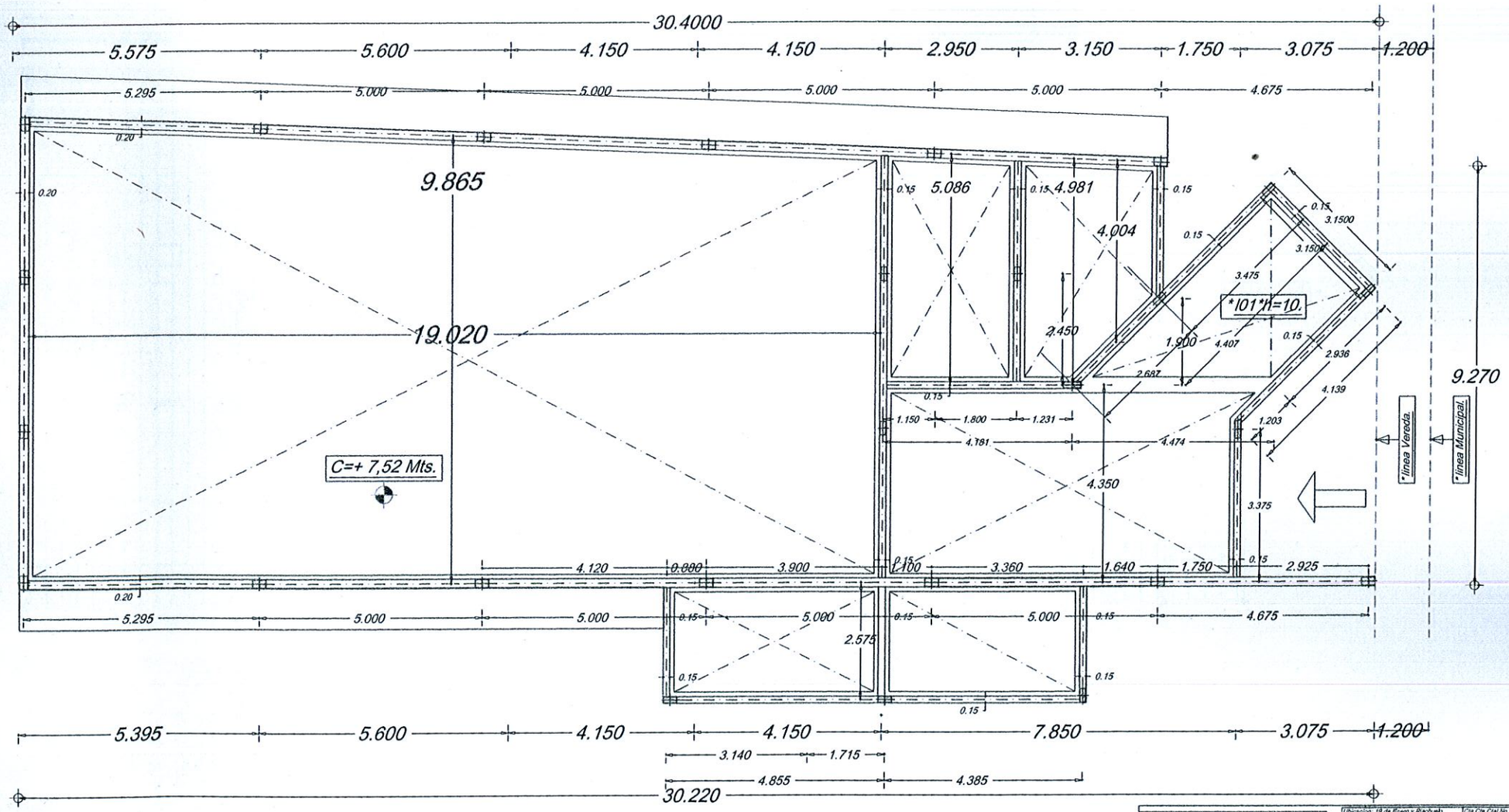

Proyecto : Centro Pastoral Parroquia Santo Tomas Apostol.	Ubicación : 19 de Enero y Riachuelo.		Cta.Cte.Catast.No 350078.02.
	Distrito : Paraguarí.	Dpto. : Paraguarí.	Finca No.
Propietario : Diócesis de Carapegua.	Dirección : Ciudad de Carapegua.		
Responsable del Edificio : Presbítero Osmar López Benítez.	Dirección : 19 de Enero y Riachuelo.		
Proyecto : Arquitecto José Nicolás Acosta Cabello.	Dirección : Mariscal Estigarribia c/Uruguay.		P.F.No. 02.
Cálculo de Ho.Ao. Ingeniero Carlos Adolfo Rossi Báez.	Dirección : Lugano 817-Asunción.		P.F.No. 335430.
Superficie del Terreno : 300.27 M2.	Superficie a Construir : 654.85 M2.		
Fecha: 05.09.18. Plano. 03.13. Esc. 1:08.	Detalle : Pta. Arquitectura.		Nivel : + 7,52 Mts.

Constructor. | Calculo Ho.Ao. | Proyecto. | Propietario.

Plano.	05.	10.
Det. : Pta. Arquitectura-752.		
CM-A18M06-CENTRO PARROQUIAL 3.		

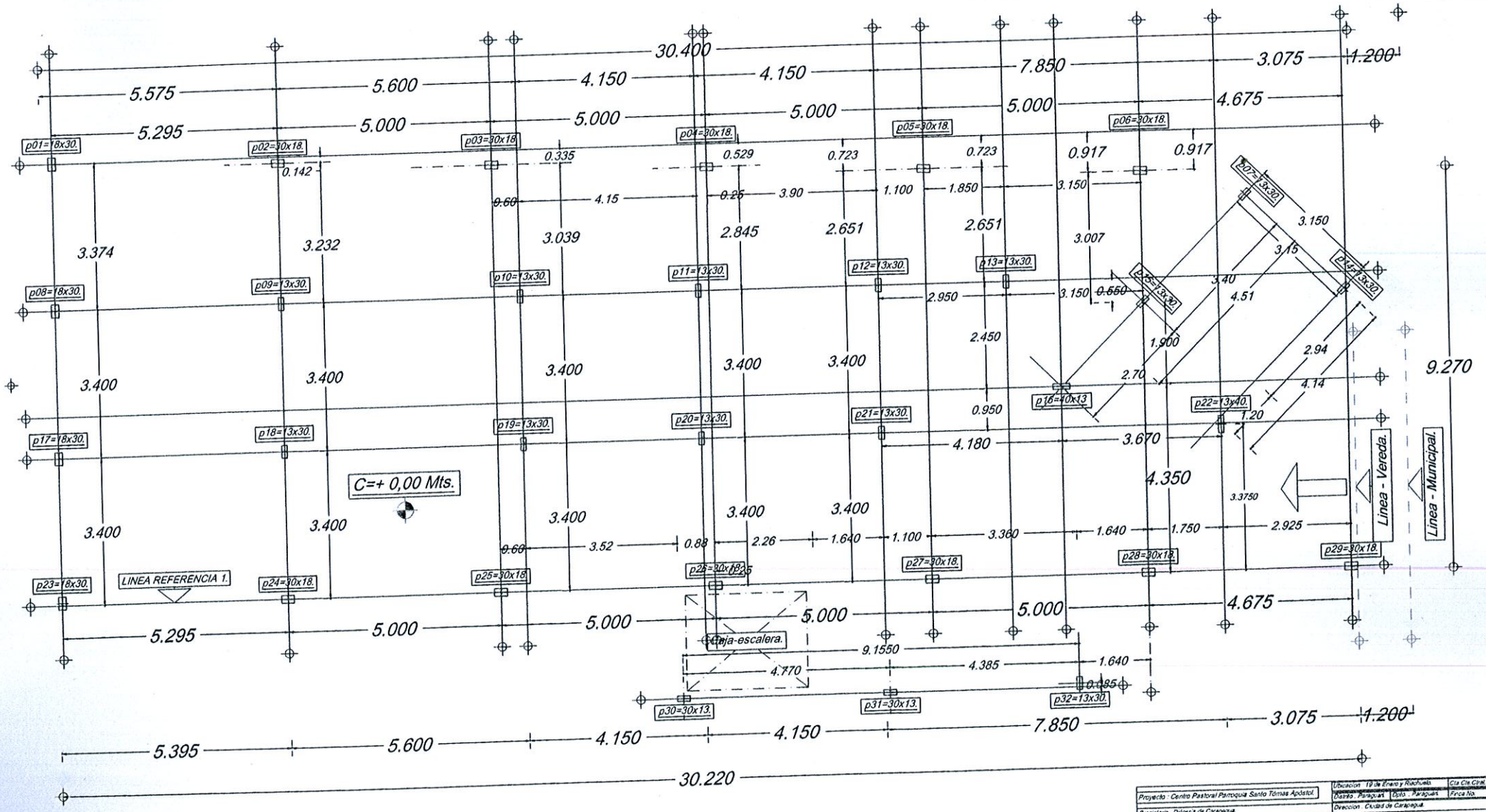

Proyecto : Centro Pastoral Parroquia Santo Tómas Apóstol.	Ubicación 19 de Enero y Riachuelo.		Cta Cte.Catast. 2500078.02
	Distrito Paraguarí.	Dpto. Paraguarí.	Finca No.
Propietario : Diócesis de Caraápegua.	Dirección : Ciudad de Caraápegua.		
Responsable del Edificio : Presbítero Osmar López Benítez.	Dirección 19 de Enero y Riachuelo.		
Proyecto Arquitecto José Nicolás Acosta Cabello.	Dirección : Mariscal López c/Uruguay.		P.Flo . 02.
Cálculo de Ho.Ao. Ingeniero Carlos Adolfo Rossi Báez.	Dirección : Lugano 817-Asunción.		P.Flo . 295.400.
Superficie del Terreno 300.27 M2.	Superficie a Construir : 654.85 M2.		
Fecha 05.09.18 Plano. 01. 20. Esc. 1:06.	Detalle Replanteo de Pilares.		Nivel : + 0.00 Mts.

Constructor. | Cálculo de Ho.Ao. | Proyectista. | Propietario.

Plano: 01. 20.
*Replanteo de Pilares.
CM-A18M06 Salón Parroquial 4.

*Zapatas Centradas.

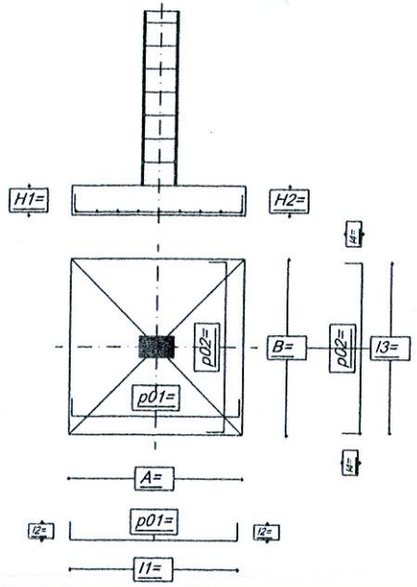

*Zapatas Excentricas.

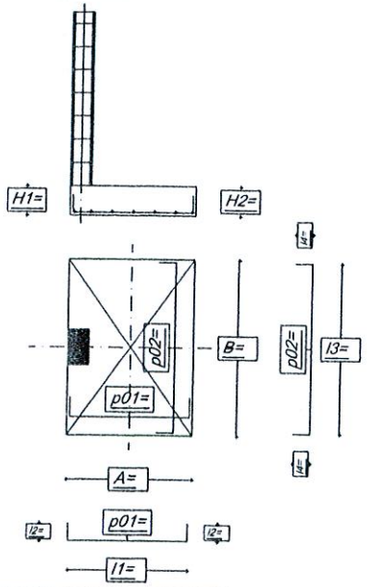

*ZAPATAS CENTRADAS.

***	Zapata tipo.	Pilares numeros.	K=	A=	B=	H1=	H2=	*Posicion varillas.	*l1=	*l2=	*lt=	*Posicion varillas.	*l3=	*l4=	*lt=	*vp=	*vt=
ok.	Zct1.	*p02=p05=p24=p26.	4.	170.	170.	45.	45.	p01=1v12c17*l=205*k=11.	165.	20.	205.	p02=1v12c17*l=205*k=11.	165.	20.	205.	1,30.	5,21.
ok.	Zct2.	*p03=p04=p16=p25=p27=p28.	6.	160.	160.	40.	40.	p01=1v12c16*l=195*k=11.	155.	20.	195.	p02=1v12c16*l=195*k=11.	155.	20.	195.	1,03.	5,15.
ok.	Zct3.	*p06=p10=p11=p14=p19=p22=p31.	7.	120.	120.	30.	30.	p01=1v12c20*l=145*k=07.	115.	15.	145.	p02=1v12c20*l=145*k=07.	115.	15.	145.	0,44.	3,03.
ok.	Zct4.	*p07,p30.	2.	100.	100.	30.	30.	p01=1v12c20*l=125*k=06.	95.	15.	125.	p02=1v12c20*l=125*k=06	95.	15.	125.	0,30.	0,60.
ok.	Zct5.	*p09=p12=p13=p15=p18=p20=p21.	7.	140.	140.	40.	40.	p01=1v12c20*l=175*k=08.	135.	20.	175.	p02=1v12c20*l=175*k=08.	135.	20.	175.	0,79.	5,53.

*ZAPATAS EXCENTRICAS.

***	Zapata tipo.	Pilares numeros.	K=	A=	B=	H1=	H2=	*Posicion varillas.	*l1=	*l2=	*lt=	*Posicion varillas.	*l1=	*l2=	*lt=	*vp=	*vt=
ok.	Zet1.	*p01=p08=p17=p23.	4.	120.	200.	30.	30.	p01=1v12c20*l=145*k=11.	115.	15.	145.	p02=1v12c20*l=225*k=07.	195.	15.	225.	0,72.	2,88.
ok.	Zet2.	*p29=p32.	2.	100.	100.	30.	30.	p01=1v12c20*l=125*k=06.	95.	15.	125.	p02=1v12c20*l=125*k=06.	95.	15.	125.	0,30.	0,60.

OBSERVACION:
1.Cota de Fundacion de zapatas a -2,00 Mts. del nivel natural del Area de edificacion.
2-Resistencia del suelo adoptado para calculo de zapatas Rs= 1,25 kg/cm2.
3-Se debera realizar ESTUDIO DE SUELO A a fin de confirmar la Rs. Adoptada.
4-A l tener dicho estudio se volveran a calcular las ZAPATAS DE FUNDACION.

Plano: 01 20
*Detalle de Zapatas.
CM-A18M06 Salon Parroquial 4.

Proyecto : Centro Pastoral Parroquia Santo Tómas Apóstol	Ubicacion 19 de Enero y Rachuelo.	Cta.Cte.Cntl. 25/00078.02
	Distrito Paraguari. Dpto. Paraguari.	Finca No.
Propietario : Diócesis de Carapegua.	Direccion Ciudad de Carapegua.	
Responsable del Edificio Presbitero Osmar López Benítez.	Direccion 19 de Enero y Rachuela.	
Proyecto : Arquitecto José Nicolás Acosta Cabello.	Direccion Mariscal López c/Uruguay.	P.Fiv.a 02.
Cálculo de Ho.Ao. Ingeniero Carlos Adolfo Rossi Báez.	Direccion Lugano 817-Asunción.	P.Fiv.a 395.400.
Superficie del Terreno 300,27 M2.	Superficie a Construir 654,55 M2.	
Fecha 05.09.18 Plano 01 20 Esc. 1:08.	Detalle Dimensiones y Armaduras de Zapatas.	Nivel S.R.

Constructor | Calculo de Ho.Ao | Proyecto | Propietario

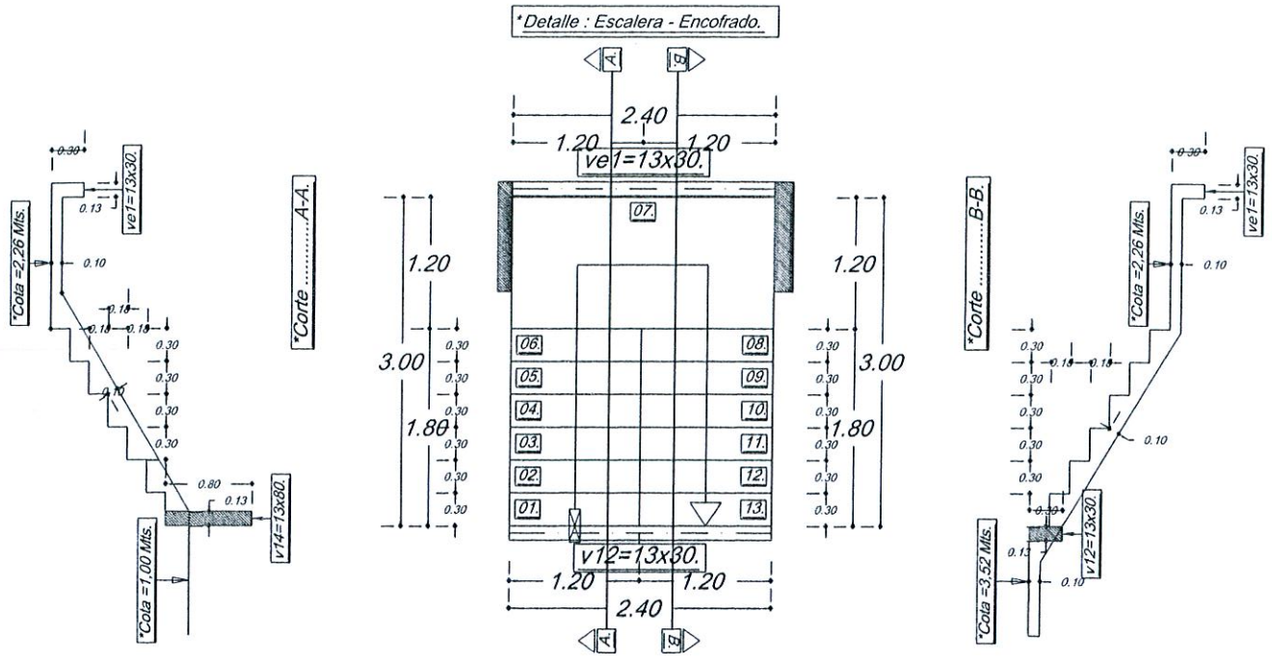

Notas: *Escalera tipo e1.
1-Se inicia en la Cota +1,00 Mts.* (Piso del Centrp Parroquial actual) .
2-Huellas * kh=13.*t1=12*0,30*1,20 Mts.*t2=1*1,20*2,40 Mts.
3-Contrahuellas *kch=14 *A=0,18 Mts.*Pie derecho=2,52 Mts.
4-Cortar armaduras al tener listo el encofrado respectivo.

Proyecto: Centro Pastoral Parroquia Santo Tomas Apostol	Ubicación: 19 de Enero y Ruchuelo		Cta Cte Ctal No 250078-02
	Distrito: Paraguari	Dpto: Paraguari	Finca No.
Propietario: Diócesis de Caraapegua	Dirección: Ciudad de Caraapegua		
Responsable del Edificio: Presbitero Oscar López Benitez	Dirección: 19 de Enero y Ruchuelo		
Proyecto: Arquitecto José Nicolás Acosta Cabello	Dirección: Mariscal Estigarribia o Uruguay		PPNo. 02
Cálculo de Ho.Ao.: Ingeniero Carlos Adolfo Rojas Báez	Dirección: Lugano 817 Asunción.		PPNo. 395400
Superficie del Terreno: 300.27 M2	Superficie a Construir: 654.85 M2		
Fecha: 05.09.18 Plano: 08 20 Esc: 1/15.	Detalle: Escalera Planta de Encofrado		Nivel: S.R.

Constructor. | Calculo Ho.Ao. | Proyecto. | Propietario.

Plano.	08.	20.

Escalera-Pta. Encofrado.

CM-A18M06-CENTRO PARROQUIAL 1.