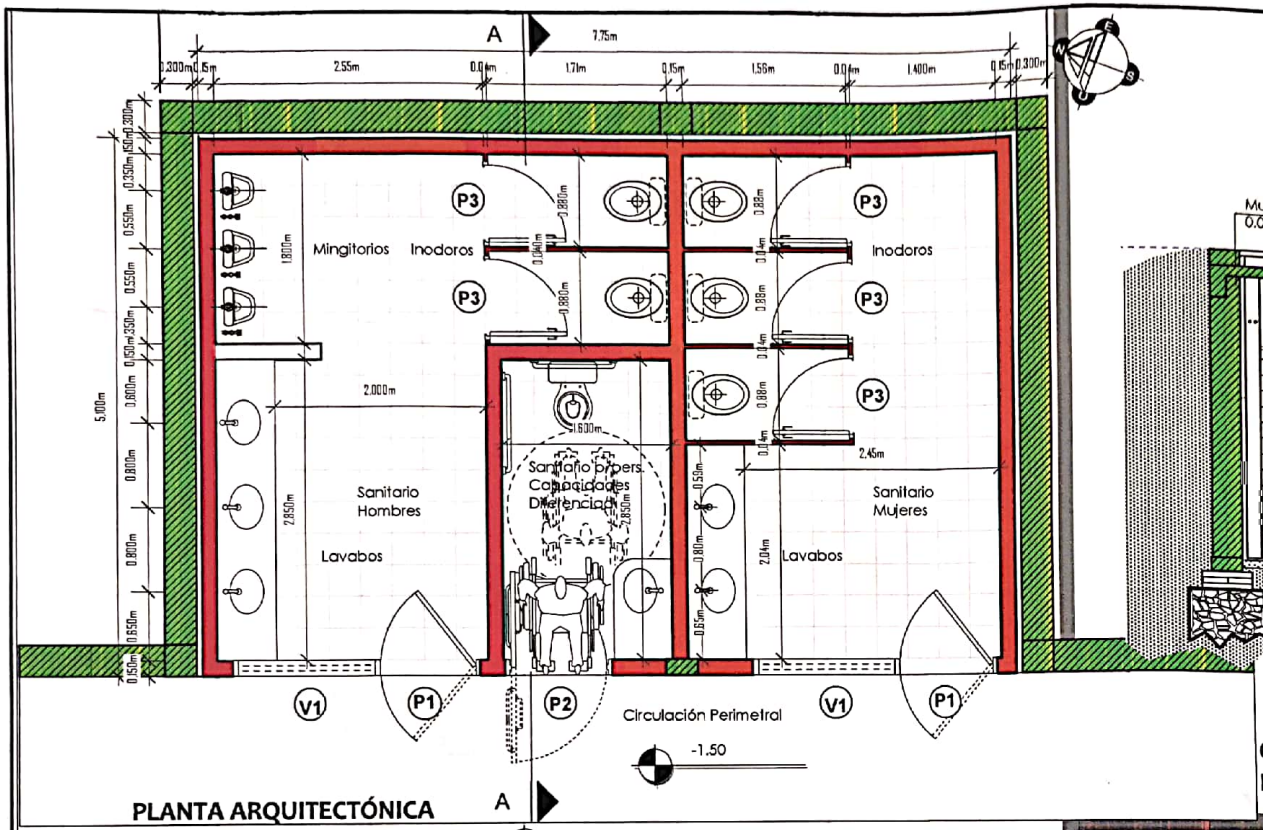

PLANTA ARQUITECTÓNICA

ESC: 1 50

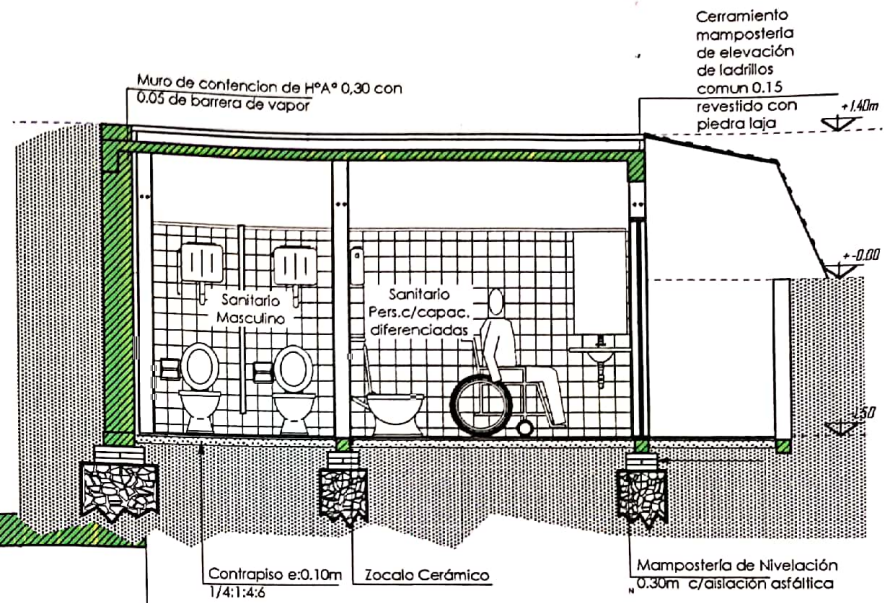

CORTE A-A

Esc: 1 75



VISTA FRONTAL

Esc: 1 50

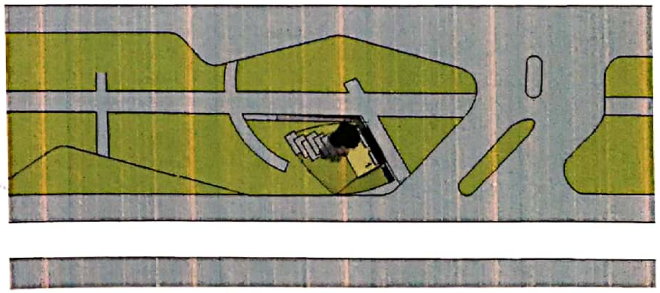

IMPLANTACIÓN EN LA MANZANA

REPÚBLICA DEL PARAGUAY

MUNICIPALIDAD DE ENCARNACIÓN

DIRECCION DE PLANIFICACION URBANA Y TERRITORIAL

INTENDENTE	DIRECTOR	ELABORACION
Sebastián Remezowski Squef	Arq. Cesar Aquino Msc. Arq. Director de Desarrollo Urbano y Territorial	Arq. Enzo Zayas

S.S.H.H. P. de los Teros

Agosto 2021

PL-10-S01

Escaneado con CamScanner

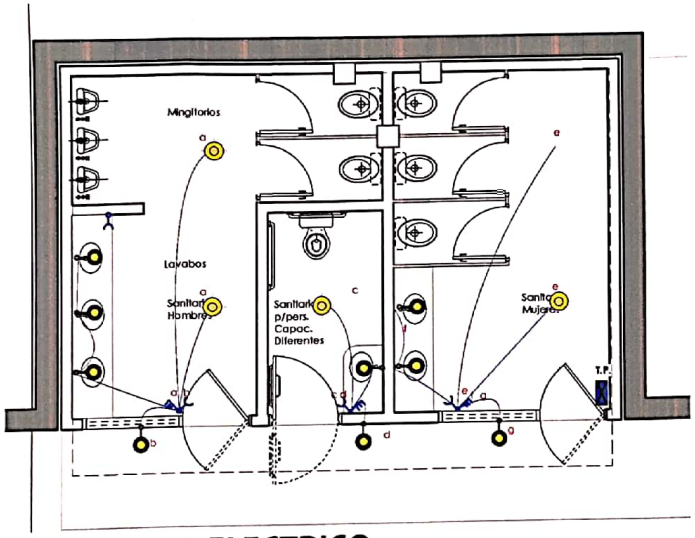

ESQUEMA ELECTRICO

ESC: 1_____75

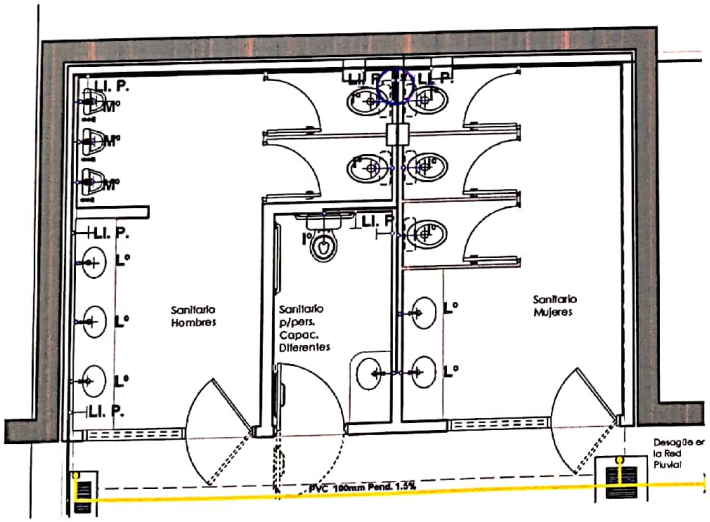

ESQUEMA AGUA CORRIENTE/ PLUVIAL

ESC: 1_____75

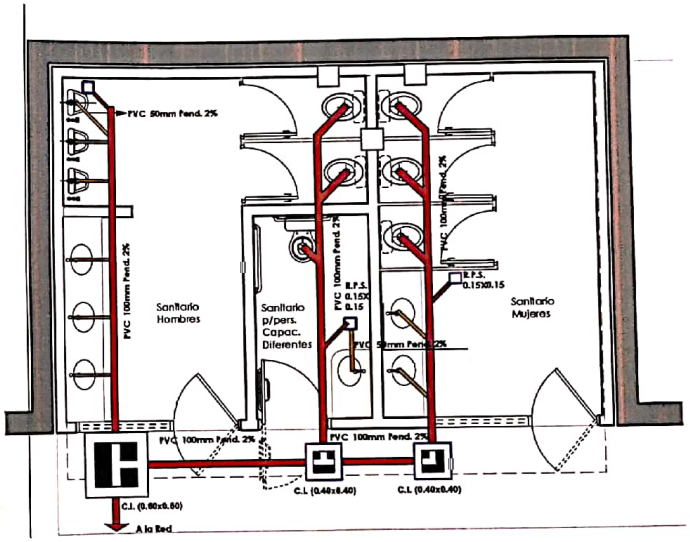

ESQUEMA CLOACAL

ESC: 1_____75

REPÚBLICA DEL PARAGUAY

MUNICIPALIDAD DE ENCARNACIÓN

DIRECCION DE PLANIFICACION URBANA Y TERRITORIAL

	INTENDENTE	DIRECTOR	ELABORACION
S.S.H.H. P. de los Teros	Sebastián Remezowski Squef	Arq. Cesar Agustín E. Aquino Msc. Arq. Director de Desarrollo Urbano y Territorial	Arq. Enzo Zayas
Agosto 2021			
PL-10-S01			

Escaneado con CamScanner





IMAGENES DE LA PROPUESTA

	REPÚBLICA DEL PARAGUAY		MUNICIPALIDAD DE ENCARNACIÓN
	DIRECCION DE PLANIFICACION URBANA Y TERRITORIAL		
S.S.H.H. P. de los Teros	INTENDENTE	DIRECTOR	ELABORACION
Agosto 2021	Sebastián Remezowski Squef	Arq. César E. Aquino Director de Desarrollo Urbano y Territorial	Arq. Enzo Zayas
PL-10-S01			

Escaneado con CamScanner