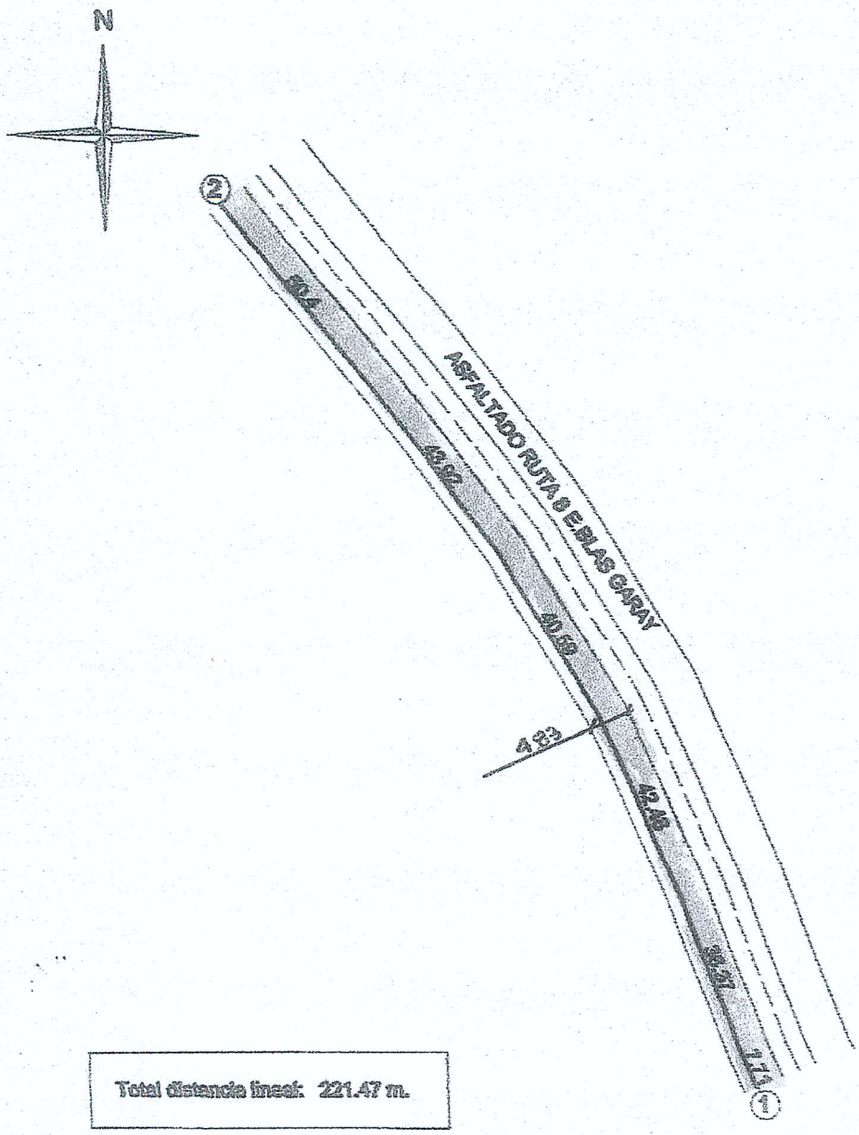

Total distancia lineal: 221.47 m.

Empedrado a construir: 1069,70 m2

GEORREFERENCIA WGS84-21J

PUNTO	ESTE	NORTE
1	556368.15	7146920.09
2	556259.13	7147110.82

E:1/1400

PLANO LINEAL DE CALLE PARA PROYECTO DE EMPEDRADO S/ MENSURA
OBJETO: GEORREFERENCIA

UBICACION: BARRIO SANTA LUCIA

PROPIETARIO: MUNICIPALIDAD DE VILLARRICA

DISTRITO: VILLARRICA
DPTO. GUAIRA

PROFESIONAL: TULIO RUBEN GAMARRA SILVA
TITULO: Agrimensor
MATRICULA 231 M.O.P.C.
TEL: (0541-43455) 0983/292889
E-MAIL: [illegible]

APROBADO
MUNICIPALIDAD DE VILLARRICA
DEPARTAMENTO DE PROYECTOS
22-05-2019
RN° 2236/18

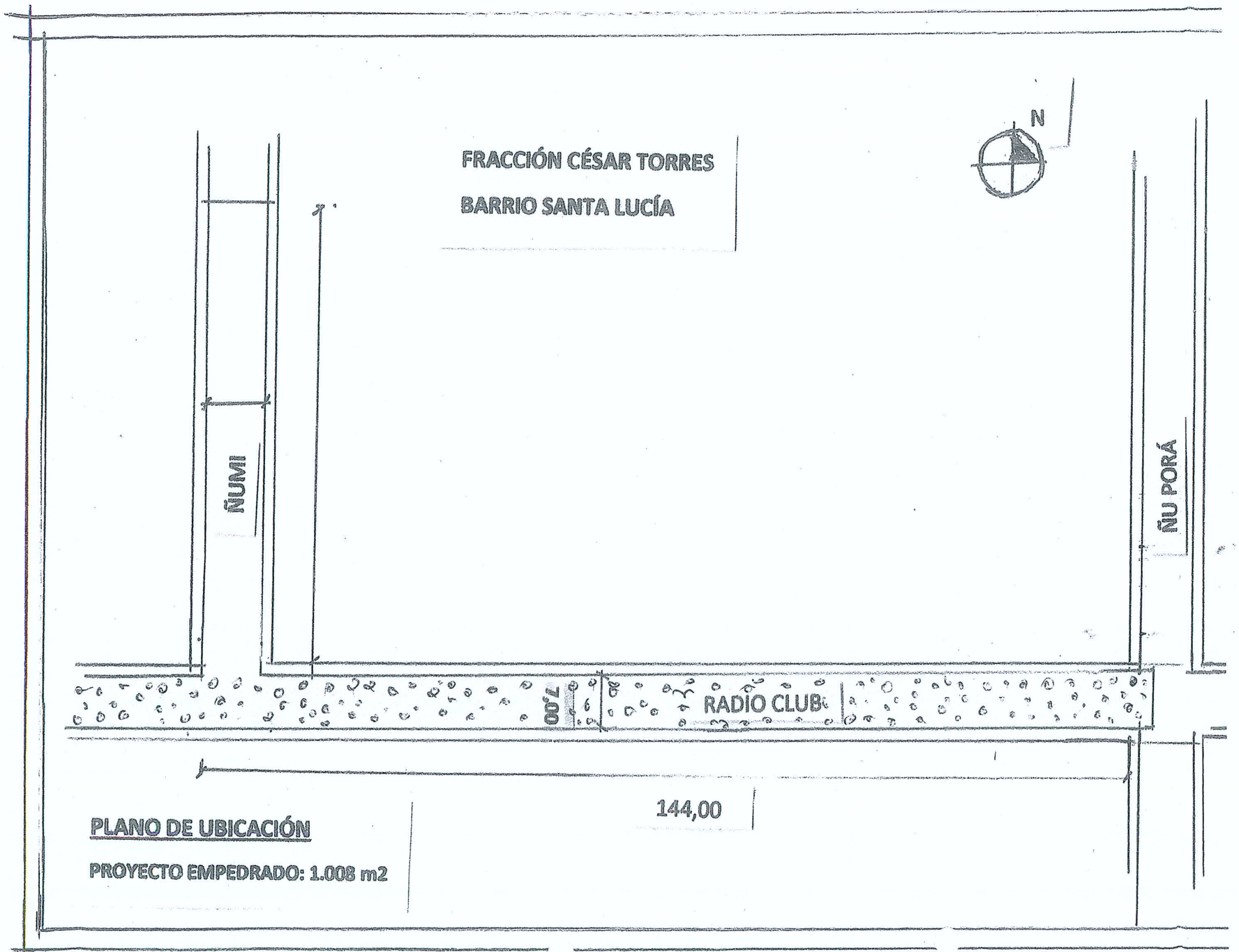

APROBADO
22-05-2019
RNº 2236

3

N

APROBADO
22-05-2019
B.N° 9236/18

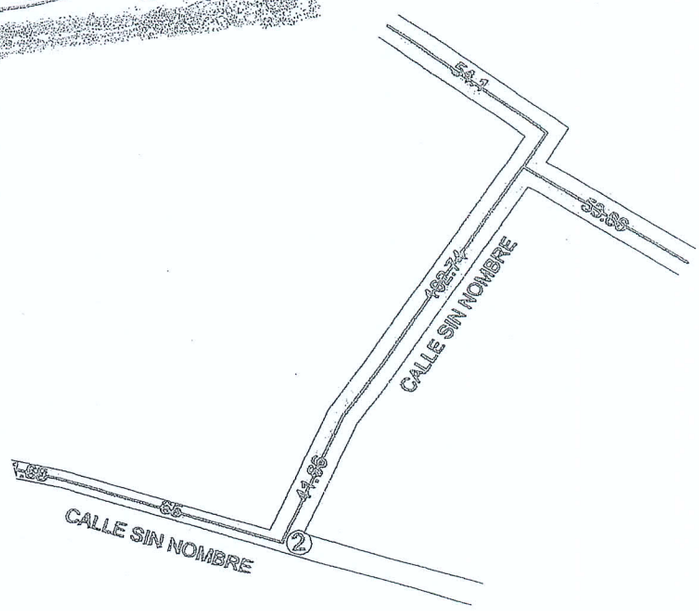

Total distancia lineal:	297.7 m.

GEORREFERENCIA WG84-21J

PUNTO	ESTE	NORTE
1	556711.69	7147327.12
2	556934.66	7147156.23

E:1/2000

PLANO LINEAL DE CALLE PARA PROYECTO DE EMPEDRADO S/ MENSURA
OBJETO: GEORREFERENCIA

UBICACION: BARRIO SAN FRANCISCO POTRERO

PROPIETARIO: MUNICIPALIDAD DE VILLARRICA

DISTRITO: VILLARRICA
DPTO. GUAIRA

PROFESIONAL: TULIO RUBEN GAMARRA SILVA
TITULO: Agrimensor
MATRICULA 231 M.O.PC.
TEL: (0541-43455) 0983/292889 E-MAIL: tuliotopografia@hotmail.com

Andresa Bruno
ARQUITECTA
Fiscal de Obras
Gobernación del Guairá

FIRMA DEL PROFESIONAL

Nº DE PLANO
1/1

FECHA
21/01/1