PERFIL LONGITUDINAL
ESCALA HORIZONTAL: 1/3000
ESCALA VERTICAL: 1/300

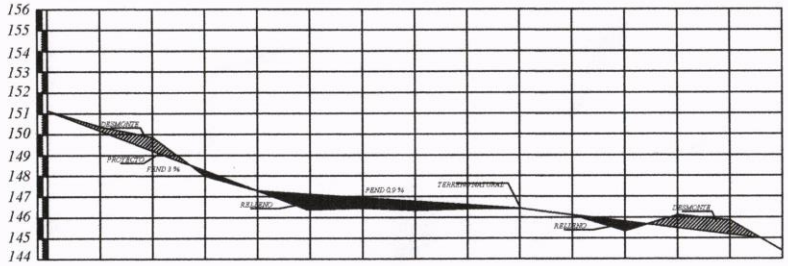

PROGRESIVA	0+00	0+20	0+40	0+60	0+80	1+00	1+20	1+40	1+60	1+80	2+00	2+20	2+40	2+60	2+80	3+00
RAZANTE DEL TERRENO	151.11	150.36	149.60	148.85	147.93	147.02	147.20	147.38	147.56	147.74	147.92	148.11	148.29	148.47	148.65	148.83
RAZANTE DEL PROYECTO	151.11	150.36	149.60	148.85	147.93	147.02	147.20	147.38	147.56	147.74	147.92	148.11	148.29	148.47	148.65	148.83

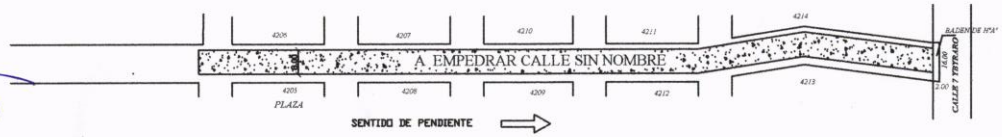

OBRA: PAVIMENTO TIPO EMPEDRADO	LUGAR: COMPAÑIA 7 YBYRARO	DISTRITO: CAPIATA	2017
MUNICIPALIDAD DE CAPIATA	TRAMO: 4206, 4207, 4208, 4209, 4210, 4211, 4212, 4213 y 4214 BARRIO: VIRGEN DE LAS MERCEDES	DEPTO DE INFRAESTRUCTURA PUBLICA Y SERVICIOS	

NM

Ing. Ignacio Dávalos
Ciencias Geográficas
M.O.P.C. N° 285
S.S.T. N° 2819

MUNICIPALIDAD DE CAPIATA · INFRAESTRUCTURA PUBLICA Y SERVICIOS ·

ARQ. MANGOLA DUARTE
Director Infraestructura Pública y Servicios
Municipalidad de Capiatá

MUNICIPALIDAD DE CAPIATA

DIRECCION DE INFRAESTRUCTURA PUBLICA Y SERVICIOS

DISEÑO DE PERFIL TRANSVERSAL

CALLE SIN NOMBRE, CÑIA 7 YBYRARO, Barrio VIRGEN DE LAS MERCEDES

DETALLES CONSTRUCTIVOS	Lamina N° DC - 01	Escala 1/50
FECHA : 2017		

CORTE TRANSVERSAL

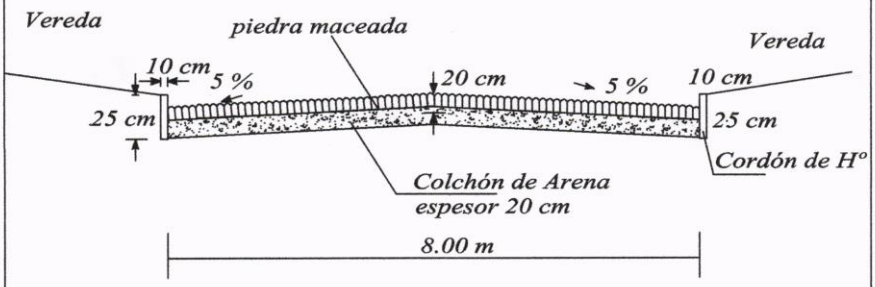

Lic. en Ciencias Geográficas
Reg. M.O.P. N° 285
Reg. U.E.A. N° 285
Reg. C.S.J. N° 2819

MUNICIPALIDAD DE CAPIATA
INFRAESTRUCTURA PUBLICA Y SERVICIOS

ARQ. MANOLO A. DUARTE
Director Infraestructura Pública y Servicios
Municipalidad de Capiatá

Coordenadas UTM.

Punto	X	Y
1	453144	452.704
2	7.186.234	7186355

MUNICIPALIDAD DE CAPIATÁ
INFRAESTRUCTURA PUBLICA Y SERVICIOS

ANOLO A. DUARTE
Infraestructura Pública y Servicios
Municipalidad de Capiatá