MUNICIPALIDAD DE CAPIATA

DIRECCION DE INFRAESTRUCTURA PUBLICA Y SERVICIOS

DISEÑO DE PERFIL TRANSVERSAL

TRAMO: CALLE PUBLICA EXISTENTE, CÑIA 16 URUGUAY, Bº KO'E PYAHU

DETALLES CONSTRUCTIVOS	Lamina N° DC - 01	Escala 1/50
FECHA : DICIEMBRE 2021		

CORTE TRANSVERSAL

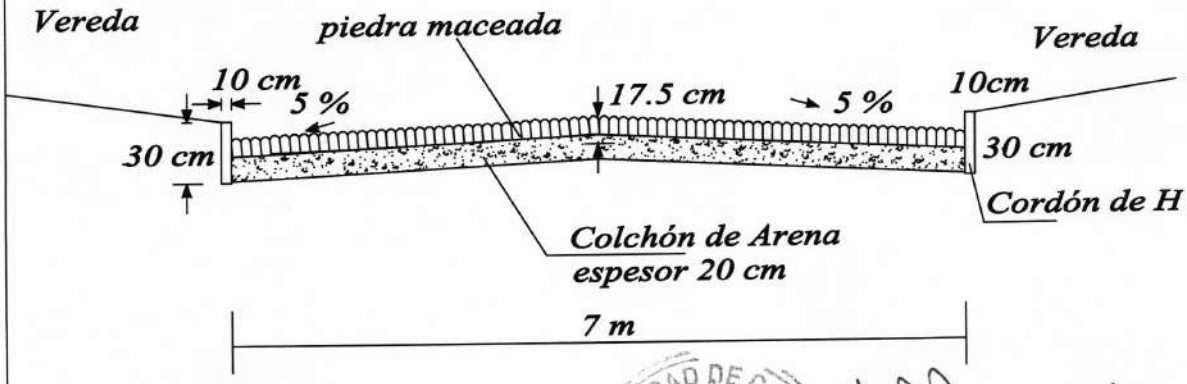

MUNICIPALIDAD DE CAPIATA · DIRECCION DE INFRAESTRUCTURA PUBLICA Y SERVICIOS

Arq. Joel F. Benítez C.
Inf. Publica y Servicios
Municipalidad de Capiatá

COORDENADAS U.T.M.

Punto Nº 1: X= 448.561 Y= 7.188.815

Punto Nº 2: X= 448.608 Y= 7.188.619

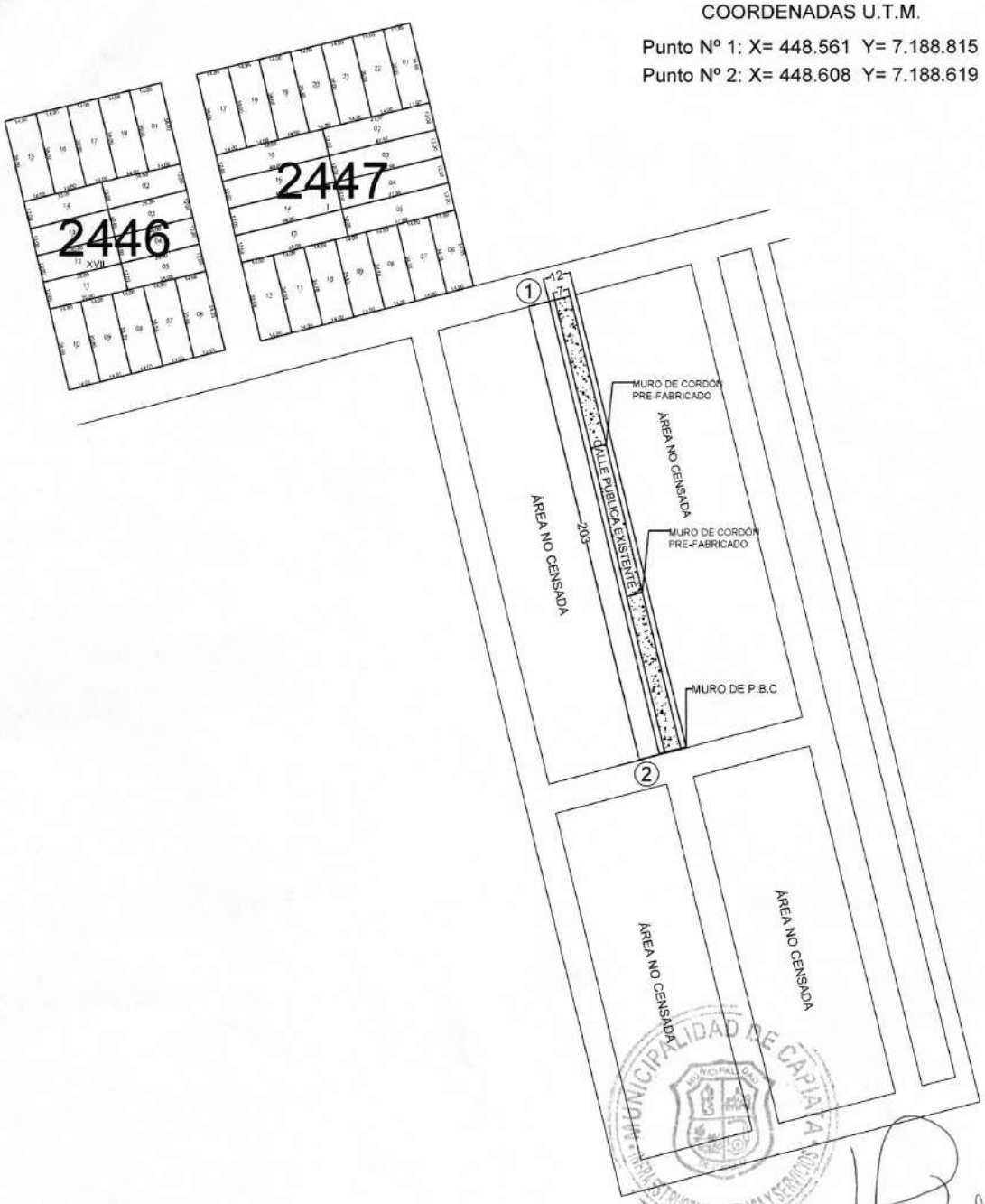

PLANO DE UBICACIÓN

Escala 1/2400

Abg. Liz P. Romero I.
Infraestructura Pública y Servicios
Municipalidad de Capiatá

OBRA: PROYECTO DE EMPEDRADO	CALLES PUBLICA EXISTENTE CÑIA 16 URUGUAY, Bº KO'E PYAHU	2021	NM
	DEPARTAMENTO: CENTRAL - DISTRITO: CAPIATÁ		
DEPARTAMENTO DE INFRAESTRUCTURA PUBLICA Y SERVICIOS			

PERFIL LONGITUDINAL
ESCALA HORIZONTAL: 1/1350
ESCALA VERTICAL: 1/0135

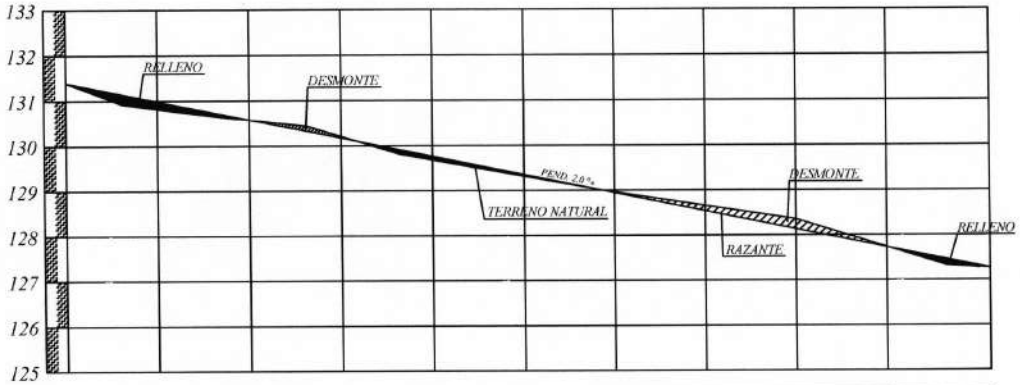

PROGRESIVA	00+000	20.00	00+020	20.00	00+040	20.00	00+060	20.00	00+080	20.00	00+100	20.00	00+120	20.00	00+140	20.00	00+160	20.00	00+180	23.00	00+203
RAZANTE DEL TERRENO	131,39		130,81		130,57		130,17		129,68		129,32		128,96		128,66		128,36		127,74		127,26
RAZANTE DEL PROYECTO	131,39		130,99		130,58		130,20		129,76		129,36		128,94		128,54		128,14		127,74		127,26

SENTIDO DE PENDIENTE

MUNICIPALIDAD DE CAPIATA
INFRAESTRUCTURA PUBLICA Y SERVICIOS

Arq. Jbel F. Benítez
Int. Publica y Servicios
Municipalidad de Capiatá

OBRA: PAVIMENTO TIPO EMPEDRADO MUNICIPALIDAD DE CAPIATA	LUGAR: CÑIA 16 URUGUAY TRAMO : ÁREA NO CENSADA BARRIO: KO'E PYAHU	DISTRITO: CAPIATA DEPTO DE INFRESTRUCTURA PUBLICA Y SERVICIOS	2021	NM