MUNICIPALIDAD DE CAPIATA

DIRECCION DE INFRAESTRUCTURA PUBLICA Y SERVICIOS

DISEÑO DE CANAL A CIELO ABIERTO

TRAMO: CALLE EUCALIPTAL - CIA 17 YATAITY, B° CERRITO

DETALLES CONSTRUCTIVOS	Lamina N° DC - 01	Escala 1/30
FECHA : ABRIL 2.015		

CORTE

CANAL DE MAMPOSTERIA DE PIEDRA

LONG. = 75 m.

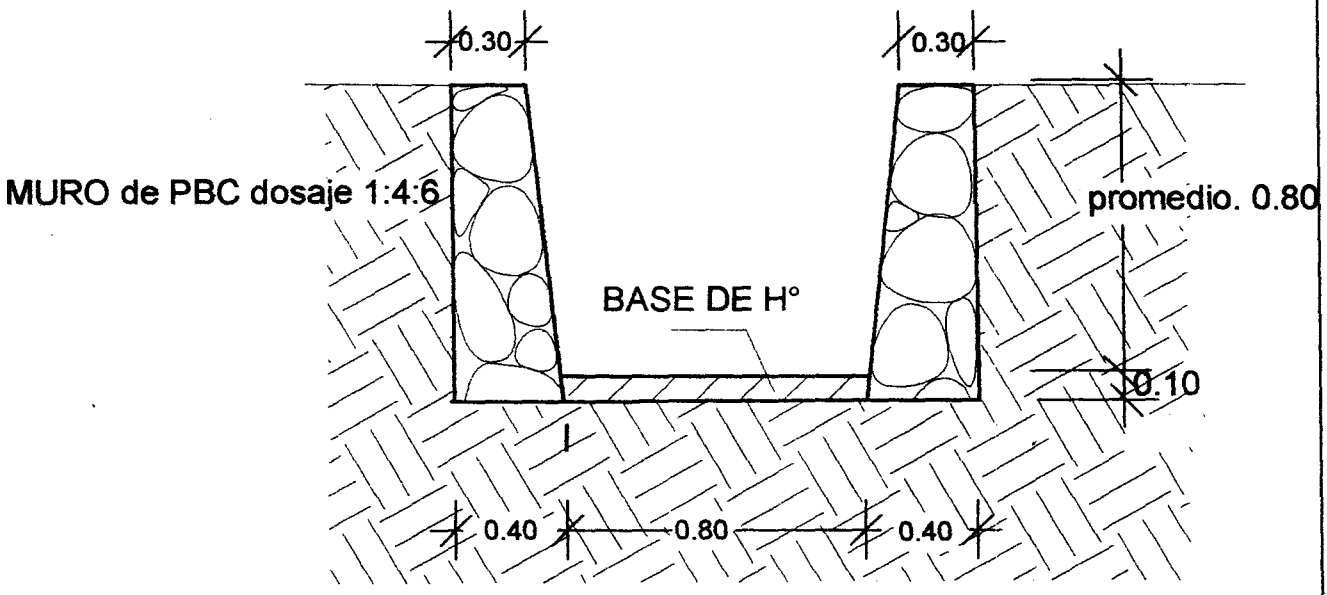

Jenny Rocío Dávalos
Lic. en Ciencias Geográficas
Reg. M.O.P.C. N° 285
Mat. C.S.J. N° 2819

MUNICIPALIDAD DE CAPIATA · INFRAESTRUCTURA PUBLICA Y SERVICIOS

ARQ. MANOLO ALDUARTE
Director Infraestructura Pública y Servicios
Municipalidad de Capiatá

Jenny Rocío Daualas
Lic. en Ciencias Geográficas

PERFIL LONGITUDINAL
ESCALA HORIZONTAL: 1/1000
ESCALA VERTICAL: 1/100

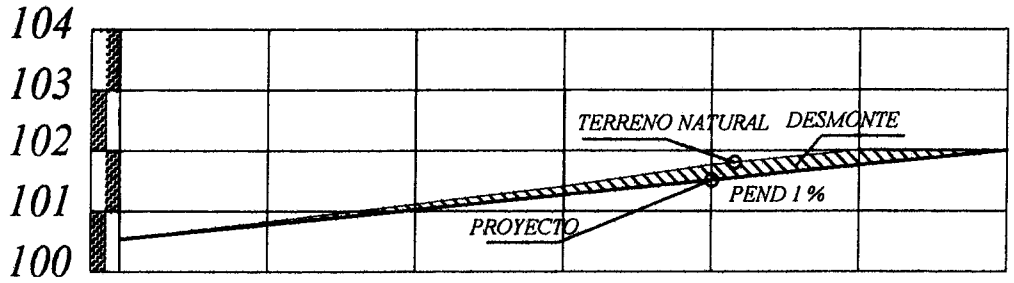

PROGRESIVA	00+000	25.00	00+025	25.00	00+050	25.00	00+075	25.00	00+100	25.00	00+125	23.00	00+148
RAZANTE DEL TERRENO	100,60		100,80		101,03		101,45		101,77		102,00		102,00
RAZANTE DEL PROYECTO	100,60		100,80		101,00		101,25		101,50		101,75		102,00

MUNICIPALIDAD DE CAPIATA
DEPTO. INFRAESTRUCTURA PUBLICA Y SERVICIOS

PLANIMETRIA

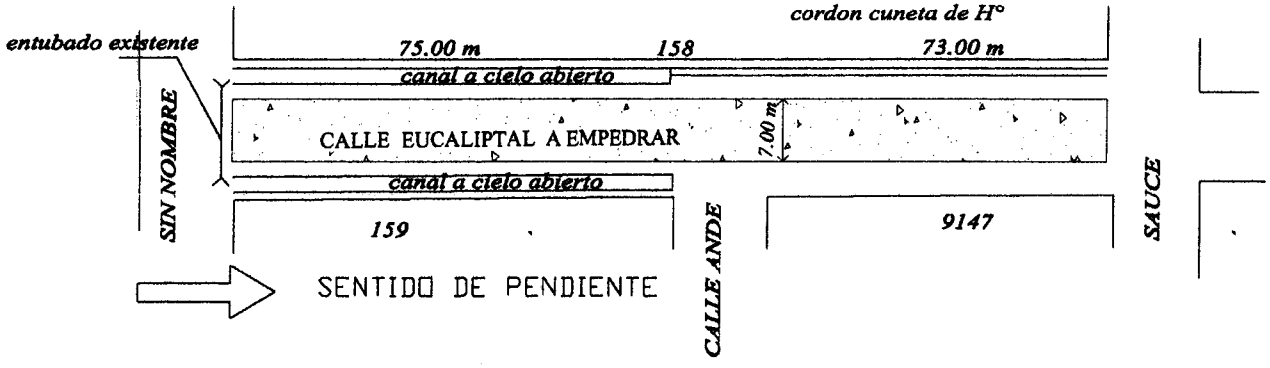

AVIMENTO TIPO EMPEDRADO	LUGAR: COMPAÑIA 17 YATAITY	DISTRITO: CAPIATA	2015
NICIPALIDAD DE CAPIATA	TRAMO: 158, 159 Y 9147 BARRIO: CERRITO	DEPTO DE INFRAESTRUCTURA PUBLICA Y SERVICIOS	NM

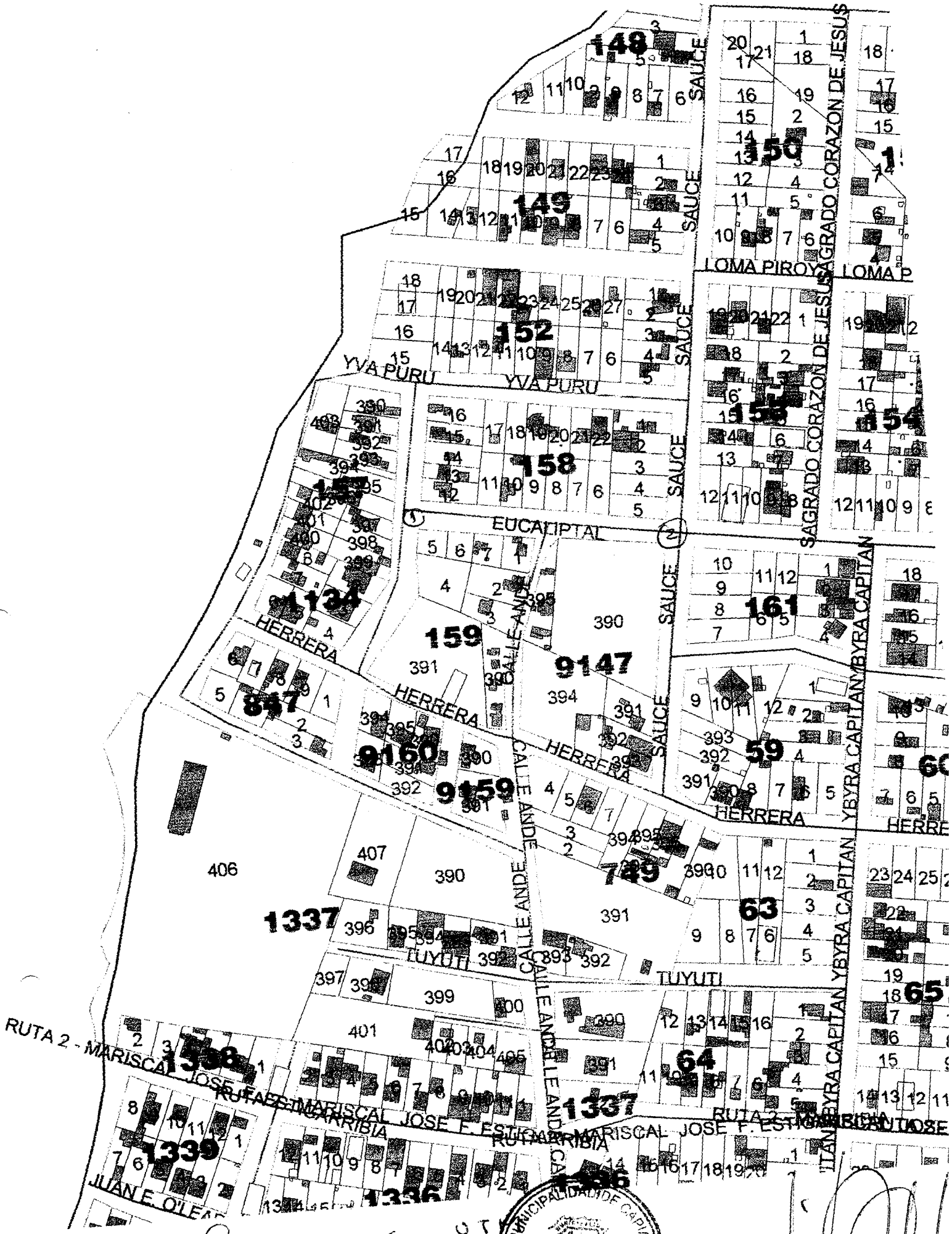

Coordenadas UTM

Punto X

451.194,31

7.176.072,18

PERFIL LONGITUDINAL
ESCALA HORIZONTAL: 1/1000
ESCALA VERTICAL: 1/100

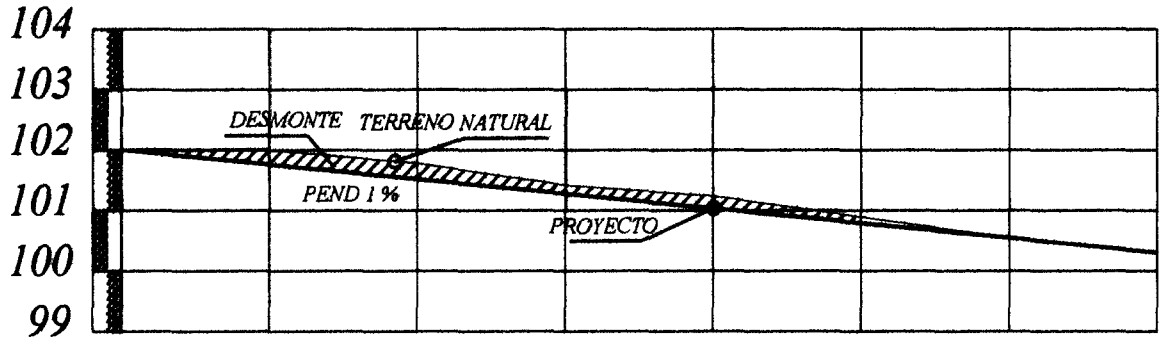

PROGRESIVA	00+000	25.00	00+025	25.00	00+050	25.00	00+075	25.00	00+100	25.00	00+125	25.00	00+150	20.00	00+170
RAZANTE DEL TERRENO	102,00		102,00		101,77		101,45		101,23		100,75		100,45		100,23
RAZANTE DEL PROYECTO	102,00		101,75		101,50		101,25		101,00		100,75		100,45		100,20

PLANIMETRIA

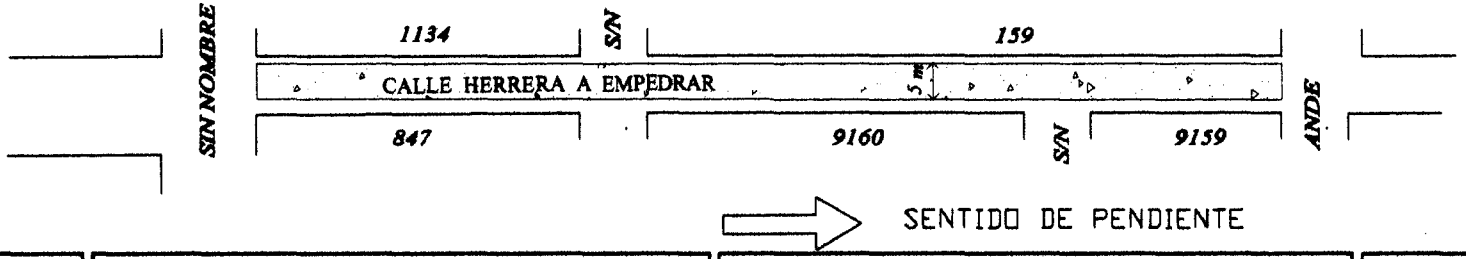

IMENTO TIPO EMPEDRADO	LUGAR: COMPAÑIA17 YATAITY	DISTRITO: CAPIATA	2014
CIPALIDAD DE CAPIATA	TRAMO: 159, 847, 1134, 9159 y 9160 BARRIO: CERRITO	DEPTO DE INFRAESTRUCTURA PUBLICA Y SERVICIOS	NM

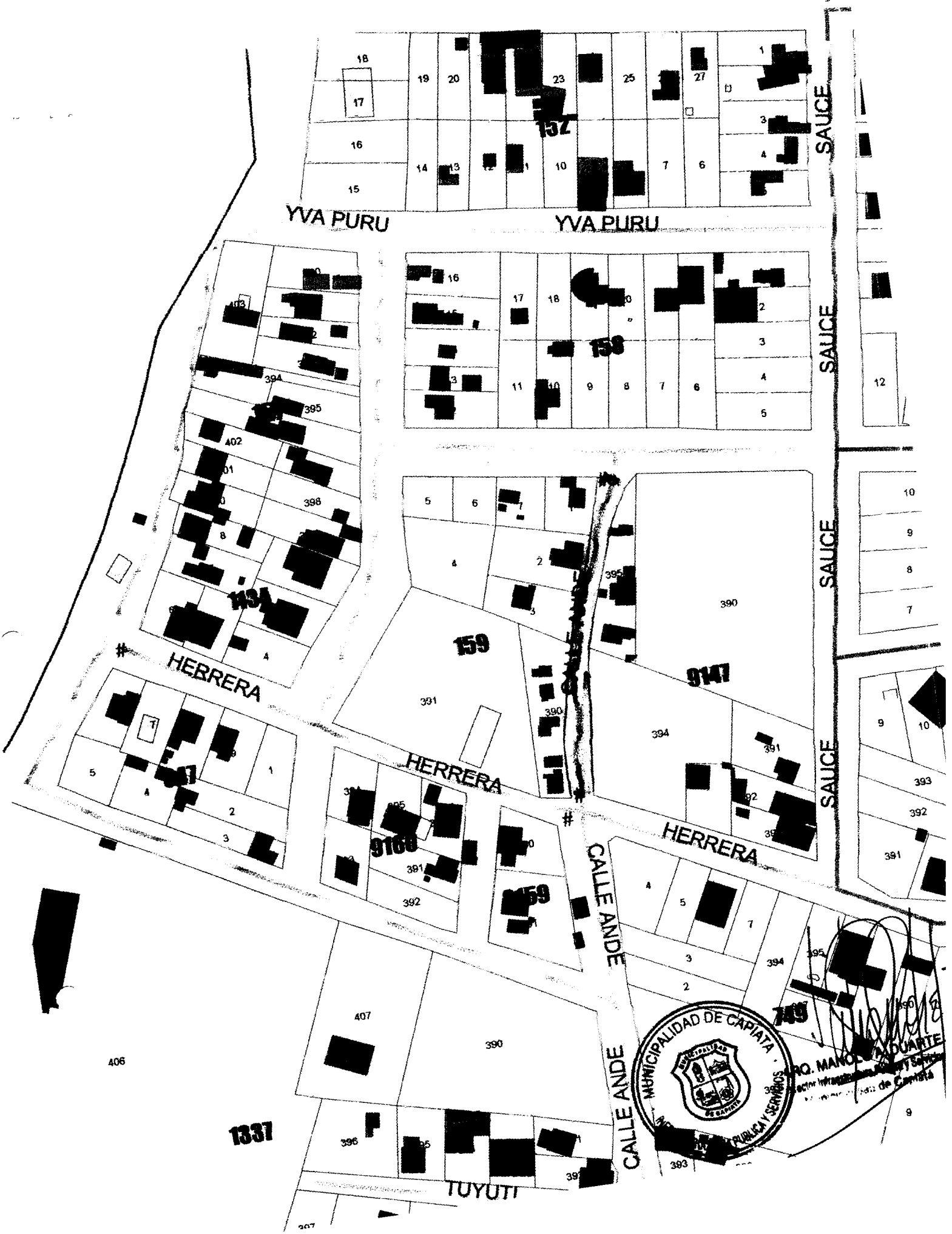
YVA PURU
YVA PURU
SAUCE
SAUCE
SAUCE
SAUCE
HERRERA
HERRERA
HERRERA
CALLE ANDE
CALLE ANDE
TUYUTI
137
158
159
1434
9147
9166
1337
MUNICIPALIDAD DE CAPIATA
ARQ. MANUEL ALDUARTE